

ZMIANA MIEJSCOWEGO PLANU ZAGOSPODAROWANIA PRZESTRZENNEGO GMINY DĄBIE ORAZ MIEJSCOWEGO PLANU ZGOSPODAROWANIA PRZESTRZENNEGO MIASTA DĄBIE - ETAP I



SKALA 1:1000

WYRYS ZE STUDIUM UWARUNKOWAŃ I KIERUNKÓW ZAGOSPODAROWANIA PRZESTRZENNEGO GMINY DĄBIE

SKALA 1 : 10 000



OZNACZENIE GRANIC OBSZARU OBJĘTEGO PLANEM MIEJSCOWYM



OZNACZENIA

GRANICA OBSZARU OBJĘTEGO PLANEM

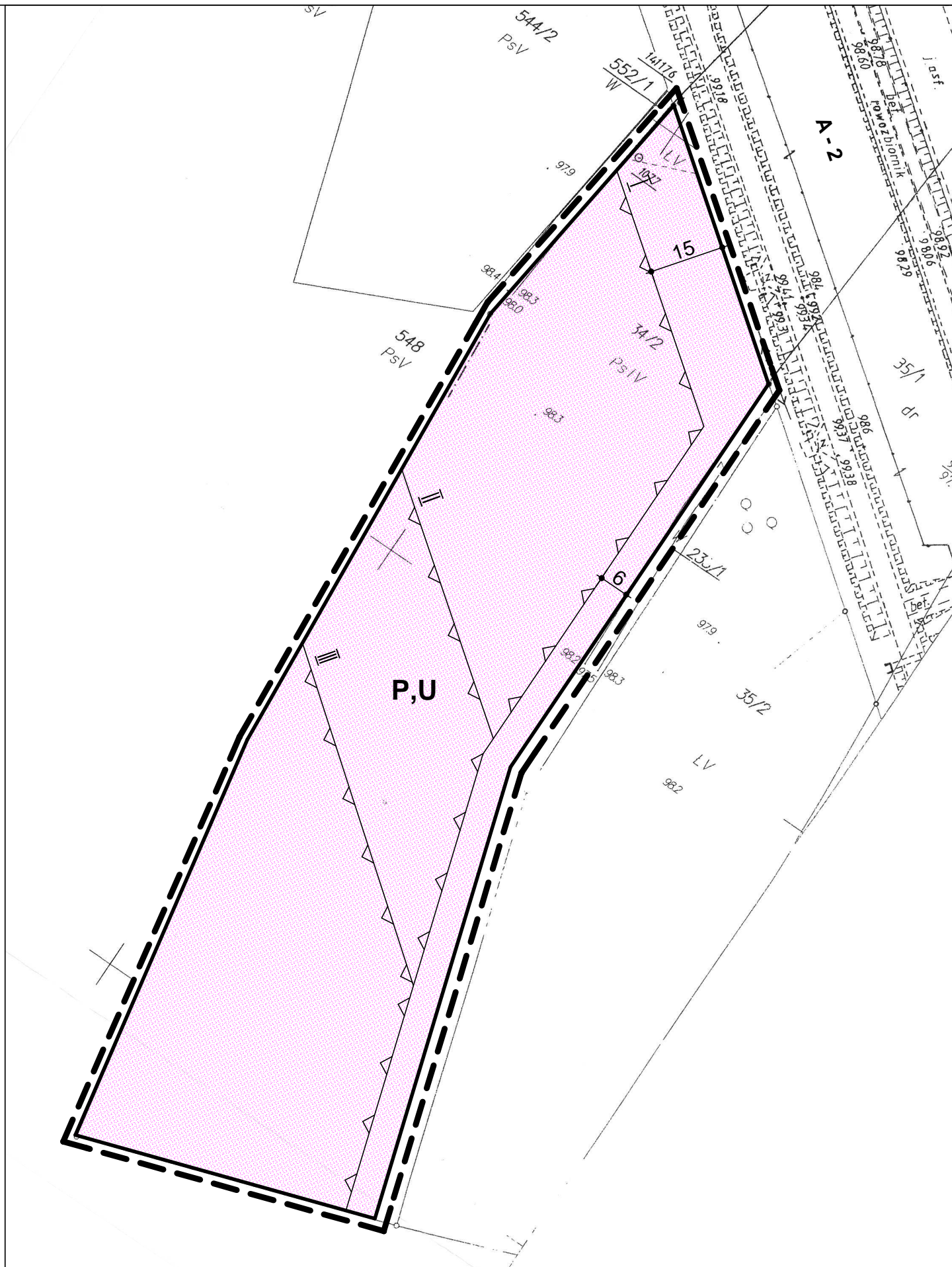
LINIE ROZGRANICZAJĄCE TERENY O RÓŻNYM PRZEZNACZENIU I RÓŻNYCH ZASADACH ZAGOSPODAROWANIA

NIEPRZEKRACZALNE LINIE ZBUDOWY

P,U TERENY OBIEKTÓW PRODUKCYJNYCH, SKŁADÓW I MAGAZYNÓW I ZABUDOWY USŁUGOWEJ

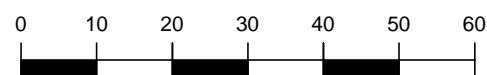

OZNACZENIA WSKAZUJĄCE STAN PRAWNY WYNIKAJĄCY Z INNYCH PRZEPISÓW PRAWA, ELEMENTY INFORMACYJNE:

A - 2 OZNACZENIE AUTOSTRADY PRZYLEGAJĄCEJ DO GRANIC OBSZARU



OBRĘB
DOMANIN

ETAP I
ZAŁĄCZNIK NR 5



SKALA 1 : 1 000

ZMIANA MIEJSCOWEGO PLANU ZAGOSPODAROWANIA PRZESTRZENNEGO GMINY DĄBIE ORAZ MIEJSCOWEGO PLANU ZGOSPODAROWANIA PRZESTRZENNEGO MIASTA DĄBIE - ETAP I

RYSunEK MIEJSCOWEGO PLANU ZAGOSPODAROWANIA PRZESTRZENNEGO

Opracował zespół projektowy:

Główny projektant: mgr inż. arch. Aleksandra Wojciechowska

Projektant: mgr inż. arch. Nikodem Wojciechowski

ZAŁĄCZNIK NR 5 DO UCHWAŁY RADY MIEJSKIEJ w DĄBIU
NR XXXIII / 251 / 2014 Z DNIA 26 lutego 2014 r.

SKALA
1:1000