

PLAN ODNOWY MIEJSCOWOŚCI **RZUCHÓW** NA LATA 2015-2025 GMINA DĄBIE



Urząd Miejski w Dąbiu

Plac Mickiewicza 1, 62-660 Dąbie

tel. 63 271 00 73, fax. 63 271 00 86

dabie.nowoczesnagmina.pl

sekretariat@dabie.nowoczesnagmina.pl

SPIS TREŚCI

WSTĘP	3
I. OGÓLNA CHARAKTERYSTYKA MIEJSCOWOŚCI.....	5
1. Położenie administracyjne i geograficzne	5
2. Dane obszarowe miejscowości.....	7
3. Rys historyczny	7
II. INWENTARYZACJA I ANALIZA ZASOBÓW MIEJSCOWOŚCI.....	8
1. Środowisko przyrodnicze.....	9
2. Dziedzictwo religijne i historyczne	9
3. Obiekty i tereny, infrastruktura	10
4. Gospodarka, rolnictwo.....	12
5. Sąsiedzi i przyjezdni.....	13
6. Ludzie, instytucje, organizacje społeczne.....	13
III. DIAGNOZA AKTUALNEJ SYTUACJI – JACY JESTEŚMY?.....	14
IV. PODSUMOWANIE SYTUACJI ROZWOJOWEJ MIEJSCOWOŚCI – ANALIZA SWOT	16
V. WIZJA ROZWOJU MIEJSCOWOŚCI	17
VI. WIZJA STANU DOCELOWEGO – JAKI MA BYĆ RZUCHÓW ZA KILKA LAT?	18
VII. PLAN ODNOWY MIEJSCOWOŚCI RZUCHÓW – NASZA MAŁA STRATEGIA	19
VIII. OPIS I CHARAKTERYSTYKA OBSZARÓW ZWIĄZANYCH Z KSZTAŁTOWANIEM OBSZARÓW O SZCZEGÓLNYM ZNACZENIU DLA ZASPOKOJENIA POTRZEB MIESZKAŃCÓW.....	25
IX. WDRAŻANIE PLANU ODNOWY MIEJSCOWOŚCI	26
1. Instytucja Zarządzająca Planem.....	26
2. Instytucja Wdrażająca Plan.....	27
X. MONITOROWANIE, OCENA, AKTUALIZACJA I KOMUNIKACJA SPOŁECZNA.....	28
1. System monitorowania Planu.....	28
2. Sposoby oceny Planu	28
3. Public Relations Planu	28

WSTĘP

Plan Odnowy Miejscowości Rzuchów na lata 2015-2025 to oddolna inicjatywa mieszkańców wsi Rzuchów, której celem było przygotowanie spójnej wizji rozwoju wsi. Został on opracowany przez samych mieszkańców przy wsparciu merytorycznym pracowników Urzędu Miejskiego w Dąbiu. Jego celem była aktywizacja mieszkańców wsi oraz wypracowanie wspólnego programu rozwoju miejscowości.

W celu przygotowania Planu w dniu 17 lipca 2015 r. na Zebraniu Wiejskim Sołectwa Rzuchów powołano Grupę Odnowy Wsi Rzuchów w składzie:

- Kazimierz Biliński;
- Tadeusz Chwiałkowski;
- Teresa Gwizdka;
- Jadwiga Marciniak;
- Danuta Owczarek.

Na lidera Grupy Odnowy Wsi mieszkańcy sołectwa Rzuchów wyznaczyli Pana Kazimierza Bilińskiego – sołtysa wsi. Na zebraniu dnia 17 lipca 2015 r. omówiono podstawowe założenia Planu oraz podzielono zadania do realizacji pomiędzy członków Grupy Odnowy Wsi i pozostałych zebranych mieszkańców.

Miesiąc później – 18 sierpnia 2015 r. – odbyło się spotkanie warsztatowe, na którym przedyskutowano propozycje zgłoszone przez mieszkańców oraz sprecyzowano priorytety rozwojowe wsi (inwestycyjne i nieinwestycyjne).

W dniu 17 września 2015 r. odbyło się Zebranie Wiejskie Sołectwa Rzuchów, na którym jednomyślnie przyjęto ostateczną wersję Planu Odnowy Miejscowości Rzuchów na lata 2015-2025.

Plan Odnowy Miejscowości Rzuchów na lata 2015-2025 został zaakceptowany przez Radę Miejską w Dąbiu (Uchwała nr XI/89/2015 Rady Miejskiej w Dąbiu z dnia 27 października 2015 r.).

Plan Odnowy Miejscowości Rzuchów jest zgodny ze Strategią Rozwoju Miasta i Gminy Dąbie na lata 2014-2020. Przygotowany dokument jest również spójny z zapisami europejskich i krajowych dokumentów strategicznych, a także dokumentów strategicznych jednostek samorządu terytorialnego: *Strategii Europa*

2020, Strategii Rozwoju Kraju 2020, Krajowej Strategii Rozwoju Regionalnego 2010-2020, Strategii Rozwoju Województwa Wielkopolskiego do roku 2020 oraz Wielkopolskiego Regionalnego Programu Operacyjnego na lata 2014-2020. Przygotowany Plan stanowi podstawę do aplikowania o zewnętrzne środki finansowe na realizację zapisanych w nim działań.

Najważniejszym z potencjalnych źródeł finansowania przygotowanego Planu Odnowy Miejscowości jest program „Wielkopolska Odnowa Wsi 2013-2020” przyjęty przez Sejmik Województwa Wielkopolskiego przyjął w dniu 25 marca 2013 r. (zmieniony uchwałą nr IV/88/15 z dnia 23 lutego 2015 r.), którego celem jest aktywizacja społeczności wiejskich poprzez stymulowanie i wspomaganie oddolnych inicjatyw sołectkich. Program wspiera i zachęca do zaangażowania w realizację przedsięwzięć na rzecz własnej miejscowości, w oparciu o oddolnie wypracowane koncepcje odnowy wsi. W ramach programu wspierane są zarówno niewielkie przedsięwzięcia inwestycyjne, przyczyniające się do zagospodarowania przestrzeni publicznej na wsi (m.in. miejsca rekreacji i integracji, ścieżki rowerowe, place zabaw, obiekty małej architektury, zbiorniki i ciekły wodne), jak i nieinwestycyjne, których celem jest integracja społeczności wiejskiej, przywrócenie zapomnianych tradycji czy promocja wsi.

Plan Odnowy Miejscowości Rzuchów jest również dokumentem, mogącym stanowić podstawę do aplikowania o środki finansowe ze źródeł zewnętrznych, w tym przede wszystkim funduszy europejskich. Do najważniejszych z nich należą:

- Program Rozwoju Obszarów Wiejskich na lata 2014-2020;
- Wielkopolski Regionalny Program Operacyjny na lata 2014-2020;
- Program Operacyjny Wiedza Edukacja Rozwój na lata 2014-2020.

Koordinatorami prac ze strony Gminy Dąbie byli dr Paweł Antkowiak (doradca Urzędu Miejskiego w Dąbiu) oraz Mirosława Dudzińska (pracownik Urzędu Miejskiego w Dąbiu). Za merytoryczne i techniczne opracowanie Planu odpowiedzialny był dr Paweł Antkowiak. Najistotniejszy udział w opracowaniu dokumentu mieli jednak sami mieszkańcy miejscowości, którzy partycypowali w ustalaniu strategicznych celów rozwoju miejscowości oraz w specyfikacji projektów do zrealizowania.

I. OGÓLNA CHARAKTERYSTYKA MIEJSCOWOŚCI

1. Położenie administracyjne i geograficzne

Gmina miejsko-wiejska Dąbie położona jest we wschodniej części województwa wielkopolskiego, w południowej części powiatu kolskiego (rysunek 1). Gmina Dąbie graniczy z ośmioma innymi gminami: Grzegorzew, Koło, Kościelec, Olszówka (wszystkie cztery należą do powiatu kolskiego), Brudzew (powiat turecki), Grabów (powiat łęczycki), Świnice Warckie (powiat łęczycki), Uniejów (powiat poddębicki). Siedzibą Gminy jest miasto Dąbie. Gmina Dąbie zajmuje powierzchnię 104,68 km² co stanowi 12,86% powierzchni powiatu kolskiego. Według danych z 31 grudnia 2014 Gminę zamieszkiwało 6612 osób.

Gmina Dąbie podzielona jest na dwadzieścia cztery sołectwa: Augustynów, Baranowiec, Chełmno, Chełmno-Parcele, Chruścin, Cichmiana, Domanin, Gaj, Grabina Wielka, Karszew, Krzewo, Krzykosy, Kupinin, Ladorudz, Lisice, Lutomirów, Majdany, Rośle, Rzuchów, Sobótka, Tarnówka, Tarnówka Wiesiołowska, Wiesiołów, Zalesie (Rysunek 2).

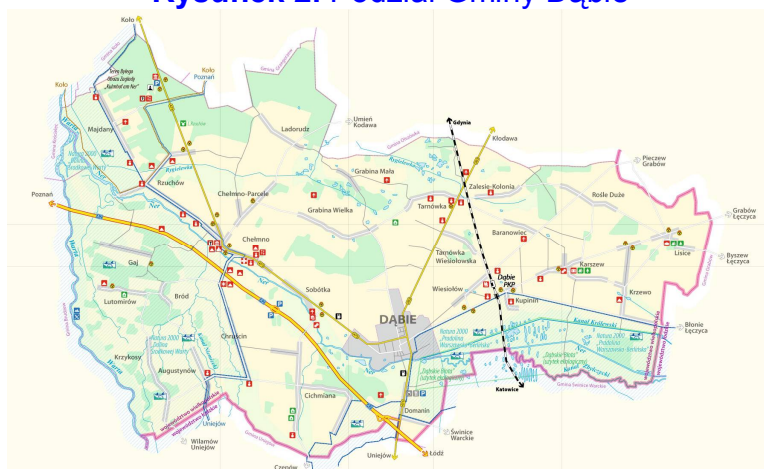
Na terenie Gminy znajduje się ważne szlaki komunikacyjne: węzeł drogowy ze zjazdem na autostradę A-2, linia kolejowa Herby Nowe – Gdynia oraz skrzyżowanie dwóch dróg wojewódzkich (nr 473 i nr 263).

Rysunek 1. Gmina Dąbie w Wielkopolsce i w powiecie kolskim



Źródło: [http://pl.wikipedia.org/wiki/Blizan%C3%B3w_\(gmina\)](http://pl.wikipedia.org/wiki/Blizan%C3%B3w_(gmina)) i www.osp.org.pl

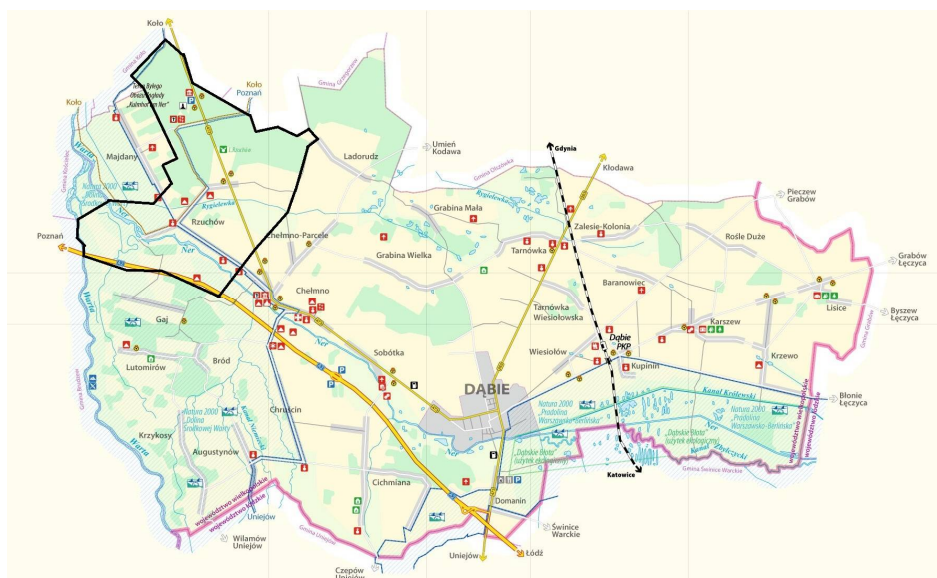
Rysunek 2. Podział Gminy Dąbie



Źródło: [http://pl.wikipedia.org/wiki/Blizan%C3%B3w_\(gmina\)](http://pl.wikipedia.org/wiki/Blizan%C3%B3w_(gmina)) i www.osp.org.pl

Rzuchów to wieś położona w województwie wielkopolskim, w powiecie kolskim, w północno-zachodniej części gminy Dąbie w dorzeczu rzeki Ner i Warty. W latach 1975-1998 miejscowość położona była w województwie konińskim. Od 1 stycznia 1999 r. Rzuchów wchodzi w skład powiatu kolskiego i województwa wielkopolskiego. Wieś rozciąga się wzdłuż drogi wojewódzkiej Koło-Dąbie, jest jedną z największych wsi gminy Dąbie. W ramach tej miejscowości wyróżnia się sześć podstawowych jednostek osadniczych: Rzuchów Kolonia, Rzuchów Pólko, Rzuchów Kuligowiec, Rzuchów Budki, Rzuchów Dębina oraz Rzuchów Bachorza.

Rysunek 2. Położenie wsi Rzuchów w Gminie Dąbie



Źródło: Urząd Miejski w Dąbiu.

2. Dane obszarowe miejscowości

Wieś Rzuchów swoją powierzchnią obejmuje 1 473 ha, którą zamieszkuje 453 mieszkańców (stan na dzień 8 sierpnia 2015 r.) Należy pokreślić, że jest ona największą pod względem obszaru i ludności miejscowością w gminie Dąbie. Wieś stanowią głównie grunty orne, w szczególności klasy IV, V i VI oraz użytki zielone i lasy. Przez wieś przepływa rzeka Ner, która leży na terenie obszaru Natura 2000 Dolina Środkowej Warty. Wieś jest położona przy autostradzie A2, a przez samą wieś biegnie droga wojewódzka nr 473, która łączy Łask z Kołem. Rzuchów od południa sąsiaduje z Chełmnem, od zachodu z Gajem, od północy z Majdanami, a od wschodu z Ladorudzem.

3. Rys historyczny

2008 – wybudowano nowy most na rzece Ner. Dotychczas użytkowany, drewniany most pochodził z I poł. XX w.

1991 – 7 sierpnia odsłonięto obelisk ku czci Stanisława Kaszyńskiego, sekretarza gminy w Chełmnie, który próbę przekazania światu wiadomości o trwającym w Chełmnie ludobójstwie przypłacił życiem swoim i swojej żony.

1990 – 17 czerwca w lesie rzuchowskim otwarto Muzeum byłego Obozu Zagłady w Chełmnie nad Nerem będące oddziałem Muzeum Okręgowego w Koninie. Odsłonięto również *Ścianę Pamięci* oraz tablicę pamiątkową usytuowaną na wydobytych i zabezpieczonych reliktach krematorium.

1964 – 27 września na terenie lasu rzuchowskiego odsłonięto pomnik ku czci ofiar pomordowanych w byłym obozie straceń w Chełmnie.

1940 – w listopadzie w lesie rzuchowskim Niemcy zorganizowali tzw. Waldlager (*obóz leśny*), który staje się częścią obozu zagłady w Chełmnie (Kulmhof am Ner).

1923 – w Rzuchowie powstała Ochotnicza Straż Pożarna.

1914 – w połowie listopada w okolicach Rzuchowa i Chełmna doszło do bitwy pomiędzy wojskami rosyjskimi i niemieckimi. Polegli w bitwie żołnierze spoczywają na cmentarzu wojennym w Chełmnie Mogiły części z nich znajdują się również na cmentarzu ewangelickim w Dąbiu.

VII-VI w. p.n.e., XVI-XVII w. – w wyniku badań archeologicznych odkryto powstałe w tym czasie osady z okresu kultury łużyckiej i przeworskiej, osadę i cmentarzysko z okresu kultury pomorskiej z **VI-V w. p.n.e.** oraz osadę z okresu nowożytności pochodzącą z **XV-XVII w.**

II. INWENTARYZACJA I ANALIZA ZASOBÓW MIEJSCOWOŚCI

Dla oceny zasobów miejscowości Rzuchów niezbędne stało się pogrupowanie poszczególnych zasobów i ocena ich pod kątem znaczenia dla miejscowości. Synteza oceny znalazła się w Tabeli 1.

Tabela 1. Inwentaryzacja i analiza miejscowości

Rodzaj zasobu	Znaczenie		
	małe	średnie	duże
Środowisko przyrodnicze			
• walory krajobrazu			X
• walory klimatu (mikroklimat, wiatr, nasłonecznienie)		X	
• walory szaty roślinnej (np. runo leśne)		X	
• cenne przyrodniczo obszary lub obiekty			X
• świat zwierzęcy (ostoje, siedliska)		X	
• osobliwości przyrodnicze		X	
• wody powierzchniowe (cieki, rzeki, stawy)		X	
• gleby, kopaliny	X		
Środowisko kulturowe			
• walory architektury wiejskiej i osobliwości kulturowe, walory zagospodarowania przestrzennego	X		
• zabytki	X		
• zespoły artystyczne	X		
Dziedzictwo religijne i historyczne			
• miejsca, osoby i przedmioty kultu		X	
• święta, odpusty, pielgrzymki	X		
• tradycje, obrzędy, gwara	X		
• legendy, podania i fakty historyczne		X	
• ważne postacie historyczne	X		
• specyficzne nazwy	X		
Obiekty i tereny, infrastruktura			
• działki pod zabudowę mieszkaniową		X	
• działki pod domy letniskowe	X		
• działki pod zakłady usługowe i przemysł	X		
• pustostany mieszkaniowe, magazynowe i poprzemysłowe	X		
• tradycyjne obiekty gospodarskie wsi (np. kuźnie, młyny)	X		
• place i miejsca publicznych spotkań			X
• miejsca sportu i rekreacji		X	
Gospodarka, rolnictwo			
• specyficzne produkty (hodowle, uprawy polowe)	X		
• znane firmy produkcyjne i zakłady usługowe		X	
• możliwe do wykorzystania odpady poprodukcyjne	X		

Sąsiedzi i przyjezdni			
• korzystne, atrakcyjne sąsiedztwo (duże miasto, arteria)	X		
• ruch tranzytowy			X
• przyjezdni stali i sezonowi		X	
Ludzie, instytucje, organizacje społeczne			
• OSP			X
• Stowarzyszenia	X		
• Inne			X

Źródło: Dane na podstawie wyników zebrań z mieszkańcami miejscowości.

1. Środowisko przyrodnicze

Powierzchnię wsi stanowią użytki rolne w tym grunty orne – sady, łąki i pastwiska, pozostałe grunty to nieużytki w tym grunty zabudowane, rzeki Ner i Warta, cieki wodne Tralalka i Czarna Struga, stawy wodne i lasy. Wieś jest położona w środkowej części kraju i należy do strefy klimatu umiarkowanego co objawia się zmiennymi stanami pogodowymi. Obszar jest głównie równinny, co sprzyja i ułatwia uprawę roli.

Zdjęcie 1. Rzeki w Rzuchowie



Źródło: Urząd Miejski w Dąbiu.

2. Dziedzictwo religijne i historyczne

Na terenie wsi znajduje się ponad dwadzieścia kapliczek (Zdjęcie 2) i 2 krzyże przydrożne, na terenie lasu rzuchowskiego jest natomiast pomnik ku czci ofiar pomordowanych.

Zdjęcie 2. Przydrożne krzyże



Zródło: Urząd Miejski w Dąbiu.

Rzuchów należy do parafii Najświętszej Marii Panny w Chełmnie (diecezja włocławska). Odpust parafialny odbywa się 8 września, organizowane są wycieczki dla mieszkańców całej parafii, corocznie mają miejsce piesze pielgrzymki na Jasną Górę, które mają swój postój właśnie w tutejszej parafii, a mieszkańcy organizują dla nich noclegi i pożywienie.

Tradycją stały się tzw. Marsze Pamięci, organizowane by upamiętnić straconych w lesie rzuchowskim podczas II wojny światowej. Składane są wówczas kwiaty i palone znicze w miejscu zagłady ofiar hitleryzmu.

W pamięci mieszkańców pozostaje Stanisław Kaszyński, który pełnił funkcję sekretarza gminy w Chełmnie od 1928 roku. Podjął on próbę przekazania światu wiadomości o trwającym w Chełmnie ludobójstwie podczas trwania działań wojenny, co przyplacił życiem swoim i swojej żony. W dniu 7 sierpnia 1991 r. na terenie lasu rzuchowskiego odsłonięto obelisk ku czci Stanisława Kaszyńskiego.

3. Obiekty i tereny, infrastruktura

Na terenie miejscowości zabudowa tworzy typowe zagrody polskie – dom mieszkalny, stodoła, budynek gospodarczy, etc. Zadaszenia budynków pokryte są często eternitem. Budynki są jednak sukcesywnie modernizowane – rozbudowywane, a także zmieniane są pokrycia dachowe najczęściej na blachodachówkę. Dawniej we wsi funkcjonowała szkoła, ale obecnie dzieci są dowożone do szkoły w Chełmnie. Na terenie wsi działają dwa sklep wielobranżowe, dobrze funkcjonująca strażnica Ochotniczej Straży Pożarnej oraz współpracujące ze strażą Koło Gospodyń Wiejskich.

Niezwykle istotnym elementem podnoszącym standard życia we wsi była budowa drogi asfaltowej w połowie lat 90. Oraz powstanie w 2008 roku mostu na Rzece Ner (Zdjęcie 3).

Zdjęcie 3. Most



Źródło: Urząd Miejski w Dąbiu.

Nie ulega jednak wątpliwości, że najważniejszym społecznie obiektem we wsi Rzuchów jest świetlica wiejska i remiza strażacka zarazem (Zdjęcie 4). Jest to miejsce spotkań, integracji i zabawy mieszkańców wsi. Wymaga ono jednak doposażenia oraz modernizacji. To pilna potrzeba mieszkańców miejscowości

Zdjęcie 4. Świetlica wiejska



Źródło: Urząd Miejski w Dąbiu.

Za remizą znajduje się zaniedbany teren, który winien służyć mieszkańcom w celach rekreacyjnych (Zdjęcie 5).

Zdjęcie 4. Teren za świetlicą



Zródło: Urząd Miejski w Dąbiu.

W krajobraz Rzuchowa wpisuje się również autostrada A2 oraz położona po drugiej stronie wsi droga wojewódzka nr 473. Z przylegającej do autostrady drogi serwisowej korzystają rolnicy dojeżdżający do swoich łąk i pól. Nierozstrzygniętą kwestią pozostaje nadal budowa wiatraków elektrowni wiatrowej.

Ważnym punktem rekreacyjnym dla wypoczywających jak i samych mieszkańców jest również okolica rzeki Ner, gdzie zwłaszcza mężczyźni uprawiają wędkarstwo.

4. Gospodarka, rolnictwo

Średnia wielkość gospodarstwa wynosi ok. 8,1 ha. Dominującą, a właściwie jedyną formą własności gospodarstw rolnych we wsi są gospodarstwa indywidualne.

W strukturze zasiewów dominują zboża, ziemniaki i kukurydza paszowa. Wynika to z przydatności gleb (klasa IVA, IVB, V i VI oraz grunty pozaklasowe). Największą grupę gleb stanowi kompleks żytni uzależniony od warunków klimatycznych – niski wskaźnik opadów atmosferycznych.

W kilkunastu gospodarstwach prowadzona jest hodowla bydła mlecznego i opasowego. Ewenementem wsi jest prowadzona przez pana Stanisława Zbierskiego pasieka pszczół. Brak jest gospodarstw zajmujących się towarową

hodowlą innych zwierząt, bowiem trzoda chlewna i drób hodowane są przede wszystkim na własne potrzeby. We wsi funkcjonuje skup złomu i metali kolorowych, zakład stolarski, zakłady mechaniki i lakiernictwa samochodowego oraz usługi elektryczne.

5. Sąsiedzi i przyjezdni

Sąsiedzi są przyjaźni i pomagają sobie nawzajem w potrzebie. W czasie wakacji przyjeżdża sporo osób z ościennych miast. Sąsiedzi są uśmiechnięci, życzliwi, chętnie jeden drugiemu pomaga. Osoby przyjezdne są zadowolone z klimatu, który tworzą mieszkańcy wsi Rzuchów. Nie ma wielkiego ruchu tranzytowego. Niektórzy mieszkańcy wsi odstąpili swoje gospodarstwa przyjezdnym, którzy znaleźli tu miejsce odpoczynku i relaksu na świeżym powietrzu – posiadając tu działki letniskowe.

6. Ludzie, instytucje, organizacje społeczne

Ludzie są przyjaźni i mili. Najważniejszą organizacją społeczną jest Ochotnicza Straż Pożarna – brak innych organizacji. Jest natomiast kilka Pań, które udzielają się społecznie tworząc nieformalne Koło Gospodyń Wiejskich. Ludzie we wsi to głównie rolnicy, z których znaczna część to osoby starsze.

III. DIAGNOZA AKTUALNEJ SYTUACJI – JACY JESTEŚMY?

W Tabeli 2 zostały zgromadzone informacje na temat miejscowości Rzuchów. Opisane zostały cechy charakterystyczne miejscowości, jej funkcje, baza materialna, sposób zorganizowania mieszkańców oraz inne fakty, definiujące miejsce Rzuchowa w systemie osadniczym Gminy Dąbie.

Tabela 2. Diagnoza aktualnej sytuacji

Wyszczególnienie	Opis
Co ją wyróżnia?	Przepiękną położoną miejscowość bogata w florę i faunę w dorzeczu rzeki Ner oraz sąsiedztwa rzeki Warty.
Jakie pełni funkcje?	Rolnicze, turystyczne, wędkarskie
Kim są mieszkańcy?	Mieszkańcy wsi to: rolnicy (1/3 mieszkańców), chłoporobotnicy, robotnicy, emigranci, bezrobotni i emeryci.
Co daje utrzymanie?	Rolnictwo, praca w przemyśle, praca poza granicami kraju.
Jak zorganizowani są mieszkańcy?	Rolnicy zmechanizowani chętnie współpracują i pomagają tym, którzy nie posiadają odpowiedniego sprzętu rolniczego. Większość mieszkańców jest chętna do współpracy i wspólnego podejmowania działań społecznych.
W jaki sposób rozwiązują problemy?	Problemy wsi rozwiązywane są na spotkaniach sołeckich, chociaż brakuje dobrych warunków do organizowania tego typu spotkań.
Jaki wygląd ma nasza miejscowość?	W ostatnich latach we wsi zbudowana została droga asfaltowa, która sprawiła, że wieś stała się bardziej dostępna dla odwiedzających, zmalała ilość starych zabudowań lub też nastąpiła ich renowacja.
Jakie obyczaje i tradycje są u nas pielęgnowane i rozwijane?	Udział w dożynkach gminnych, Dzień Kobiet, Piknik Ludowy, Sylwester, Zabawa Karnawałowa, Walentynki oraz udział w zawodach OSP.
Jak wyglądają mieszkania i obejścia?	Z roku na rok wieś pięknieje w szczególności w domy mieszkalne i obejścia których w ostatnich latach przybywa.
Jaki jest stan otoczenia i środowiska?	We wsi bardzo dobrze funkcjonuje gospodarka odbioru odpadów komunalnych, dzięki czemu śmieci w lesie i nieczynnych wyrobiskach są bardzo rzadko spotykane.
Jakie jest rolnictwo?	Tradycyjne ze względu na niskiej klasy gleby.
Jakie są powiązania komunikacyjne?	Dobre – komunikacja autobusowa, PKP – 15 km Koło.

Co proponujemy dzieciom i młodzieży?	W okresie zimowym organizowana jest dla dzieci zabawa choinkowa z poczęstunkiem i upominkami, młodzieży udostępniona jest sala wiejska, w której jest stół do tenisa stołowego,. Obok strażnicy znajduje się boisko do siatkówki i piłki nożnej, z której dzieci i młodzież mogą korzystać w okresie letnim.
--------------------------------------	--

Źródło: Dane na podstawie wyników zebrań z mieszkańcami miejscowości.

IV. PODSUMOWANIE SYTUACJI ROZWOJOWEJ MIEJSCOWOŚCI – ANALIZA SWOT

Poniżej, w Tabeli 3, zostały podsumowane silne i słabe strony miejscowości oraz szanse i zagrożenia.

Tabela 3. Analiza SWOT

Mocne Strony	Słabe Strony
<ul style="list-style-type: none"> • Spokój i cisza • Brak zanieczyszczeń atmosferycznych • Świeże produkty rolne (mleko, warzywa, jaja, drób, miód) • Rzeki – wędkowanie (może w przyszłości spływy kajakowe) • Las – grzybobranie • Piękna flora i fauna • Muzeum z okresu drugiej wojny światowej • Walory przyrodnicze i czyste środowisko • Funkcjonowanie na terenie wsi Ochotniczej Straży Pożarnej • Niski poziom przestępczości • Życzliwi i pracowici ludzie 	<ul style="list-style-type: none"> • Niskiej klasy gleby • Bezrobocie • Brak kanalizacji i oczyszczalni przydomowych • Nieutwardzone drogi i ubytki w drogach asfaltowych • Używki sprzedawane nieletnim • Brak środków na organizowanie imprez sportowych i rekreacyjnych • Brak wód lądowych przydatnych w rekreacji • Niska integracja społeczności miejscowości powodowana m.in. brakiem miejsca do integracji
Szanse	Zagrożenia
<ul style="list-style-type: none"> • Zwiększenie powierzchni lasów (zalesianie gruntów niskiej klasy) • Rozwój lokalnych organizacji (aktywizacja mieszkańców) • Zagospodarowanie obejścia wokół strażnicy OSP (posadzenie drzew i krzewów, ogrodzenie placu, budowa parkingu przy strażnicy) • Wymiana pokrycia dachowego na świetlicy wiejskiej Przebudowa drogi Rzuchów – Gaj • Możliwość pozyskania środków unijnych na zagospodarowanie świetlicy wiejskiej • Budowa kanalizacji lub oczyszczalni przydomowych • Renowacja placu zabaw i modernizacja boiska do gry w piłkę 	<ul style="list-style-type: none"> • Powodzie • Susze • Rosnące patologie społeczne (bezrobocie, alkoholizm, wzrost liczby osób korzystających z usług ośrodka pomocy społecznej) • Emigracja młodych mieszkańców • Mało osób chętnych do społecznej pracy

Źródło: Dane na podstawie wyników zebrań z mieszkańcami miejscowości.

V. WIZJA ROZWOJU MIEJSCOWOŚCI

Mieszkańcy Rzuchowa zostali poproszeni o nakreślenie wizji swojej miejscowości. W trakcie przeprowadzonych warsztatów ustalono, że można byłoby je streścić w następującym stwierdzeniu:

***Rzuchów miejscem
przyjaznym do życia i pracy***

VI. WIZJA STANU DOCELOWEGO – JAKI MA BYĆ RZUCHÓW ZA KILKA LAT?

Mieszkańcy miejscowości Rzuchów zostali poproszeni o określenie stanu docelowego miejscowości. Odpowiedzi zostały podsumowane w poniższej Tabeli 4.

Tabela 4. Jaka ma być nasza miejscowość za 10 lat?

Wyszczególnienie	Opis
Co ma ją wyróżniać?	Nowoczesne rolnictwo (nowe uprawy, nowe hodowle) oraz aktywność mieszkańców.
Jakie ma pełnić funkcje?	Rolnicze, krajoznawczo-turystyczne.
Kim mają być mieszkańcy?	Rolnikami z odpowiednim wykształceniem, rzemieślnikami, przedsiębiorcami.
Co ma dać utrzymanie?	Rolnictwo, indywidualne działalność gospodarczo-rzemieślnicza.
W jaki sposób zorganizowana ma być miejscowość i mieszkańcy?	Funkcjonalny i nowoczesny.
W jaki sposób mają być rozwiązywane problemy?	Na drodze dyskusji i wspólnego działania.
Jak ma wyglądać nasza miejscowość?	Nowocześnie i funkcjonalnie.
Jakie obyczaje i tradycje mają być u nas pielęgnowane i rozwijane?	Plecenie wieńców dożynkowych.
Jak mają wyglądać mieszkania i obejścia?	Nowoczesne, funkcjonalne z dużą ilością zieleni.
Jaki ma być stan otoczenia i środowiska?	Bez zanieczyszczeń.
Jakie ma być rolnictwo?	Nowoczesne i dochodowe.
Jakie mają być powiązania komunikacyjne?	Zaspokajające potrzeby mieszkańców.
Co zaproponujemy dzieciom i młodzieży?	Aktywne uczestnictwo w życiu mieszkańców wsi poprzez naukę i zabawę.

Źródło: Dane na podstawie wyników zebrań z mieszkańcami miejscowości.

VII. PLAN ODNOWY MIEJSCOWOŚCI RZUCHÓW – NASZA MAŁA STRATEGIA

W rezultacie prac przeprowadzonych na spotkaniu z przedstawicielami mieszkańców, wypracowano 2 cele strategiczne odnowy miejscowości Rzuchów. Cele strategiczne sformułowano następująco:

I. Rozwój infrastruktury społecznej

II. Rozwój infrastruktury technicznej

Przyjęte cele mają za zadanie zaspokoić aspiracje miejscowości i przynieść poprawę poziomu życia mieszkańców. W ramach poszczególnych celów strategicznych zaproponowano realizację konkretnych przedsięwzięć inwestycyjnych. Przedsięwzięcia te zostały uszeregowane zgodnie z hierarchią

Uzasadnienie wyboru wskazanych celów jest następujące:

Cel strategiczny I

Rozwój infrastruktury społecznej

Jednym z narastających problemów mieszkańców miejscowości Rzuchów jest niewielka integracja mieszkańców tej miejscowości. Niska atrakcyjność miejsc wspólnych spotkań sprawia, że trudniej utrzymać wysoki stopień integracji lokalnej społeczności, w dużym stopniu utrudniona jest też działalność lokalnych organizacji, wspólne obchodzenie różnego rodzaju świąt i obrzędów, wynikających z tradycji. Brakuje również propozycji dla dzieci i młodzieży. W ramach przyjętego celu strategicznego planowana jest realizacja trzech przedsięwzięć:

1) Modernizacja świetlicy wiejskiej – stworzenie miejsca spotkań i integracji mieszkańców

- **Realizacja projektu:** lata 2015-2018.
- **Łączny koszt projektu:** 120 000,00 zł (budżet Gminy, fundusz sołecki, środki z programu Wielkopolska Odnowa Wsi, inne zewnętrzne źródła finansowania).
- **Cel realizacji projektu:** Zaspokojenie potrzeb społecznych w zakresie bazy rekreacyjno-kulturalnej, integracja społeczności w miejscowości Rzuchów.
- **Zasadność przedsięwzięcia:** Przedsięwzięcie będzie polegało na kompleksowej modernizacji świetlicy wiejskiej w miejscowości Rzuchów wraz z kuchnią oraz wymianą dachu. Jest to najważniejsze i priorytetowe przedsięwzięcie dla mieszkańców, bowiem stanowi odpowiedź na ich oczekiwanie, jakim jest stworzenie miejsca spotkań i integracji w Rzuchowie.

2) Budowa zewnętrznej siłowni, budowa placu zabaw, modernizacja boiska do gry w piłkę nożną oraz budowa parkingu i ogrodzenie terenu

- **Realizacja projektu:** lata 2019-2022.
- **Łączny koszt projektu:** 100 000,00 zł (budżet Gminy, fundusz sołecki, środki z programu Wielkopolska Odnowa Wsi, inne zewnętrzne źródła finansowania).
- **Cel realizacji projektu:** Zaspokojenie potrzeb społecznych w zakresie bazy rekreacyjno-sportowej, aktywizacja sportowa mieszkańców, aktywne spędzanie czasu wolnego przez dzieci i młodzież na świeżym powietrzu, integracja społeczności w miejscowości Rzuchów.
- **Zasadność przedsięwzięcia:** Przedsięwzięcie będzie polegało na wzbogaceniu oferty rekreacyjno-sportowej poprzez budowę przy świetlicy wiejskiej zewnętrznej siłowni oraz modernizację boiska do gry w piłkę nożną, a także budowę placu zabaw. Z uwagi na brak propozycji zajęć dla dzieci, młodzieży ale i pozostałych mieszkańców miejscowości budowa kompleksu sportowo-rekreacyjnego jest jak najbardziej uzasadniona. Jest to bardzo ważne przedsięwzięcie dla mieszkańców i stanowi odpowiedź na ich zapotrzebowanie dotyczące stworzenia propozycji spędzania wolnego czasu przez dzieci, młodzież i pozostałych mieszkańców wsi Rzuchów. Istotnym elementem będzie również budowa parkingu i ogrodzenie terenu.

3) Stworzenie w świetlicy wiejskiej oferty dla dzieci i młodzieży

- **Realizacja projektu:** lata 2023-2025.
- **Łączny koszt projektu:** 25 000,00 zł (budżet Gminy, fundusz sołecki, środki z programu Wielkopolska Odnowa Wsi, Program Operacyjny Wiedza Edukacja Rozwój na lata 2014-2020, inne zewnętrzne źródła finansowania).
- **Cel realizacji projektu:** Zaspokojenie potrzeb społecznych w zakresie bazy edukacyjno-kulturalnej, integracja społeczności w miejscowości Rzuchów, aktywizacja dzieci i młodzieży.
- **Zasadność przedsięwzięcia:** Przedsięwzięcie będzie polegało na wyposażeniu świetlicy wiejskiej w sprzęt edukacyjny i komputerowy oraz rekreacyjny, który umożliwi dzieciom i młodzieży zamieszkującej wieś Rzuchów aktywne spędzanie czasu wolnego, naukę poprzez zabawę oraz rozrywkę.

Cel strategiczny II

Rozwój infrastruktury technicznej

Aby zapewnić mieszkańcom dobre warunki życia, należy dostarczyć im możliwie najszerszy zakres mediów, zaliczanych do infrastruktury technicznej. Pełna infrastruktura techniczna oznacza podłączenie gospodarstwa domowego do sieci wodociągowej, kanalizacyjnej, energetycznej, telekomunikacyjnej, czy też gęstą i o dobrej jakości sieć dróg. Pod tym pojęciem kryje się także całkowite rozwiązanie kwestii odpadów stałych (odbiór, segregacja, utylizacja), czy też dostęp do światowej sieci internetowej. Tylko pełne podłączenie mediów jest w stanie zapewnić mieszkańcom miejscowości życie i rozwój na odpowiednim poziomie.

Należy podkreślić również, że obecnie inwestycje w dziedzinie infrastruktury technicznej oznaczają poprawę stanu środowiska naturalnego, a więc życie w bardziej przyjaznym i zdrowym otoczeniu, co w oczywisty sposób wpływa na zwiększenie atrakcyjności danego terenu dla potencjalnych nowych mieszkańców i turystów.

Dla mieszkańców Rzuchowa najważniejszym przedsięwzięciem jest budowa i modernizacja infrastruktury drogowej. Podstawowe znaczenie ma także rozwiązanie problemu ścieków komunalnych oraz uzupełnienie oświetlenia ulic. Przedsięwzięcia te są kosztowne, lecz ich realizacja znacznie podniesie standard życia, poprawi bezpieczeństwo wszystkich uczestników ruchu i pozytywnie wpłynie na wizerunek miejscowości. W ramach tego celu strategicznego zaproponowano trzy przedsięwzięcia:

1) Budowa i modernizacja infrastruktury drogowej

- **Realizacja projektu:** lata 2015-2025.
- **Łączny koszt projektu:** 2 500 000,00 zł (budżet Gminy, budżet Powiatu Kolskiego, Program Rozwoju Obszarów Wiejskich na lata 2014-2020, Wielkopolski Regionalny Program Operacyjny na lata 2014-2020, inne zewnętrzne źródła finansowania).
- **Cel realizacji projektu:** Zaspokojenie potrzeb w zakresie infrastruktury drogowej na następujących odcinkach:

- droga gminna gruntowa dz. nr 796/1, 798/2, 799/2, 801/6, 791/1, 754/2, 791/2, 791/5 od wału Kuligowiec w stronę Gaju na długości ok. 1350 metrów;
- droga gminna gruntowa dz. nr 566 od wału w stronę Dobrowa na długości ok. 1300 metrów;
- droga gminna gruntowa dz. nr 965, 78 w stronę Ladorudza na długości ok. 800 metrów;
- droga gminna gruntowa dz. nr 78 od asfaltu w stronę Chełmna – Parcele na długości ok. 450 metrów;
- droga gminna gruntowa dz. nr 966 w lesie Rzuchowskim w stronę Ladorudzka na długości ok. 900 metrów.

Zasadność przedsięwzięcia: Przedsięwzięcie będzie polegało na kompleksowej modernizacji wskazanych powyżej dróg gruntowych i stworzeniu dróg asfaltowych.

2) Uzupelnienie oświetlenia ulic

- **Realizacja projektu:** lata 2018-2019.
- **Łączny koszt projektu:** 30 000,00 zł (budżet Gminy, Program Rozwoju Obszarów Wiejskich na lata 2014-2020, inne zewnętrzne źródła finansowania).
- **Cel realizacji projektu:** Zaspokojenie potrzeb mieszkańców, w szczególności dzieci w zakresie komunikacji i infrastruktury drogowej oraz bezpieczeństwa publicznego.
- **Zasadność przedsięwzięcia:** Jest to ważne przedsięwzięcie z uwagi na fakt, że dodatkowe oświetlenie ulic poprawi nie tylko komfort życia mieszkańców, ale również poziom bezpieczeństwa w miejscowości.

3) Budowa przydomowych oczyszczalni ścieków

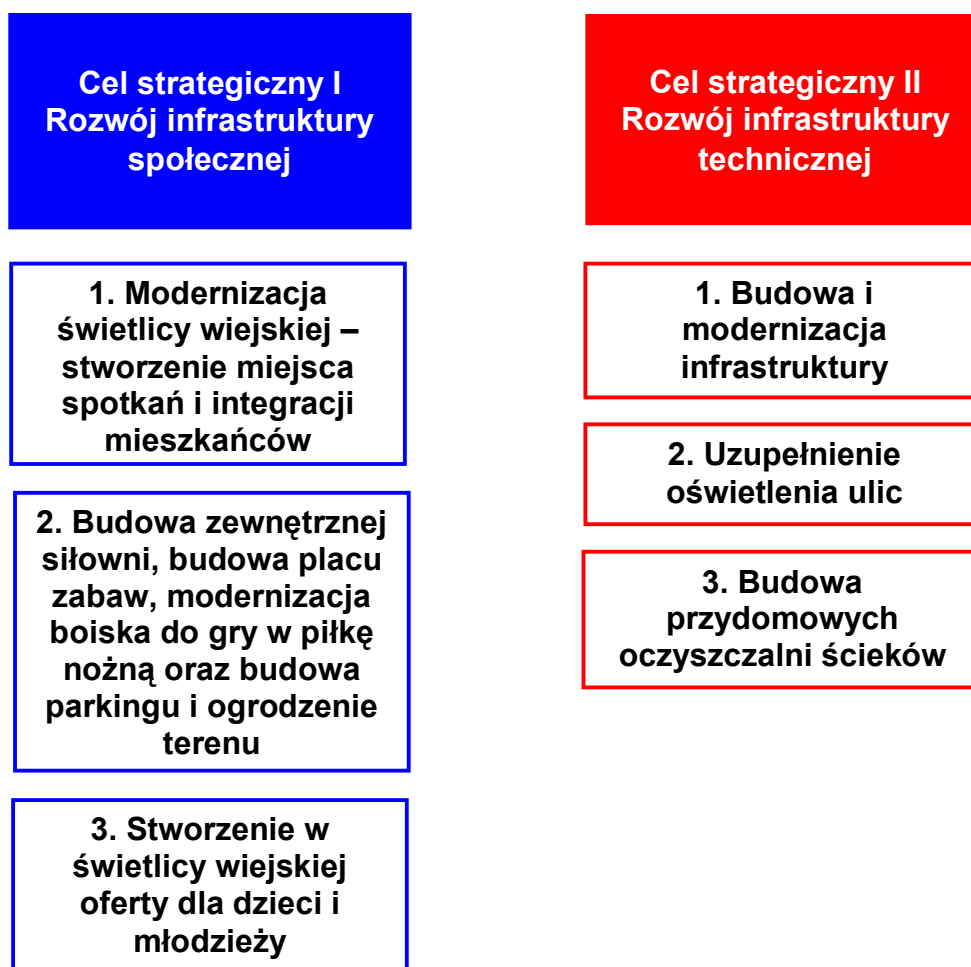
- **Realizacja projektu:** lata 2018-2022.
- **Łączny koszt projektu:** 800 000,00 zł (środki własne mieszkańców, budżet Gminy, Program Rozwoju Obszarów Wiejskich na lata 2014-2020, Wielkopolski Regionalny Program Operacyjny na lata 2014-2020, Wojewódzki Fundusz Ochrony Środowiska i Gospodarki Wodnej, Narodowy Fundusz

Ochrony Środowiska i Gospodarki Wodnej, inne zewnętrzne źródła finansowania).

- **Cel realizacji projektu:** Zaspokojenie potrzeb mieszkańców w zakresie gospodarki wodno-ściekowej.
- **Zasadność przedsięwzięcia:** Ze względu na usytuowanie zabudowań oraz znaczną odległość miejscowości Rzuchów od znajdującej się w miejscowości Dąbie oczyszczalni ścieków oraz koszt pełnego skanalizowania całej miejscowości, zasadna jest budowa przydomowych/przyzagrodowych oczyszczalni ścieków.

Struktura Planu Odnowy Miejscowości Rzuchów przedstawiona została na Schemacie 1.

Schemat 1. Schemat Planu Odnowy Miejscowości Rzuchów



Źródło: Opracowanie własne.

VIII. OPIS I CHARAKTERYSTYKA OBSZARÓW ZWIĄZANYCH Z KSZTAŁTOWANIEM OBSZARÓW O SZCZEGÓLNYM ZNACZENIU DLA ZASPOKOJENIA POTRZEB MIESZKAŃCÓW

Jak już wspomniano wcześniej, jednym z najważniejszych problemów mieszkańców miejscowości Rzuchów jest niewielka integracja mieszkańców. Jedną z niewątpliwych przyczyn tego stanu rzeczy jest brak miejsca do wspólnych spotkań. Sprawia to trudności w utrzymaniu integracji lokalnej społeczności, utrudnia działalność lokalnych organizacji, wspólne obchodzenie różnego rodzaju świąt i obrzędów wynikających z tradycji.

Takim miejscem mogłaby się stać świetlica wiejska, której kompleksowa modernizacja przyczyniłaby się niewątpliwie do integracji i aktywizacji mieszkańców. Mieszkańcy uznali to przedsięwzięcie za swój priorytet, a realizację tego działania uznali za konieczną.

W dalszym etapie można byłoby wokół świetlicy stworzyć zewnętrzną siłownię oraz plac zabaw, a także zmodernizować boisko do gry w piłkę nożną. Należałoby także doposażyć świetlicę tak, aby w pełni korzystali z niej mieszkańcy, w szczególności dzieci i młodzież, dla których do tej pory brakowało propozycji edukacyjnych, rekreacyjnych i rozrywkowych.

W zakresie inwestycji technicznych mieszkańcy wskazali zaś trzy przedsięwzięć, tj. modernizacja infrastruktury drogowej, uzupełnienie oświetlenia ulic oraz budowa przydomowych oczyszczalni ścieków. Wszystkie proponowane przedsięwzięcia podniosłyby standard życia mieszkańców, znacząco podniosły stan bezpieczeństwa drogowego oraz pozytywnie wpłynęły na wizerunek miejscowości.

IX. WDRAŻANIE PLANU ODNOWY MIEJSCOWOŚCI

System wdrażania Planu Odnowy Miejscowości jest realizowany w oparciu o zasady wydatkowania środków według źródeł ich pochodzenia. Korzystanie ze środków własnych, jak i środków unijnych wymusza konieczność sprostania wielu wymogom formalnym, głównie za sprawą odmiennych zasad wykorzystania danych środków finansowych.

1. Instytucja Zarządzająca Planem

Funkcję Instytucji Zarządzającej i koordynującej realizację Planu będzie pełnił specjalnie powołany zespół, w skład którego wejdą:

- Burmistrz Miasta Dąbie;
- Skarbnik;
- Pani Mirosława Dudzińska – Pracownik Urzędu Miejskiego.

Zakres zadań Instytucji Zarządzającej obejmuje między innymi:

- ustalenie szczegółowych zasad i kryteriów realizacji Planu;
- zapewnienie zgodności realizacji Planu z poszczególnymi dokumentami programowymi wyższego rzędu, w tym w szczególności w zakresie zamówień publicznych, zasad konkurencji, ochrony środowiska, jak też zagwarantowanie przestrzegania zasad zawierania kontraktów publicznych;
- zbieranie danych statystycznych i finansowych na temat postępów wdrażania oraz przebiegu realizacji projektów w ramach Planu;
- zapewnienie przygotowania i wdrożenia planu działań w zakresie informacji i promocji Planu;
- dokonanie oceny po zakończeniu realizacji Planu.

Do właściwej oceny Planu, Instytucja Zarządzająca może tworzyć grupy robocze, korzystać z opinii niezależnych ekspertów lub usług innych instytucji.

2. Instytucja Wdrażająca Plan

Urząd Miejski w Dąbiu jako Instytucja Wdrażająca Plan jest odpowiedzialny za:

- kreowanie, przyjmowanie i składanie wniosków aplikacyjnych od instytucji podległych – beneficjentów pomocy;
- kontrolę formalną składanych wniosków, ich zgodności z procedurami i z zapisami w Planie;
- monitorowanie wdrażania poszczególnych projektów;
- zapewnienie informowania o współfinansowaniu przez UE realizowanych projektów.

X. MONITOROWANIE, OCENA, AKTUALIZACJA I KOMUNIKACJA SPOŁECZNA

1. System monitorowania Planu

Kluczowe znaczenie w monitorowaniu i stymulowaniu realizacji Planu posiada Rada Miejska. Współpracuje ona z Instytucją Zarządzającą. Jej główną rolą będzie monitorowanie przebiegu realizacji zadań zawartych w Planie oraz ewentualne interweniowanie w przypadku stwierdzenia spóźnień lub nieuzasadnionej rezygnacji z realizacji zadania. Cenne będą również opinie mieszkańców miejscowości, w szczególności wyrażane w postaci uchwał zebrania wiejskiego.

2. Sposoby oceny Planu

Skuteczność Planu będzie poddawana bieżącej ocenie. Sprawowana ona będzie przez Radę Miejską przy pomocy wskaźników postępu realizacji i oceny skuteczności wdrażanych projektów określonych w poszczególnych programach operacyjnych i w wytycznych opracowanych przez instytucję koordynującą dane działanie.

Z procesem oceny będzie powiązana aktualizacja Planu – wraz z okresowym przeglądem wykonania Planu będzie proponowane, w miarę potrzeby, wprowadzanie nowych zadań, wynikających z rodzących się potrzeb i możliwości. Propozycje nowych zadań będą mogły być zgłaszane przez Radę Miejską, Burmistrza lub samych mieszkańców miejscowości w postaci uchwał zebrania wiejskiego.

3. Public Relations Planu

Zadaniem działań informacyjnych i promocyjnych jest:

- zapewnienie powszechnego dostępu do informacji o możliwościach ubiegania się o wsparcie ze środków funduszy strukturalnych na realizację projektów,

służących rozwojowi regionalnemu dla wszystkich grup docelowych z terenu miejscowości i całej Gminy;

- zapewnienie czytelnej informacji o kryteriach oceny i wyboru projektów oraz obowiązujących w tym zakresie procedurach;
- bieżące informowanie opinii publicznej o zakresie i wymiarze pomocy wspólnotowej dla poszczególnych projektów i rezultatach działań na poziomie miejscowości i Gminy;
- inicjowanie dodatkowych działań promocyjnych o zasięgu lokalnym;
- zapewnienie współpracy z instytucjami zaangażowanymi w monitorowanie i realizowanie Planu w zakresie działań informacyjnych i promocyjnych poprzez wymianę informacji i wspólne przedsięwzięcia;
- wykorzystanie nowoczesnych źródeł przekazu i nowoczesnych technologii, m.in. takich jak: Internet, poczta elektroniczna, elektroniczna archiwizacja dokumentów, w celu usprawnienia komunikacji pomiędzy podmiotami uczestniczącymi w realizacji Planu.

Wszelkie działania podejmowane w ramach Planu będą uwzględniały specyficzne potrzeby grup docelowych w kwestii informacji oraz użytych instrumentów w celu osiągnięcia maksymalnej skuteczności.

Szczególnie istotną jest potrzeba kształtowania pozytywnego wizerunku Planu. Za jego pośrednictwem należy kształtować świadomość w zakresie istnienia oraz możliwości pozyskania środków dla miejscowości, a od tego uzależnione jest wykorzystanie pomocy w ramach funduszy strukturalnych płynących z Unii Europejskiej. Aby osiągnąć cele związane z informacją i promocją Planu będą stosowane m.in. następujące środki i instrumenty:

- seminaria, wykłady, warsztaty, prezentacje – propagujące informacje o możliwościach wykorzystania środków unijnych, o rezultatach wsparcia UE oraz upowszechniające wiedzę na ten temat;
- wizytacje projektów, ekspozycje projektów – mogą stanowić skuteczne metody prezentacji osiągnięć w zakresie inicjatyw z wykorzystaniem środków unijnych;
- informowanie o projektach i ich promocja przez beneficjentów – dbanie o przekazywanie odpowiedniej wiedzy beneficjentom z terenu miejscowości i Gminy – odpowiedzialnych za spełnienie wymogów w tym zakresie;

-
- serwisy internetowe – to szybkie i ogólnodostępne źródło informacji na temat możliwości pozyskania pomocy unijnej, zaś dla opinii publicznej będzie to kompleksowe źródło informacji o osiągnięciach Planu, wsparciu ze środków Unii Europejskiej dla miejscowości i Gminy;
 - publikacje, broszury informacyjne, plakaty, reklamy, materiały audiowizualne, ulotki – pozwalają w łatwy, przystępny i atrakcyjny sposób przekazywać wiedzę o Unii Europejskiej i dostępnej pomocy, a także o roli instytucji samorządowych w zarządzaniu tą pomocą;
 - współpraca z mediami – publikacje prasowe, artykuły, relacje, wiadomości w lokalnej i regionalnej telewizji oraz rozgłoszeniach radiowych, audycje, reklamy czy ogłoszenia to kluczowe źródła przekazu wszelkich informacji o realizacji Planu w szczególności w odniesieniu do opinii publicznej.