

PLAN ODNOWY MIEJSCOWOŚCI
CHRUŚCIN
NA LATA 2017-2027
GMINA DĄBIE



Urząd Miejski w Dąbiu
Plac Mickiewicza 1, 62-660 Dąbie
tel. 63 271 00 73, fax. 63 271 00 86
dabie.nowoczesnagmina.pl
sekretariat@gminadabie.pl

SPIS TREŚCI

WSTĘP	3
I. OGÓLNA CHARAKTERYSTYKA MIEJSCOWOŚCI.....	5
1. Położenie administracyjne i geograficzne	5
2. Dane obszarowe miejscowości	7
3. Rys historyczny.....	7
II. INWENTARYZACJA I ANALIZA ZASOBÓW MIEJSCOWOŚCI	8
1. Środowisko przyrodnicze	9
2. Dziedzictwo religijne i historyczne	9
3. Obiekty i tereny, infrastruktura	10
4. Gospodarka, rolnictwo	11
5. Sąsiedzi i przyjezdni.....	11
6. Ludzie, instytucje, organizacje społeczne	11
III. DIAGNOZA AKTUALNEJ SYTUACJI – JACY JESTEŚMY?.....	12
IV. PODSUMOWANIE SYTUACJI ROZWOJOWEJ MIEJSCOWOŚCI – ANALIZA SWOT.....	14
V. WIZJA ROZWOJU MIEJSCOWOŚCI.....	15
VI. WIZJA STANU DOCELOWEGO – JAKI MA BYĆ CHRUŚCIN ZA KILKA LAT?	16
VII. PLAN ODNOWY MIEJSCOWOŚCI CHRUŚCIN – NASZA MAŁA STRATEGIA.....	18
VIII. OPIS I CHARAKTERYSTYKA OBSZARÓW ZWIĄZANYCH Z KSZTAŁTOWANIEM OBSZARÓW O SZCZEGÓLNYM ZNACZENIU DLA ZASPOKOJENIA POTRZEB MIESZKAŃCÓW.....	24
IX. WDRAŻANIE PLANU ODNOWY MIEJSCOWOŚCI	25
1. Instytucja Zarządzająca Planem.....	25
2. Instytucja Wdrażająca Plan.....	26
X. MONITOROWANIE, OCENA, AKTUALIZACJA I KOMUNIKACJA SPOŁECZNA	27
1. System monitorowania Planu	27
2. Sposoby oceny Planu.....	27
3. Public Relations Planu.....	27

WSTĘP

Plan Odnowy Miejscowości Chruścin na lata 2017-2027 to oddolna inicjatywa mieszkańców wsi Chruścin, której celem było przygotowanie spójnej wizji rozwoju wsi. Został on opracowany przez samych mieszkańców przy wsparciu merytorycznym pracowników Urzędu Miejskiego w Dąbiu. Jego celem była aktywizacja mieszkańców wsi oraz wypracowanie wspólnego programu rozwoju miejscowości.

W celu przygotowania Planu w dniu 9 lutego 2017 r. na Zebraniu Wiejskim Sołectwa Chruścin powołano Grupę Odnowy Wsi Chruścin w składzie:

- Marzena Raszewska;
- Beata Tamborska;
- Ryszard Kołodziejek;
- Mariusz Supel;
- Rafał Kołodziejek.

Na lidera Grupy Odnowy Wsi mieszkańcy sołectwa Chruścin wyznaczyli Panią Marzenę Raszewską. Na zebraniu omówiono podstawowe założenia Planu oraz podzielono zadania do realizacji pomiędzy członków Grupy Odnowy Wsi i pozostałych zebranych mieszkańców.

W trakcie spotkania odbyły się również warsztaty, na którym przedyskutowano propozycje zgłoszone przez mieszkańców oraz sprecyzowano priorytety rozwojowe wsi (inwestycyjne i nieinwestycyjne).

W dniu 13 lutego 2017 r. odbyło się Zebranie Wiejskie Sołectwa Chruścin, na którym jednomyślnie przyjęto ostateczną wersję Planu Odnowy Miejscowości Chruścin na lata 2017-2027.

Plan Odnowy Miejscowości Chruścin na lata 2017-2027 został zaakceptowany przez Radę Miejską w Dąbiu (Uchwała Nr XXVI/218//2017 Rady Miejskiej w Dąbiu z dnia 21 lutego 2017 r.).

Plan Odnowy Miejscowości Chruścin jest zgodny ze Strategią Rozwoju Miasta i Gminy Dąbie na lata 2014-2020. Przygotowany dokument jest również spójny z zapisami europejskich i krajowych dokumentów strategicznych, a także dokumentów strategicznych jednostek samorządu terytorialnego: *Strategii Europa*

2020, Strategii Rozwoju Kraju 2020, Krajowej Strategii Rozwoju Regionalnego 2010-2020, Strategii Rozwoju Województwa Wielkopolskiego do roku 2020 oraz Wielkopolskiego Regionalnego Programu Operacyjnego na lata 2014-2020. Przygotowany Plan stanowi podstawę do aplikowania o zewnętrzne środki finansowe na realizację zapisanych w nim działań.

Najważniejszym z potencjalnych źródeł finansowania przygotowanego Planu Odnowy Miejscowości jest program „Wielkopolska Odnowa Wsi 2013-2020” przyjęty przez Sejmik Województwa Wielkopolskiego w dniu 25 marca 2013 r. (zmieniony uchwałą nr IV/88/15 z dnia 23 lutego 2015 r.), którego celem jest aktywizacja społeczności wiejskich poprzez stymulowanie i wspomaganie oddolnych inicjatyw sołeckich. Program wspiera i zachęca do zaangażowania w realizację przedsięwzięć na rzecz własnej miejscowości, w oparciu o oddolnie wypracowane koncepcje odnowy wsi. W ramach programu wspierane są zarówno niewielkie przedsięwzięcia inwestycyjne, przyczyniające się do zagospodarowania przestrzeni publicznej na wsi (m.in. miejsca rekreacji i integracji, ścieżki rowerowe, place zabaw, obiekty małej architektury, zbiorniki i ciek wodne), jak i nieinwestycyjne, których celem jest integracja społeczności wiejskiej, przywrócenie zapomnianych tradycji czy promocja wsi.

Plan Odnowy Miejscowości Chruścin jest również dokumentem, mogącym stanowić podstawę do aplikowania o środki finansowe ze źródeł zewnętrznych, w tym przede wszystkim funduszy europejskich. Do najważniejszych z nich należą:

- Program Rozwoju Obszarów Wiejskich na lata 2014-2020;
- Wielkopolski Regionalny Program Operacyjny na lata 2014-2020;
- Program Operacyjny Wiedza Edukacja Rozwój na lata 2014-2020.

Koordinatorami prac ze strony Gminy Dąbie byli dr Paweł Antkowiak (doradca Urzędu Miejskiego w Dąbiu) oraz Mirosława Dudzińska (pracownik Urzędu Miejskiego w Dąbiu). Za merytoryczne i techniczne opracowanie Planu odpowiedzialny był dr Paweł Antkowiak. Najistotniejszy udział w opracowaniu dokumentu mieli jednak sami mieszkańcy miejscowości, którzy partycypowali w ustalaniu strategicznych celów rozwoju miejscowości oraz w specyfikacji projektów do zrealizowania.

I. OGÓLNA CHARAKTERYSTYKA MIEJSCOWOŚCI

1. Położenie administracyjne i geograficzne

Gmina miejsko-wiejska Dąbie położona jest we wschodniej części województwa wielkopolskiego, w południowej części powiatu kolskiego (rysunek 1). Gmina Dąbie graniczy z ośmioma innymi gminami: Grzegorzew, Koło, Kościelec, Olszówka (wszystkie cztery należą do powiatu kolskiego), Brudzew (powiat turecki), Grabów (powiat łęczycki), Świnice Warckie (powiat łęczycki), Uniejów (powiat poddębicki). Siedzibą Gminy jest miasto Dąbie. Gmina Dąbie zajmuje powierzchnię 104,68 km² co stanowi 12,86% powierzchni powiatu kolskiego. Według danych z 31 grudnia 2014 Gminę zamieszkiwało 6612 osób.

Gmina Dąbie podzielona jest na dwadzieścia cztery sołectwa: Augustynów, Baranowiec, Chełmno, Chełmno – Parcele, Chruścin, Cichmiana, Domanin, Gaj, Grabina Wielka, Karszew, Krzewo, Krzykosy, Kupinin, Ladorudz, Lisice, Lutomirów, Majdany, Rośle, Rzuchów, Sobótka, Tarnówka, Tarnówka Wiesiołowska, Wiesiołów, Zalesie (Rysunek 2).

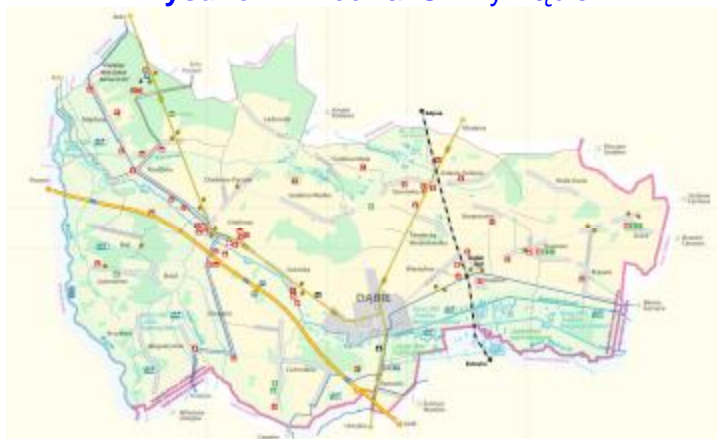
Na terenie Gminy znajduje się ważne szlaki komunikacyjne: węzeł drogowy ze zjazdem na autostradę A-2, linia kolejowa Herby Nowe – Gdynia oraz skrzyżowanie dwóch dróg wojewódzkich (nr 473 i nr 263).

Rysunek 1. Gmina Dąbie w Wielkopolsce i w powiecie kolskim



Źródło: [http://pl.wikipedia.org/wiki/Blizan%C3%B3w_\(gmina\)](http://pl.wikipedia.org/wiki/Blizan%C3%B3w_(gmina)) i www.osp.org.pl

Rysunek 2. Podział Gminy Dąbie



Źródło: [http://pl.wikipedia.org/wiki/Blizan%C3%B3w_\(gmina\)](http://pl.wikipedia.org/wiki/Blizan%C3%B3w_(gmina)) i www.osp.org.pl

Chruścin to wieś położona w województwie wielkopolskim, w powiecie kolskim, w gminie Dąbie. W latach 1975-1998 miejscowość administracyjnie należała do województwa konińskiego. Miejscowość położona jest na granicy z województwem łódzkim. Wieś znajduje się niedaleko autostrady A2. Miejscowość położona jest na granicy z województwem łódzkim (rysunek 2). W podziale regionalnym autorstwa Jerzego Kondrackiego z 1976 r, grunty znajdują się na obszarze Nizin Środkowopolskich, we wschodniej części makroregionu Niziny Południowowielkopolskiej i w południowej części mezoregionu Wysoczyzny Kłodawskiej. Część gruntów położona jest na obszarze Natura 2000.

Rysunek 2. Położenie wsi Chruścin w Gminie Dąbie



Źródło: Urząd Miejski w Dąbiu.

2. Dane obszarowe miejscowości

Miejscowość Chruścin swoją powierzchnią obejmuje 413 ha. Zamieszkiwana jest przez 216 mieszkańców (stan na dzień 31 grudnia 2016 r.). Głównie są to grunty orne i pastwiska. Klasa gruntów – III, IV, V i VI. Mniejszą powierzchnię zajmują użytki zielone i lasy. Sołtysem jest Pani Marzena Raszewska. W skład Rady Sołectkiej wchodzi: Monika Bucikiewicz, Łukasz Maciejewski, Renata Niszcza.

3. Rys historyczny

1999 rok – 1 stycznia Chruścin wchodzi w skład powiatu kolskiego i województwa wielkopolskiego.

1991 rok – w roku 1991 rozpoczęto budowę strażnicy OSP w Chruścinie. Budowę kontynuowano w formie społecznej ze środków własnych mieszkańców wsi. Wszystkie prace niefachowe i transport były efektem pracy własnej. W 1992 roku budynek remizy zadano i wykonano prace wykończeniowe w formie społecznej.

1975-1998 – miejscowość należy administracyjnie do województwa konińskiego.

1927 rok – w Chruścinie powstaje Ochotnicza Straż Pożarna.

VII-VI w. p.n.e. – w wyniku badań archeologicznych w miejscowości odkryto powstałą w tym czasie osadę oraz grodzisko pierścieniowate z okresu kultury łużyckiej.

II. INWENTARYZACJA I ANALIZA ZASOBÓW MIEJSCOWOŚCI

Dla oceny zasobów miejscowości Chruścin niezbędne stało się pogrupowanie poszczególnych zasobów i ocena ich pod kątem znaczenia dla miejscowości. Synteza oceny znalazła się w Tabeli 1.

Tabela 1. Inwentaryzacja i analiza miejscowości

Rodzaj zasobu	Znaczenie		
	małe	średnie	duże
Środowisko przyrodnicze			
• walory krajobrazu		X	
• walory klimatu (mikroklimat, wiatr, nasłonecznienie)		X	
• walory szaty roślinnej (np. runo leśne)		X	
• cenne przyrodniczo obszary lub obiekty		X	
• świat zwierzęcy (ostoje, siedliska)		X	
• osobliwości przyrodnicze	X		
• wody powierzchniowe (cieki, rzeki, stawy)		X	
• gleby, kopaliny	X		
Środowisko kulturowe			
• walory architektury wiejskiej i osobliwości kulturowe, walory zagospodarowania przestrzennego		X	
• zabytki		X	
• zespoły artystyczne	X		
Dziedzictwo religijne i historyczne			
• miejsca, osoby i przedmioty kultu	X		
• święta, odpusty, pielgrzymki	X		
• tradycje, obrzędy, gwara		X	
• legendy, podania i fakty historyczne	X		
• ważne postacie historyczne	X		
• specyficzne nazwy	X		
Obiekty i tereny, infrastruktura			
• działki pod zabudowę mieszkaniową		X	
• działki pod domy letniskowe	X		
• działki pod zakłady usługowe i przemysł		X	
• pustostany mieszkaniowe, magazynowe i poprzemysłowe	X		
• tradycyjne obiekty gospodarskie wsi (np. kuźnie, młyny)	X		
• place i miejsca publicznych spotkań			X
• miejsca sportu i rekreacji	X		
Gospodarka, rolnictwo			
• specyficzne produkty (hodowle, uprawy polowe)			X
• znane firmy produkcyjne i zakłady usługowe			X
• możliwe do wykorzystania odpady poprodukcyjne	X		

Sąsiedzi i przyjezdni			
• korzystne, atrakcyjne sąsiedztwo (duże miasto, arteria)		X	
• ruch tranzytowy	X		
• przyjezdni stali i sezonowi		X	
Ludzie, instytucje, organizacje społeczne			
• OSP			X
• Stowarzyszenia			X
• Inne	X		

Źródło: Dane na podstawie wyników zebrań z mieszkańcami miejscowości.

1. Środowisko przyrodnicze

Chruścin w części położony jest na obszarze Natura 2000 – obszar szczególnej ochrony ptaków – Dolina Środkowej Warty (PLB300002).

Wieś posiada bogate walory krajobrazowe, przede wszystkim lasy oraz piękne ogrody przydomowe.


W miejscowości jest dużo zwierząt hodowlanych i domowych (w szczególności trzoda chlewna, bydło mleczne, koty oraz psy)

Gleby są tu średniej klasy i słabe.

2. Dziedzictwo religijne i historyczne

Nie ma miejsc, osób ani przedmiotów kultu we wsi, nie odbywają się święta, obrzędy i pielgrzymki. Wyjątkiem są dożynki oraz spotkania okazjonalne. Nie ma żadnych wyjątkowych tradycji, które pielęgnowałaby cała ludność we wsi. Nie ma własnej gwary ani obrzędów. Nie ma specyficznych nazw oraz ważnych postaci historycznych.

Zdjęcie 1. Kapliczki



Źródło: Urząd Miejski w Dąbiu.

3. Obiekty i tereny, infrastruktura

Wieś jest w całości zwodociągowana i zelektryfikowana. Jest możliwość korzystania z Internetu. Telefonizacja – na terenie wsi działają operatorzy telefonii stacjonarnej oraz komórkowej. Zasięg jest wystarczający. Jest też oświetlenie uliczne wzdłuż głównej drogi. W miejscowości znajduje się również grunt rolny pod budowę boiska sportowego oraz placu zabaw o powierzchni 0,54 hektara, do zagospodarowania w dalszych latach.

Nie ulega jednak wątpliwości, że najważniejszym społecznie obiektem we wsi Chruścin jest świetlica wiejska (Zdjęcie 2). Jest to miejsce spotkań, integracji i zabawy mieszkańców wsi. Wymaga ono jednak doposażenia oraz modernizacji. To pilna potrzeba mieszkańców miejscowości

Zdjęcie 2. Świetlica wiejska



Źródło: Urząd Miejski w Dąbiu.

4. Gospodarka, rolnictwo

Wieś jest głównie rolnicza. Rolnictwo jest nowoczesne, zmodernizowane i rozwijające się. Dominuje hodowla trzody chlewnej i bydła mlecznego. We wsi istnieje grupa producentów rolnych o profilu trzody chlewnej. Część mieszkańców zajmuje się produkcją rolną, w tym kukurydzy, żyta i pszenżyta. Niektórzy z mieszkańców zatrudnieni są w przemyśle i usługach w okolicznych miejscowościach.

We wsi nie ma specyficznych produktów hodowlanych, nie ma też możliwości do wykorzystania odpadów poprodukcyjnych. Na terenie miejscowości nie ma żadnych zakładów produkcyjnych.

5. Sąsiedzi i przyjezdni

Wieś ma dostęp do węzła autostradowego i jest dobrze skomunikowana. Sąsiaduje z gminą Uniejów, w której znajduje się uzdrowisko termalne, a także gminą Świnice Warckie, gdzie znajduje się sanktuarium św. Faustyny. W niedalekim Chełmnie jest natomiast Muzeum Byłego Niemieckiego Obozu Zagłady.

We wsi obserwuje się rosnące zainteresowanie wypoczynkiem sezonowym w okresie wiosenno-letnim (bliskość rzeki Warty, Agroturystyka „Pod bocianim gniazdem”).

Sąsiedzi są przyjaźni i pomagają sobie nawzajem w potrzebie. Sąsiedzi są uśmiechnięci i życzliwi. Osoby przyjezdne są zadowolone z klimatu, który tworzą mieszkańcy wsi Chruścin. Organizowane są często w czynie społecznym imprezy okolicznościowe, podczas których mieszkańcy angażują się w 100%.

6. Ludzie, instytucje, organizacje społeczne

Istnieje Ochotnicza Straż Pożarna oraz Koło Gospodyń Wiejskich, które prężnie działają. W historii wsi Chruścin organizowane były 3 razy Dożynki Gminne – ostatnie w 2016 roku, Gminny Dzień Kobiet w 2016 roku, Sylwester w latach 2015-2016, coroczny Dzień Dziecka, w lipcu każdego roku dzień integracyjny dla mieszkańców. W okresie zimowym brak ogrzewania ogranicza możliwość spotkań czy organizację imprez, a także organizację wyborów samorządowych czy spotkań okolicznościowych.

III. DIAGNOZA AKTUALNEJ SYTUACJI – JACY JESTEŚMY?

W Tabeli 2 zostały zgromadzone informacje na temat miejscowości Chruścin. Opisane zostały cechy charakterystyczne miejscowości, jej funkcje, baza materialna, sposób zorganizowania mieszkańców oraz inne fakty, definiujące miejsce Chruścina w systemie osadniczym Gminy Dąbie.

Tabela 2. Diagnoza aktualnej sytuacji

Wyszczególnienie	Opis
Co ją wyróżnia?	Uporządkowana architektonicznie zabudowa rolnicza, uliczna, dobrze zorganizowane i prężnie działające gospodarstwa rolne, korzystające z dotacji unijnych dużo młodych rolników.
Jakie pełni funkcje?	Miejscowość pełni przede wszystkim funkcje mieszkaniowe oraz rolnicze.
Kim są mieszkańcy?	Dominują rolnicy – jest dużo młodych rolników. Są również emeryci i renciści.
Co daje utrzymanie?	Głównym źródłem utrzymania mieszkańców jest rolnictwo, ale częściowo również praca najemna.
Jak zorganizowani są mieszkańcy?	Mieszkańcy zorganizowani są bardzo dobrze. Koło Gospodyń Wiejskich zrzesza aż 43 osoby. Sprawnie działa również Ochotnicza Straż Pożarna. Brakuje jednak miejsca, w którym można byłoby prowadzić działalność integracyjną. Świetlica wiejska w obecnym stanie nie spełnia tej funkcji.
W jaki sposób rozwiązują problemy?	Poprzez samopomoc sąsiedzka oraz na wspólnych spotkaniach w świetlicy wiejskiej przy współpracy z władzami gminy.
Jaki wygląd ma nasza miejscowość?	Jest czysta, zadbana i malownicza. Śmieci są segregowane, wykaszane są trawniki, a budynki zadbane.
Jakie obyczaje i tradycje są u nas pielęgnowane i rozwijane?	Przede wszystkim udział w dożynkach gminnych, a także w spotkaniach organizowanych w świetlicy wiejskiej. Organizowane są również sylwestry, Dzień Dziecka, Dzień Kobiet czy ognisko integracyjne, a także zawody strażackie.
Jak wyglądają mieszkania i obejścia?	Są one czyste, zadbane i modernizowane.
Jaki jest stan otoczenia i środowiska?	Stan środowiska jest zadowalający. Zdecydowanie brakuje systemu kanalizacyjnego, który podniósłby standard życia mieszkańców miejscowości.

Jakie jest rolnictwo?	Nowoczesne, innowacyjne, prężnie rozwijające się. Dominują gospodarstwa rodzinne ze specjalnością trzoda chlewna i bydło mleczne.
Jakie są powiązania komunikacyjne?	Głównym środkiem transportu są własne pojazdy. Sieć połączeń komunikacyjnych jest mało rozwinięta. Połączenia drogowe są przyzwoite – Konin, Koło, Łódź, Łęczyca. W infrastrukturze drogowej występują jednak braki. Jeżdżą jedynie autobusy szkolne.
Co proponujemy dzieciom i młodzieży?	Organizacja Dnia Dziecka. Dzięki remontowi świetlicy wiejskiej można byłoby organizować zajęcia dla dzieci.

Źródło: Dane na podstawie wyników zebrań z mieszkańcami miejscowości.

IV. PODSUMOWANIE SYTUACJI ROZWOJOWEJ MIEJSCOWOŚCI – ANALIZA SWOT

Poniżej, w Tabeli 3, zostały podsumowane silne i słabe strony miejscowości oraz szanse i zagrożenia.

Tabela 3. Analiza SWOT

Mocne Strony	Słabe Strony
<ul style="list-style-type: none"> • Ciekawe położenie blisko autostrady w kierunku Łódź-Poznań • Blisko miejscowości uzdrowskiej Uniejów z wodami termalnymi • Funkcjonowanie OSP • Funkcjonowanie KGW • Świeże produkty rolne • Czyste powietrze • Pełne zwodociągowanie • Walory przyrodnicze • Dobrze zorganizowani mieszkańcy • Dobrze rozwinięte rolnictwo • Młode społeczeństwo • Życzliwi i pracowici ludzie 	<ul style="list-style-type: none"> • Brak odpowiednio przygotowanego i wyposażonego miejsca spotkań i integracji • Brak infrastruktury turystycznej i rekreacyjnej (plac zabaw, ścieżki rowerowe) • Brak środków finansowych na organizowanie imprez sportowych i rekreacyjnych • Zbyt małe wykorzystanie wsi jako atrakcji turystycznej • Brak dostępności komunikacyjnej • Brak przydomowych oczyszczalni ścieków
Szanse	Zagrożenia
<ul style="list-style-type: none"> • Możliwość pozyskania środków unijnych na zagospodarowanie świetlicy wiejskiej • Zagospodarowanie terenu wokół świetlicy • Nowoczesne rolnictwo, które mogłoby być szansą dla ludzi • Nowe połączenia komunikacyjne – busy • Budowa przydomowych oczyszczalni ścieków • Budowa placu zabaw • Budowa boiska sportowego • Instalowanie kolektorów słonecznych 	<ul style="list-style-type: none"> • Rosnące patologie społeczne (bezrobocie, alkoholizm, wzrost liczby osób korzystających z usług ośrodka pomocy społecznej) • Emigracja młodych mieszkańców

Źródło: Dane na podstawie wyników zebrań z mieszkańcami miejscowości.

V. WIZJA ROZWOJU MIEJSCOWOŚCI

Mieszkańcy Chruścina zostali poproszeni o nakreślenie wizji swojej miejscowości. W trakcie przeprowadzonych warsztatów ustalono, że można byłoby je streścić w następującym stwierdzeniu:

***Chruścin miejscem
przyjaznym do życia i pracy***

VI. WIZJA STANU DOCELOWEGO – JAKI MA BYĆ CHRUŚCIN ZA KILKA LAT?

Mieszkańcy miejscowości Chruścin zostali poproszeni o określenie stanu docelowego miejscowości. Odpowiedzi zostały podsumowane w poniższej Tabeli 4.

Tabela 4. Jaka ma być nasza miejscowość za 10 lat?

Wyszczególnienie	Opis
Co ma ją wyróżniać?	Większa integracja mieszkańców, estetyczny wygląd, nowoczesne rolnictwo oraz piękna wyremontowana i wyposażona świetlica wiejska wraz z jej otoczeniem
Jakie ma pełnić funkcje?	Tak jak dotychczas – mieszkaniowe oraz rolnicze. Warto jednak wzmocnić funkcję rozrywkową, rekreacyjną i turystyczną. Funkcję tę mogłaby pełnić zmodernizowana świetlica wiejska.
Kim mają być mieszkańcy?	Ludźmi przyjaznymi i aktywnymi. Należy dążyć do zapewnienia takich warunków życia i pracy, aby młodzi ludzie nie emigrowali z Chruścina.
Co ma dać utrzymanie?	Nadal głównym źródłem utrzymania mieszkańców powinno być rolnictwo, ale może warto postawić na agroturystykę i ekoturystykę.
W jaki sposób zorganizowana ma być miejscowość i mieszkańcy?	Mieszkańcy niezbyt silnie się integrują. W integracji pomogłoby posiadanie atrakcyjnego miejsca spotkań.
W jaki sposób mają być rozwiązywane problemy?	Poprzez szerszą wspólną dyskusję i współpracę z władzami samorządowymi.
Jak ma wyglądać nasza miejscowość?	Miejscowość czysta, zadbana z dużą ilością zieleni.
Jakie obyczaje i tradycje mają być u nas pielęgnowane i rozwijane?	Kultywowanie tradycji dotychczas pielęgnowanych (dożynki gminne, pikniki rodzinne, imprezy, zabawy, święta, Koło Gospodyń Wiejskich, plectenie wieńców dożynkowych).
Jak mają wyglądać mieszkania i obejścia?	Schludne i czyste, wyposażone w nowoczesne media, z dużą ilością zieleni, kwiatów oraz krzewów.
Jaki ma być stan otoczenia i środowiska?	Lepszy aniżeli do tej pory, w szczególności w zakresie sieci kanalizacyjnej oraz zanieczyszczenia.
Jakie ma być rolnictwo?	Nowoczesne, zmodernizowane i dostosowane do wymogów unijnych.

Jakie mają być powiązania komunikacyjne?	Zaspokajające potrzeby mieszkańców – przede wszystkim mniejsze busy w dogodnych godzinach kursowania, w szczególności do Kłodawy, Koła, Konina i Turku.
Co proponujemy dzieciom i młodzieży?	Aktywne uczestnictwo w życiu mieszkańców. Miejsce do spędzania wolnego czasu i rekreacji. Plac zabaw oraz organizowanie imprez okolicznościowych w świetlicy wiejskiej, a także boisko sportowe.

Źródło: Dane na podstawie wyników zebrań z mieszkańcami miejscowości.

VII. PLAN ODNOWY MIEJSCOWOŚCI CHRUŚCIN – NASZA MAŁA STRATEGIA

W rezultacie prac przeprowadzonych na spotkaniu z przedstawicielami mieszkańców, wypracowano 2 cele strategiczne odnowy miejscowości Chruścin. Cele strategiczne sformułowano następująco:

I. Rozwój infrastruktury społecznej

II. Rozwój infrastruktury technicznej

Przyjęte cele mają za zadanie zaspokoić aspiracje miejscowości i przynieść poprawę poziomu życia mieszkańców. W ramach poszczególnych celów strategicznych zaproponowano realizację konkretnych przedsięwzięć inwestycyjnych. Przedsięwzięcia te zostały uszeregowane zgodnie z hierarchią

Uzasadnienie wyboru wskazanych celów jest następujące:

Cel strategiczny I

Rozwój infrastruktury społecznej

Jednym z narastających problemów mieszkańców miejscowości Chruścin jest niska atrakcyjność miejsc wspólnych spotkań. Sprawia, że trudniej utrzymać wysoki stopień integracji lokalnej społeczności, w dużym stopniu utrudniona jest też działalność lokalnych organizacji, wspólne obchodzenie różnego rodzaju świąt i obrzędów, wynikających z tradycji. Brakuje również propozycji dla dzieci i młodzieży. W ramach przyjętego celu strategicznego planowana jest realizacja trzech przedsięwzięć:

1) Modernizacja świetlicy wiejskiej – stworzenie miejsca spotkań i integracji mieszkańców

- **Realizacja projektu:** lata 2017-2018.
- **Łączny koszt projektu:** 110 000,00 zł (budżet Gminy, fundusz sołecki, środki z programu Wielkopolska Odnowa Wsi, inne zewnętrzne źródła finansowania).
- **Cel realizacji projektu:** Zaspokojenie potrzeb społecznych w zakresie bazy rekreacyjno-kulturalnej, integracja społeczności w miejscowości Chruścin.
- **Zasadność przedsięwzięcia:** Przedsięwzięcie będzie polegało na kompleksowej modernizacji świetlicy wiejskiej w miejscowości Chruścin wraz z kuchnią i centralnym ogrzewaniem. Jest to najważniejsze i priorytetowe przedsięwzięcie dla mieszkańców, bowiem stanowi odpowiedź na ich oczekiwanie, jakim jest stworzenie miejsca spotkań i integracji w Chruścinie.

2) Budowa zewnętrznego boiska, placu zabaw oraz zagospodarowanie terenu wokół świetlicy

- **Realizacja projektu:** lata 2019-2021.
- **Łączny koszt projektu:** 80 000,00 zł (budżet Gminy, fundusz sołecki, środki z programu Wielkopolska Odnowa Wsi, inne zewnętrzne źródła finansowania).
- **Cel realizacji projektu:** Zaspokojenie potrzeb społecznych w zakresie bazy rekreacyjno-sportowej, aktywizacja sportowa mieszkańców, aktywne spędzanie czasu wolnego przez dzieci i młodzież na świeżym powietrzu, integracja społeczności w miejscowości Chruścin.
- **Zasadność przedsięwzięcia:** Przedsięwzięcie będzie polegało na wzbogaceniu oferty rekreacyjno-sportowej poprzez budowę przy świetlicy wiejskiej boiska sportowego oraz placu zabaw, a także zagospodarowanie terenu wokół niej. Z uwagi na brak propozycji zajęć dla dzieci, młodzieży ale i pozostałych mieszkańców miejscowości budowa kompleksu sportowo-rekreacyjnego jest jak najbardziej uzasadniona. Jest to bardzo ważne przedsięwzięcie dla mieszkańców i stanowi odpowiedź na ich zapotrzebowanie dotyczące stworzenia propozycji spędzania wolnego czasu przez dzieci, młodzież i pozostałych mieszkańców wsi Chruścin.

3) Stworzenie w świetlicy wiejskiej oferty dla dzieci i młodzieży

- **Realizacja projektu:** lata 2022-2027.
- **Łączny koszt projektu:** 40 000,00 zł (budżet Gminy, fundusz sołecki, środki z programu Wielkopolska Odnowa Wsi, Program Operacyjny Wiedza Edukacja Rozwój na lata 2014-2020, inne zewnętrzne źródła finansowania).
- **Cel realizacji projektu:** Zaspokojenie potrzeb społecznych w zakresie bazy edukacyjno-kulturalnej, integracja społeczności w miejscowości Chruścin, aktywizacja dzieci i młodzieży.
- **Zasadność przedsięwzięcia:** Przedsięwzięcie będzie polegało na wyposażeniu świetlicy wiejskiej w sprzęt edukacyjny i komputerowy oraz rekreacyjny, który umożliwi dzieciom i młodzieży zamieszkującej wieś Chruścin aktywne spędzanie czasu wolnego, naukę poprzez zabawę oraz rozrywkę.

Cel strategiczny II

Rozwój infrastruktury technicznej

Aby zapewnić mieszkańcom dobre warunki życia, należy dostarczyć im możliwie najszerszy zakres mediów, zaliczanych do infrastruktury technicznej. Pełna infrastruktura techniczna oznacza podłączenie gospodarstwa domowego do sieci wodociągowej, kanalizacyjnej, energetycznej, telekomunikacyjnej oraz zapewnienia dostępu do dobrej jakości sieci dróg. Pod tym pojęciem kryje się także całkowite rozwiązanie kwestii odpadów stałych (odbiór, segregacja, utylizacja), czy też dostęp do światowej sieci internetowej. Tylko pełne podłączenie mediów jest w stanie zapewnić mieszkańcom miejscowości życie i rozwój na odpowiednim poziomie.

Należy podkreślić również, że obecnie inwestycje w dziedzinie infrastruktury technicznej oznaczają poprawę stanu środowiska naturalnego, a więc życie w bardziej przyjaznym i zdrowym otoczeniu, co w oczywisty sposób wpływa na zwiększenie atrakcyjności danego terenu dla potencjalnych nowych mieszkańców i turystów.

Dla mieszkańców Chruścina najważniejszym przedsięwzięciem jest rozwiązanie problemu ścieków komunalnych, uzupełnienie oświetlenia ulicznego oraz budowa chodników. Przedsięwzięcia te są kosztowne, lecz ich realizacja znacznie podniesie standard życia, poprawi bezpieczeństwo wszystkich uczestników ruchu i pozytywnie wpłynie na wizerunek miejscowości. W ramach tego celu strategicznego zaproponowano cztery przedsięwzięcia:

1) Uzupełnienie oświetlenia ulic

- **Realizacja projektu:** lata 2018-2020.
- **Łączny koszt projektu:** 30 000,00 zł (budżet Gminy, Program Rozwoju Obszarów Wiejskich na lata 2014-2020, inne zewnętrzne źródła finansowania).
- **Cel realizacji projektu:** Zaspokojenie potrzeb mieszkańców, w szczególności dzieci w zakresie komunikacji i infrastruktury drogowej oraz bezpieczeństwa publicznego.
- **Zasadność przedsięwzięcia:** Jest to ważne przedsięwzięcie z uwagi na fakt, że dodatkowe oświetlenie ulic poprawi nie tylko komfort życia mieszkańców, ale również poziom bezpieczeństwa w miejscowości.

2) Budowa przydomowych oczyszczalni ścieków

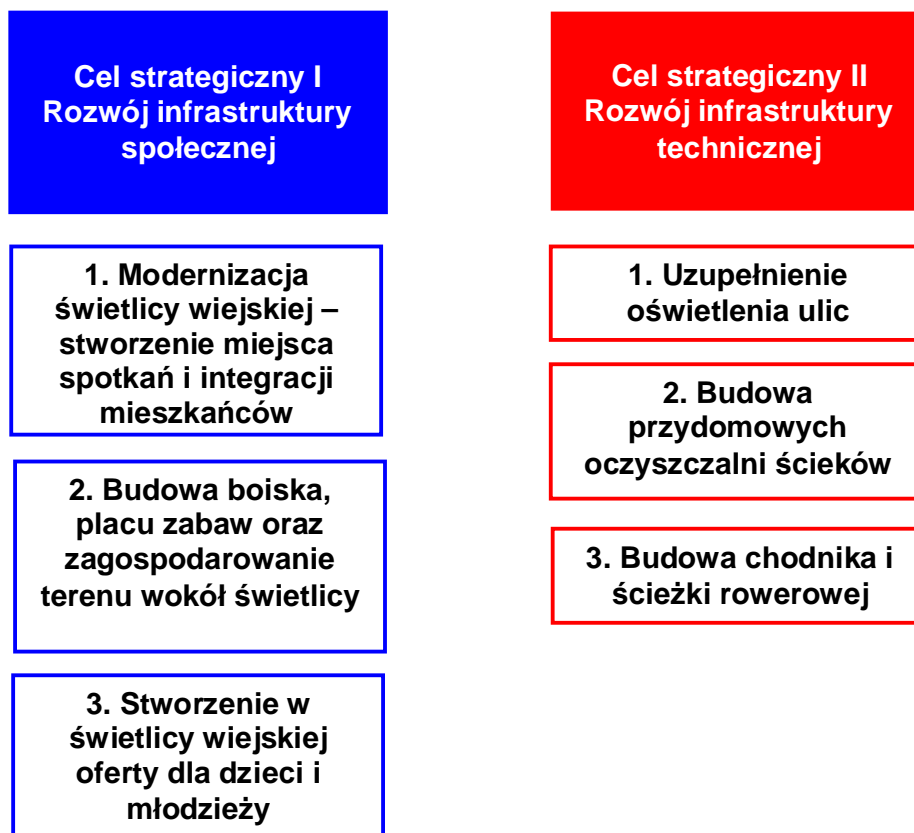
- **Realizacja projektu:** lata 2018-2027.
- **Łączny koszt projektu:** 800 000,00 zł (środki własne mieszkańców, budżet Gminy, Program Rozwoju Obszarów Wiejskich na lata 2014-2020, Wielkopolski Regionalny Program Operacyjny na lata 2014-2020, Wojewódzki Fundusz Ochrony Środowiska i Gospodarki Wodnej, Narodowy Fundusz Ochrony Środowiska i Gospodarki Wodnej, inne zewnętrzne źródła finansowania).
- **Cel realizacji projektu:** Zaspokojenie potrzeb mieszkańców w zakresie gospodarki wodno-ściekowej.
- **Zasadność przedsięwzięcia:** Ze względu na usytuowanie zabudowań oraz znaczną odległość miejscowości Chruścin od znajdującej się w miejscowości Dąbie oczyszczalni ścieków oraz koszt pełnego skanalizowania całej miejscowości, zasadna jest budowa przydomowych/przyzagrodowych oczyszczalni ścieków.

3) Budowa chodnika i ścieżki rowerowej

- **Realizacja projektu:** lata 2020-2024.
- **Łączny koszt projektu:** 400 000,00 zł (środki własne mieszkańców, budżet Gminy, Program Rozwoju Obszarów Wiejskich na lata 2014-2020, Wielkopolski Regionalny Program Operacyjny na lata 2014-2020, inne zewnętrzne źródła finansowania).
- **Cel realizacji projektu:** Zaspokojenie potrzeb mieszkańców w zakresie infrastruktury drogowej.
- **Zasadność przedsięwzięcia:** Budowa chodnika oraz ścieżki rowerowej przy głównej arterii drogowej w Chruścinie znacząco wpłynęłaby na komfort życia mieszkańców, ich bezpieczeństwo – w szczególności dzieci i młodzieży, także poszerzyłaby atrakcyjność turystyczną miejscowości.

Struktura Planu Odnowy Miejscowości Chruścin przedstawiona została na Schemacie 1.

Schemat 1. Schemat Planu Odnowy Miejscowości Chruścin



Źródło: Opracowanie własne.

VIII. OPIS I CHARAKTERYSTYKA OBSZARÓW ZWIĄZANYCH Z KSZTAŁTOWANIEM OBSZARÓW O SZCZEGÓLNYM ZNACZENIU DLA ZASPOKOJENIA POTRZEB MIESZKAŃCÓW

Jak już wspomniano wcześniej, jednym z najważniejszych problemów mieszkańców miejscowości Chruścin jest brak miejsca do wspólnych spotkań. Sprawia to trudności w utrzymaniu integracji lokalnej społeczności, utrudnia działalność lokalnych organizacji, wspólne obchodzenie różnego rodzaju świąt i obrzędów wynikających z tradycji.

Takim miejscem mogłaby się stać świetlica wiejska, której kompleksowa modernizacja przyczyniłaby się niewątpliwie do integracji i aktywizacji mieszkańców. Mieszkańcy uznali to przedsięwzięcie za swój priorytet, a realizację tego działania uznali za konieczną.

W dalszym etapie można byłoby wokół świetlicy stworzyć boisko oraz plac zabaw oraz zagospodarować teren wokół świetlicy. Należałoby także doposażyć świetlicę tak, aby w pełni korzystali z niej mieszkańcy, w szczególności dzieci i młodzież, dla których do tej pory brakowało propozycji edukacyjnych, rekreacyjnych i rozrywkowych.

W zakresie inwestycji technicznych mieszkańcy wskazali zaś trzy przedsięwzięcia, tj. uzupełnienie oświetlenia ulic, budowę przydomowych oczyszczalni ścieków oraz budowę chodnika i ścieżki rowerowej. Wszystkie proponowane przedsięwzięcia podniosłyby standard życia mieszkańców, ich bezpieczeństwo oraz pozytywnie wpłynęły na wizerunek miejscowości.

IX. WDRAŻANIE PLANU ODNOWY MIEJSCOWOŚCI

System wdrażania Planu Odnowy Miejscowości jest realizowany w oparciu o zasady wydatkowania środków według źródeł ich pochodzenia. Korzystanie ze środków własnych, jak i środków unijnych wymusza konieczność sprostania wielu wymogom formalnym, głównie za sprawą odmiennych zasad wykorzystania danych środków finansowych.

1. Instytucja Zarządzająca Planem

Funkcję Instytucji Zarządzającej i koordynującej realizację Planu będzie pełnił specjalnie powołany zespół, w skład którego wejdą:

- Burmistrz Miasta Dąbie;
- Skarbnik;
- Pani Mirosława Dudzińska – Pracownik Urzędu Miejskiego.

Zakres zadań Instytucji Zarządzającej obejmuje między innymi:

- ustalenie szczegółowych zasad i kryteriów realizacji Planu;
- zapewnienie zgodności realizacji Planu z poszczególnymi dokumentami programowymi wyższego rzędu, w tym w szczególności w zakresie zamówień publicznych, zasad konkurencji, ochrony środowiska, jak też zagwarantowanie przestrzegania zasad zawierania kontraktów publicznych;
- zbieranie danych statystycznych i finansowych na temat postępów wdrażania oraz przebiegu realizacji projektów w ramach Planu;
- zapewnienie przygotowania i wdrożenia planu działań w zakresie informacji i promocji Planu;
- dokonanie oceny po zakończeniu realizacji Planu.

Do właściwej oceny Planu, Instytucja Zarządzająca może tworzyć grupy robocze, korzystać z opinii niezależnych ekspertów lub usług innych instytucji.

2. Instytucja Wdrażająca Plan

Urząd Miejski w Dąbiu jako Instytucja Wdrażająca Plan jest odpowiedzialny za:

- kreowanie, przyjmowanie i składanie wniosków aplikacyjnych od instytucji podległych – beneficjentów pomocy;
- kontrolę formalną składanych wniosków, ich zgodności z procedurami i z zapisami w Planie;
- monitorowanie wdrażania poszczególnych projektów;
- zapewnienie informowania o współfinansowaniu przez UE realizowanych projektów.

X. MONITOROWANIE, OCENA, AKTUALIZACJA I KOMUNIKACJA SPOŁECZNA

1. System monitorowania Planu

Kluczowe znaczenie w monitorowaniu i stymulowaniu realizacji Planu posiada Rada Miejska. Współpracuje ona z Instytucją Zarządzającą. Jej główną rolą będzie monitorowanie przebiegu realizacji zadań zawartych w Planie oraz ewentualne interweniowanie w przypadku stwierdzenia spóźnień lub nieuzasadnionej rezygnacji z realizacji zadania. Cenne będą również opinie mieszkańców miejscowości, w szczególności wyrażane w postaci uchwał zebrania wiejskiego.

2. Sposoby oceny Planu

Skuteczność Planu będzie poddawana bieżącej ocenie. Sprawowana ona będzie przez Radę Miejską przy pomocy wskaźników postępu realizacji i oceny skuteczności wdrażanych projektów określonych w poszczególnych programach operacyjnych i w wytycznych opracowanych przez instytucję koordynującą dane działanie.

Z procesem oceny będzie powiązana aktualizacja Planu – wraz z okresowym przeglądem wykonania Planu będzie proponowane, w miarę potrzeby, wprowadzanie nowych zadań, wynikających z rodzących się potrzeb i możliwości. Propozycje nowych zadań będą mogły być zgłaszane przez Radę Miejską, Burmistrza lub samych mieszkańców miejscowości w postaci uchwał zebrania wiejskiego.

3. Public Relations Planu

Zadaniem działań informacyjnych i promocyjnych jest:

- zapewnienie powszechnego dostępu do informacji o możliwościach ubiegania się o wsparcie ze środków funduszy strukturalnych na realizację projektów,

służących rozwojowi regionalnemu dla wszystkich grup docelowych z terenu miejscowości i całej Gminy;

- zapewnienie czytelnej informacji o kryteriach oceny i wyboru projektów oraz obowiązujących w tym zakresie procedurach;
- bieżące informowanie opinii publicznej o zakresie i wymiarze pomocy wspólnotowej dla poszczególnych projektów i rezultatach działań na poziomie miejscowości i Gminy;
- inicjowanie dodatkowych działań promocyjnych o zasięgu lokalnym;
- zapewnienie współpracy z instytucjami zaangażowanymi w monitorowanie i realizowanie Planu w zakresie działań informacyjnych i promocyjnych poprzez wymianę informacji i wspólne przedsięwzięcia;
- wykorzystanie nowoczesnych źródeł przekazu i nowoczesnych technologii, m.in. takich jak: Internet, poczta elektroniczna, elektroniczna archiwizacja dokumentów, w celu usprawnienia komunikacji pomiędzy podmiotami uczestniczącymi w realizacji Planu.

Wszelkie działania podejmowane w ramach Planu będą uwzględniały specyficzne potrzeby grup docelowych w kwestii informacji oraz użytych instrumentów w celu osiągnięcia maksymalnej skuteczności.

Szczególnie istotną jest potrzeba kształtowania pozytywnego wizerunku Planu. Za jego pośrednictwem należy kształtować świadomość w zakresie istnienia oraz możliwości pozyskania środków dla miejscowości, a od tego uzależnione jest wykorzystanie pomocy w ramach funduszy strukturalnych płynących z Unii Europejskiej. Aby osiągnąć cele związane z informacją i promocją Planu będą stosowane m.in. następujące środki i instrumenty:

- seminaria, wykłady, warsztaty, prezentacje – propagujące informacje o możliwościach wykorzystania środków unijnych, o rezultatach wsparcia UE oraz upowszechniające wiedzę na ten temat;
- wizytacje projektów, ekspozycje projektów – mogą stanowić skuteczne metody prezentacji osiągnięć w zakresie inicjatyw z wykorzystaniem środków unijnych;
- informowanie o projektach i ich promocja przez beneficjentów – dbanie o przekazywanie odpowiedniej wiedzy beneficjentom z terenu miejscowości i Gminy – odpowiedzialnych za spełnienie wymogów w tym zakresie;

- serwisy internetowe – to szybkie i ogólnodostępne źródło informacji na temat możliwości pozyskania pomocy unijnej, zaś dla opinii publicznej będzie to kompleksowe źródło informacji o osiągnięciach Planu, wsparciu ze środków Unii Europejskiej dla miejscowości i Gminy;
- publikacje, broszury informacyjne, plakaty, reklamy, materiały audiowizualne, ulotki – pozwalają w łatwy, przystępny i atrakcyjny sposób przekazywać wiedzę o Unii Europejskiej i dostępnej pomocy, a także o roli instytucji samorządowych w zarządzaniu tą pomocą;
- współpraca z mediami – publikacje prasowe, artykuły, relacje, wiadomości w lokalnej i regionalnej telewizji oraz rozgłoszeniach radiowych, audycje, reklamy czy ogłoszenia to kluczowe źródła przekazu wszelkich informacji o realizacji Planu w szczególności w odniesieniu do opinii publicznej.