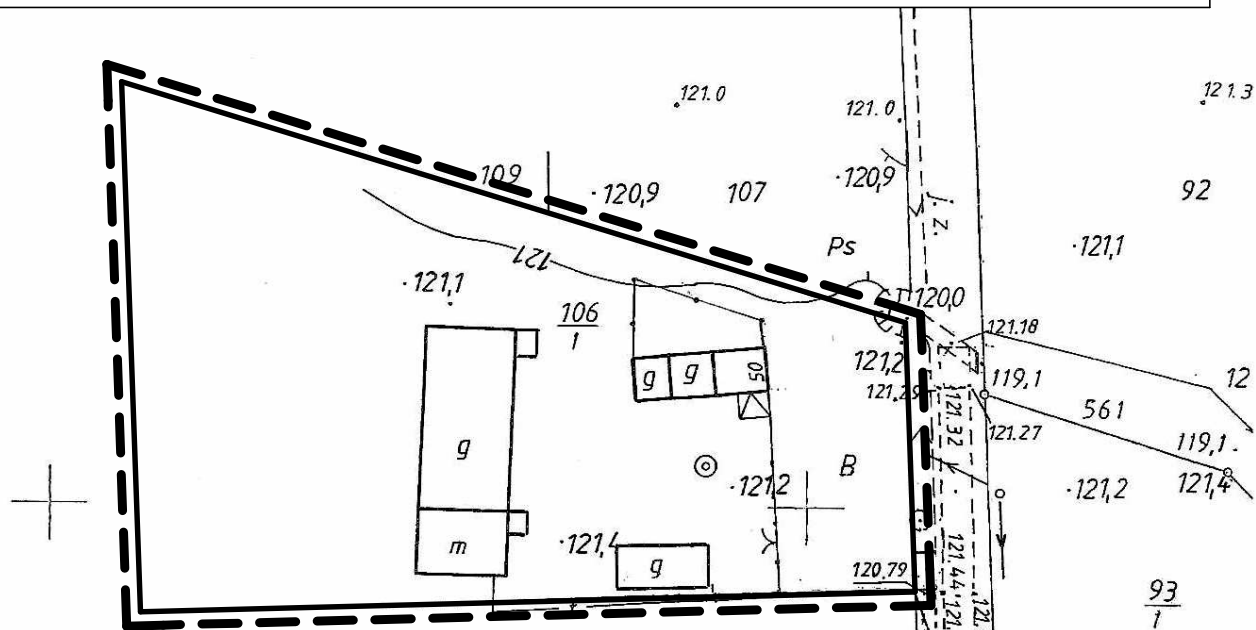


ZAŁĄCZNIK NR 31 DO UCHWAŁY RADY MIEJSKIEJ W DĄBIU

NR XLVII/386/2018 Z DNIA 16 PAŹDZIERNIKA 2018 ROKU

----- GRANICE OBSZARU OBJĘTEGO OPRACOWANIEM



MAPA ZASADNICZA

SKALA 1: 1000

nr sekcji 435.112.103

WOJ. WIELKOPOLSKIE
POWIAT KOŁO

Gmina Dąbie

Obwód Karszew



Poswiadcza się zgodność niniejszej kopii
z oryginałem materiału państwowego zasobu
geodezyjnego i kartograficznego

STAROSTA KOŁSKI

(Nazwa materiału zasobu)

GK.6621.3.948.2018

(Identyfikator ewidencyjny materiału zasobu)

05.04.2018

(Data wydania kopii)

Konrad Wiśniewski

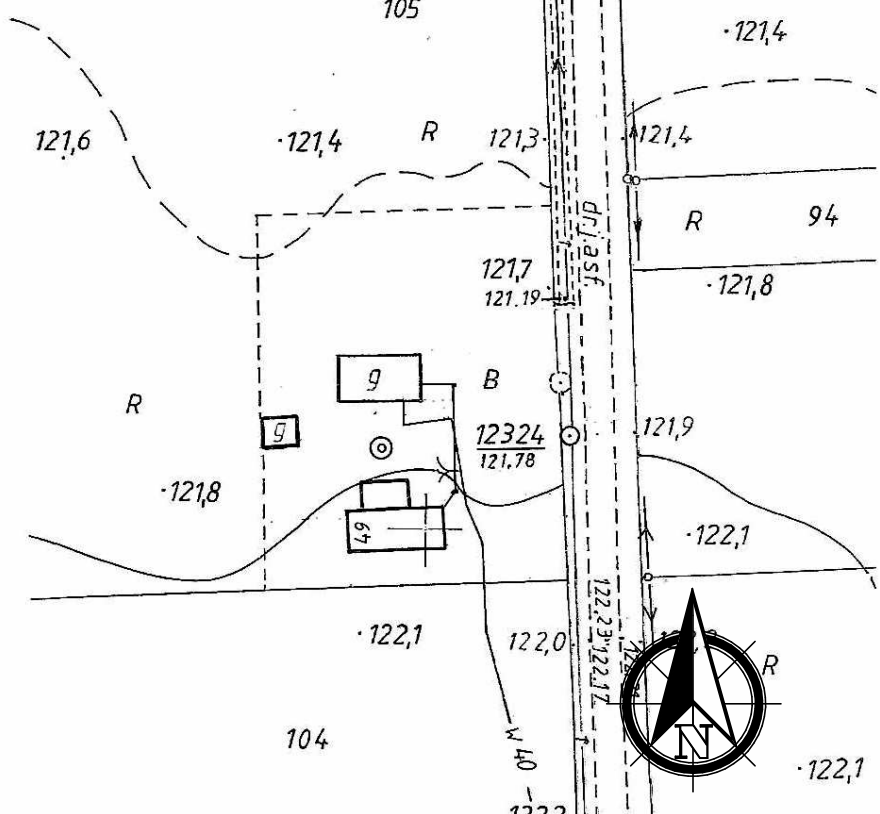
(Imię, nazwisko, podpis i funkcja urzędnika)

Konrad Wiśniewski


GEODETA POWIATOWY

Naczelnik Wydziału Geodezji,

Kartografii i Katastru



OBRĘB KARSZEW



SKALA 1: 1,000

122,0
120,0