



ZMIANA MIEJSCOWYCH PLANÓW ZAGOSPODAROWANIA PRZESTRZENNEGO GMINY DĄBIE I MIASTA DĄBIE - ETAP VII

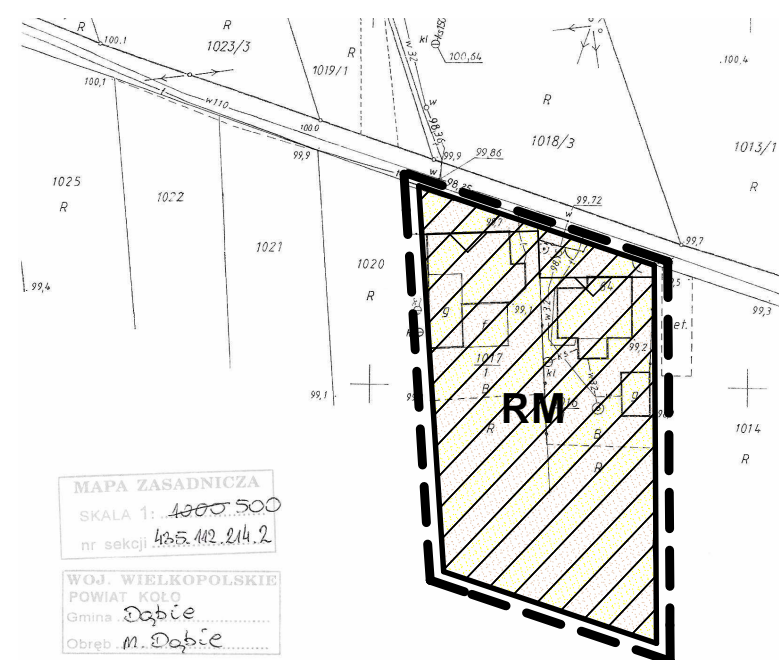
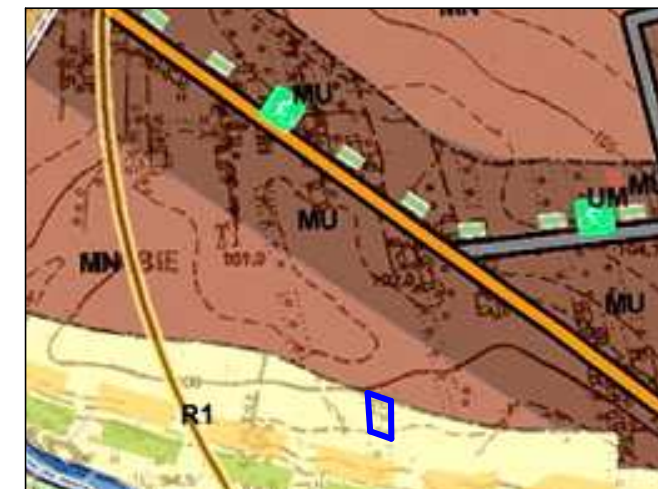
ZAŁĄCZNIK NR 24

DO UCHWAŁY NR XVIII/157/2020 RADY MIEJSKIEJ W DĄBIU
Z DNIA 25 MARCA 2020 R.

WYRYS ZE STUDIUM UWARUNKOWAŃ I KIERUNKÓW ZAGOSPODAROWANIA PRZESTRZENNEGO GMINY DĄBIE SKALA 1 : 10 000




OZNACZENIE GRANIC OBSZARU
OBJĘTEGO ZMIANĄ PLANU
MIEJSCOWEGO



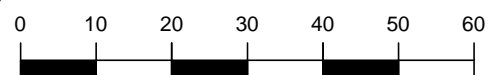
MAPA ZASADNICZA
SKALA 1: 1000 500
nr sekcji 435.142.214.2

WOJ. WIELKOPOLSKIE
POWIAT KOŁO
Gmina Dąbie
Obreń M. Dąbie

Przebieg linii granic obszarów planu z terenu materiału planowania przestrzennego gminnego i katastralnego
STAROSTA KOŁSKI
GK. 6621.3.1958.2018.
z up. starosty
Krzysztof Kozłowski
GEODETA POWIATOWY
Naczelnik Wydziału Geodezji,
Kartografii i Katastru



OBREŃ DĄBIE



SKALA 1 : 1 000

OZNACZENIA

--- GRANICA OBSZARU OBJĘTEGO PLANEM

— LINIE ROZGRANICZAJĄCE TERENY O RÓŻNYM PRZEZNACZENIU I RÓŻNYCH ZASADACH ZAGOSPODAROWANIA

— NIEPRZEKRACZALNE LINIE ZABUDOWY



TERENY ZABUDOWY ZAGRODOWEJ w GOSPODARSTWACH ROLNYCH, HODOWLANYCH I OGRODNICZYCH