



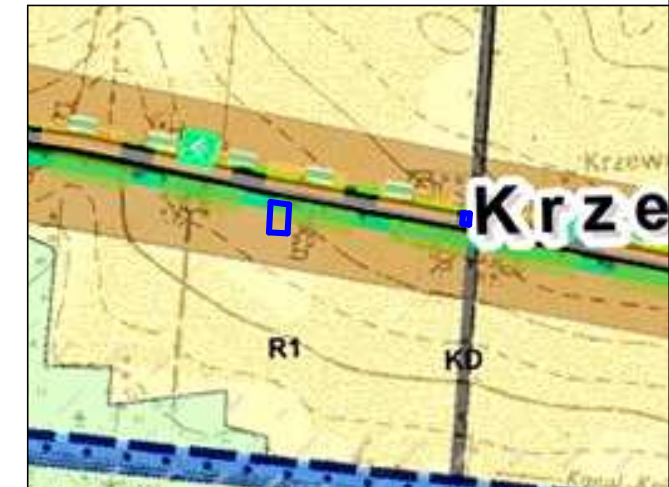


ZMIANA MIEJSCOWYCH PLANÓW ZAGOSPODAROWANIA PRZESTRZENNEGO GMINY DĄBIE I MIASTA DĄBIE - ETAP VII




ZAŁĄCZNIK NR 37
DO UCHWAŁY NR XVIII/157/2020 RADY MIEJSKIEJ W DĄBIU
Z DNIA 25 MARCA 2020 R.



WYRYS ZE STUDYUM UWARUNKOWAŃ I KIERUNKÓW ZAGOSPODAROWANIA PRZESTRZENNEGO GMINY DĄBIE
SKALA 1 : 10 000

  OZNACZENIE GRANIC OBSZARU OBJĘTEGO ZMIANĄ PLANU MIEJSCOWEGO






OZNACZENIA

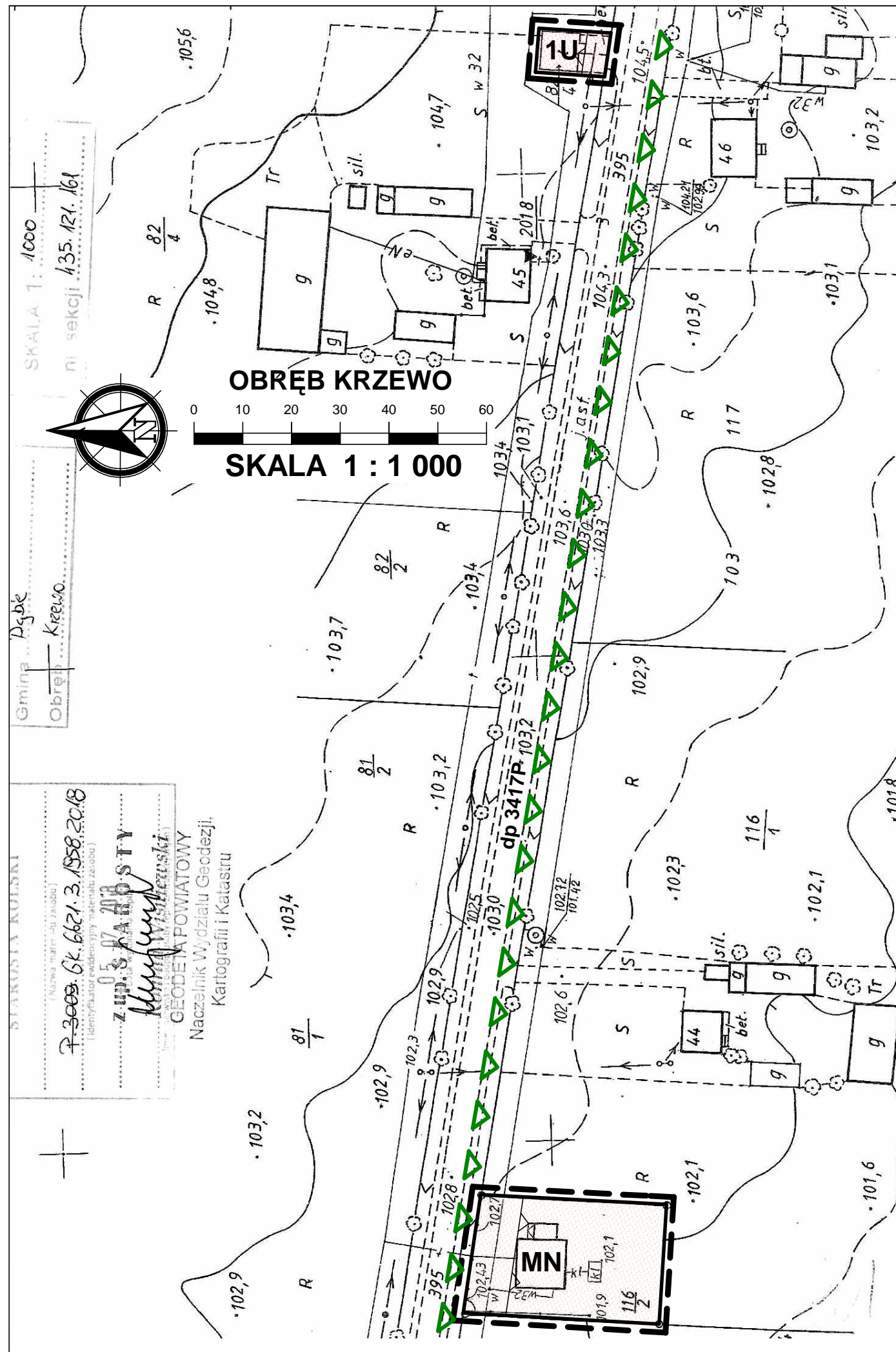
-  GRANICA OBSZARU OBJĘTEGO PLANEM
-  LINIE ROZGRANICZAJĄCE TERENY O RÓŻNYM PRZEZNACZENIU I RÓŻNYCH ZASADACH ZAGOSPODAROWANIA
-  NIEPRZEKACZALNE LINIE ZABUDOWY

-  TERENY ZABUDOWY USŁUGOWEJ
-  TERENY ZABUDOWY MIESZKANIOWEJ JEDNORODZINNEJ

OZNACZENIA WSKAZUJĄCE STAN PRAWNY WYNIKAJĄCY Z INNYCH PRZEPISÓW PRAWA, ELEMENTY INFORMACYJNE:

-    GRANICE OBSZARÓW NATURA 2000:
OBSZAR NATURA 2000 PRADOLINA WARSZAWSKO-BERLIŃSKA PLB100001
OBSZAR NATURA 2000 PRADOLINA BZURY-NERU PLH100006

dp 3417P OZNACZENIE DROGI POWIATOWEJ PRZYLEGAJĄCEJ DO GRANICY OBSZARU



STAROSTA KULSKI
Nazwa mapy (z tytułem)
P-3009. Gk. 6621.3.1958.20.18
(identyfikator ewidencyjny materiału zasobu)
Z up. S. K. A. H. O. S. T. Y.
05.07.2019
Krzewo
Krzewo
GEODETA POWIATOWY
Naczelnik Wydziału Geodezji,
Kartografii i Katastru