


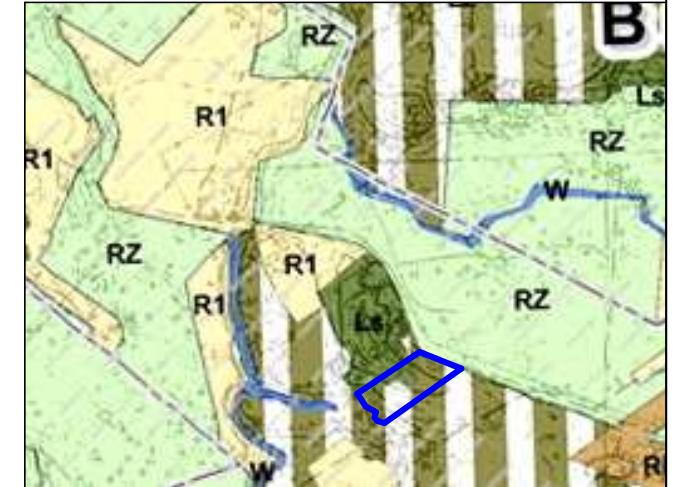


# ZMIANA MIEJSCOWYCH PLANÓW ZAGOSPODAROWANIA PRZESTRZENNEGO GMINY DĄBIE I MIASTA DĄBIE - ETAP VII






ZAŁĄCZNIK NR 39  
DO UCHWAŁY NR XVIII/157/2020 RADY MIEJSKIEJ W DĄBIU  
Z DNIA 25 MARCA 2020 R.

## WYRYS ZE STUDIUM UWARUNKOWAŃ I KIERUNKÓW ZAGOSPODAROWANIA PRZESTRZENNEGO GMINY DĄBIE SKALA 1 : 10 000

 OZNACZENIE GRANIC OBSZARU  
OBJĘTEGO ZMIANĄ PLANU  
MIEJSCOWEGO




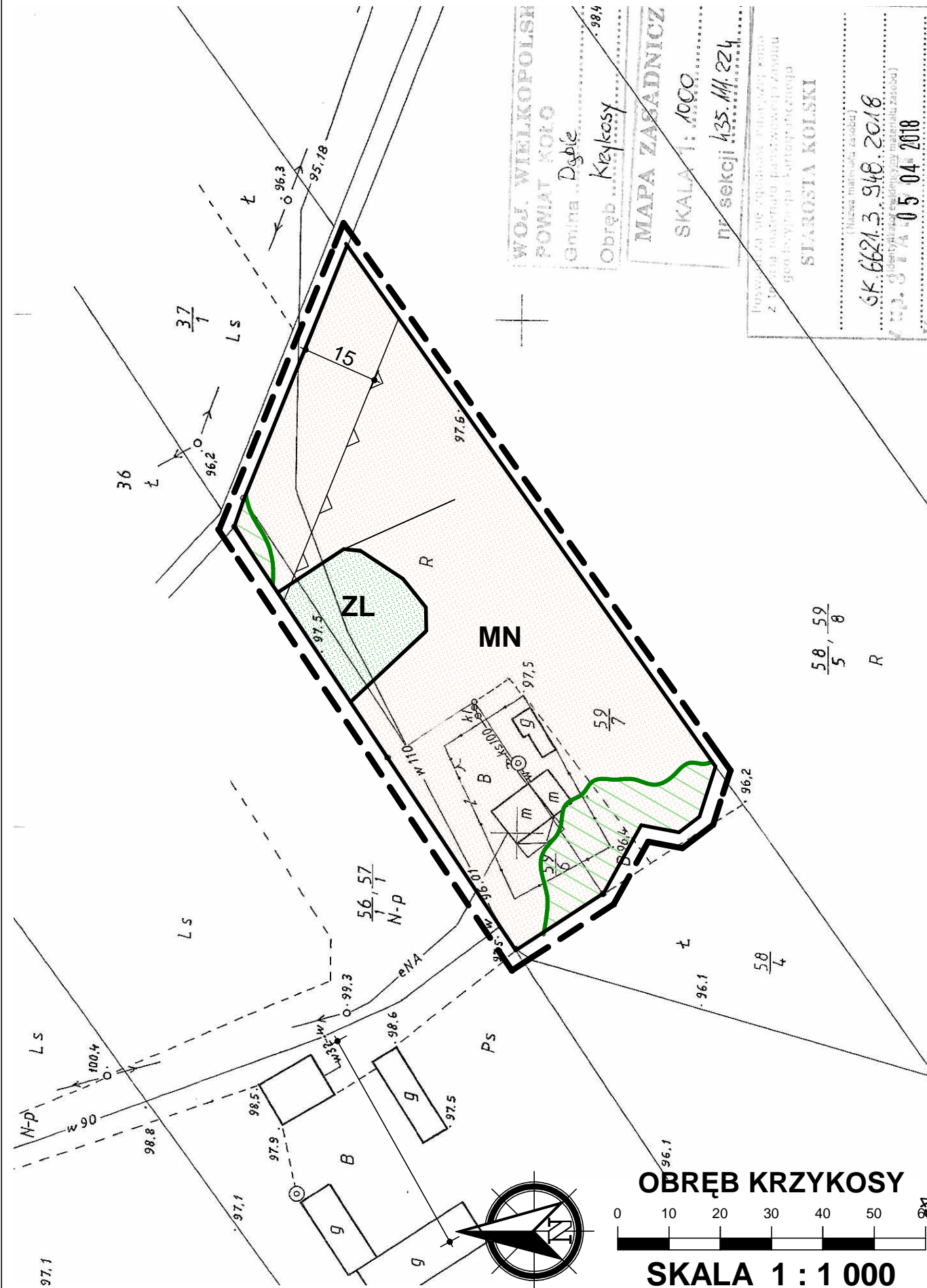
### OZNACZENIA

-  GRANICA OBSZARU OBJĘTEGO PLANEM
-  LINIE ROZGRANICZAJĄCE TERENY O RÓŻNYM PRZEZNACZENIU I RÓŻNYCH ZASADACH ZAGOSPODAROWANIA
-  NIEPRZEKRACZALNE LINIE ZABUDOWY
-  **MN** TERENY ZABUDOWY MIESZKANIOWEJ JEDNORODZINNEJ
-  **ZL** TERENY LASÓW I TERENY PRZEZNACZONE DO ZALESIENIA

OZNACZENIA WSKAZUJĄCE STAN PRAWNY WYNIKAJĄCY Z INNYCH PRZEPISÓW PRAWA,  
ELEMENTY INFORMACYJNE:

CAŁY OBSZAR ZNAJDUJE SIĘ W GRANICACH OBSZARU NATURA 2000:  
- DOLINA ŚRODKOWEJ WARTY PLB 300002

 OBSZAR NARAŻONY NA ZALANIE W PRZYPADKU ZNISZCZENIA LUB  
USZKODZENIA WAŁU PRZECIWPOWODZIOWEGO  
GŁĘBOKOŚĆ WODY  $h \leq 0,5$  m



WOJ. WIELKOPOLSKIE  
POWIAT KOŁO  
Gmina Dąbie  
Obręb Krzykosy  
MAPA ZASADNICZ  
SKALA 1: 1000  
nr sekcji 435. M. 224  
Opisana za w/w działkami i terenami  
z tytułem własności nieruchomości  
geo-technicznej i kartograficznej  
STAROSTA KOŁSKI  
(Nazwa materiału źródła)  
GK 6621.3.948.2018  
05 04 2018