

SOŁECKA STRATEGIA ROZWOJU WSI RZUCHÓW

w gminie Dąbie
na lata 2020 – 2025



Dokument sporządzony przez przedstawicieli Grupy odnowy wsi:

1. **Kazimierza Bilińskiego**
2. **Tadeusza Chwiałkowskiego**
3. **Renatę Chwiałkowską**
4. **Grażynę Budzińską**
5. **Anetę Zawadzka**

z udziałem moderatorów: *Magdaleny Fabiniak i Marii Nowak*

Luty 2020

SPIS TREŚCI

| | |
|---|-----------|
| 1. WPROWADZENIE | 3 |
| 2. KARTA DIAGNOZY ZAAWANSOWANIA ODNOWY WSI | 4 |
| 3. ANALIZA ZASOBÓW | 10 |
| 4. ANALIZA SWOT | 15 |
| 5. ANALIZA POTENCJAŁU ROZWOJOWEGO WSI | 17 |
| 6. WIZJA WSI | 20 |
| 7. PROGRAM DŁUGOTERMINOWY ODNOWY WSI | 21 |
| 8. PROGRAM KRÓTKOTERMINOWY ODNOWY WSI na OKRES – II lata | 24 |

*„Połączenie sił to początek,
pozostanie razem to postęp,
wspólna praca to sukces”*

Henry Ford

1. WPROWADZENIE

Sołecka Strategia Rozwoju jest efektem pracy mieszkańców wsi Rzuchów, biorących udział w warsztatach realizowanych w ramach regionalnego programu Urzędu Marszałkowskiego Województwa Wielkopolskiego: „Wielkopolska Odnowa Wsi 2013-2020”. W ramach programu wspierane są oddolne inicjatywy sołeckie zarówno w zakresie poprawy infrastruktury społecznej, ale także poprawy szeroko rozumianej jakości życia.

Odnowa wsi nie jest możliwa bez zaangażowania mieszkańców, dobrej współpracy sołectwa z gminą i organizacjami pozarządowymi działającymi na jego terenie, odpowiedzialności społeczności lokalnej za wspólnotę oraz solidarnej pracy na rzecz sołectwa. Niezwykle istotna w procesie odnowy wsi jest także umiejętność zidentyfikowania i wykorzystania czynników rozwoju lokalnego, zarówno zasobów ludzkich, przyrodniczych, kulturowych, surowcowych i majątkowych, jak też czynników wyróżniających. Temu służy właśnie proces partycypacyjnego budowania strategii sołeckiej, która ma wyznaczyć metody postępowania zmierzające do poprawy warunków życia mieszkańców, ochrony dziedzictwa kulturowego wsi i zachowania jej tożsamości. Strategia jest drogą do wytyczonego celu, stanu jaki zamierza osiągnąć sołectwo w określonej perspektywie czasowej. Jej celem jest skoordynowanie działań, właściwe ich zaplanowanie i wykorzystanie potencjału rozwojowego sołectwa, jego specyfiki i niepowtarzalnych walorów, przy jednoczesnym zachowaniu tożsamości i wartości związanych z życiem na wsi.

W procesie pracy nad strategią zrealizowane zostały następujące zadania:

- przeprowadzono wizję lokalną celem poznania zasobów sołectwa i zapoznania z grupą odnowy wsi;
- dokonano analizy zasobów i ustalono cechy wyróżniające;
- przeprowadzono analizę SWOT sołectwa i analizę potencjału rozwojowego;
- sformułowano wizję hasłową i opisową wsi oraz opracowano listę kluczowych zadań do realizacji w horyzoncie: krótkoterminowym oraz długoterminowym.

2. KARTA DIAGNOZY ZAAWANSOWANIA ODNOWY WSI

wraz ze sprawozdaniem z wizji w terenie

Gmina: Dąbie

Sołectwo: Rzuchów

Liczba mieszkańców: 433 osoby

| Faza odnowy | Zakres działań | * | Rozwój organizacyjny | * | Sterowanie rozwojem | * |
|----------------|--|---|---|---|---|---|
| A Inicjalna | brak działań | | istnieje tylko rada sołecka | | brak planowania działań w wymiarze całej wsi | |
| | działania fragment. lub dotyczące wąskiej grupy | | rozproszone działania organizacji | | | |
| | działania spontaniczne | | | | opracowanie planu i programu odnowy dla całej wsi | X |
| | porządkowanie wsi | X | zawiązana grupa odnowy wsi | X | | |
| | projekty startowe (z programu krótkoterminowego) | X | | | | |
| | przekonywanie mieszkańców do idei odnowy wsi i integrowanie wokół pierwszych przedsięwzięć | X | podjmuje się kroki na rzecz skoordynowania działań organizacji we wsi | | planowanie w krótkim horyzoncie czasowym | |

| | | | | | | |
|---|--------------|--|---|---|---|---|
| B | Początkowa | różnorodne projekty (z programu długoterminowego) nastawione na usunięcie podstawowych barier i zaspokojenie głównych potrzeb | | liczna grupa odnowy wsi (skupia przedstawicieli organizacji i instytucji) | systematyczne planowanie działań, (np. roczne plany rzeczowo-finansowe, kalendarze imprez) | |
| | | | | | | X |
| C | Zaawansowana | pobudzenie mieszkańców do odnowy własnych posesji | X | związane stowarzyszenie na rzecz rozwoju (odnowy) wsi | wykorzystywanie gminnych instrumentów wsparcia | X |
| | | | | | | |
| | | | | | | |
| | | | | | | |
| | | projekty jakościowo zmieniające kluczowe obszary życia oraz kształtujące strukturę wsi | | „koalicja” organizacji i instytucji na rzecz odnowy wsi | projektowanie działań (projekty) | |
| | | | | | | |
| | | | | | | |
| | | | | | | |
| | | projekty wyróżniające wieś, kształtuje się centrum wiejskie | | liczne stowarzyszenie odnowy wsi | systematyczne planowanie rozwoju (aktualizowanie planu i programu odnowy wsi) | |
| | | | | | | |
| | | | | | | |
| | | powszechne zaangażowanie mieszkańców w projekty publiczne | | animacja aktywności poszczególnych grup mieszkańców | rozwinięta komunikacja wewnętrzna | |
| | | | | | | |
| | | powszechna odnowa prywatnych posesji | | | promocja wsi | |

| | | | |
|-------------------------------|--|---|---|
| P Catościova | lokalnie oraz regionalnie powiązane ze sobą projekty wywołujące efekt synergiczny (nacisk na tworzenie miejsc pracy) | stowarzyszenie odnowy wsi instytucją rozwoju lokalnego (Centrum Aktywności Lokalnej) | kompleksowe i szczegółowe planowanie przestrzenne |
| | ukształtowane „centrum wiejskie” | rozwój wsi oparty na aktywności kluczowych grup mieszkańców (rolników, przedsiębiorców, młodzieży, kobiet) i stowarzyszeń | powszechny udział grup mieszkańców w strategicznym planowaniu rozwoju |
| | świadome kształtowanie czynników rozwoju (np. wykorzystania odnawialnych energii) | | rozwinięta promocja oraz komunikacja z otoczeniem |
| | projekty kreujące „wies tematyczną” | | instrumenty wsparcia działań prywatnych |
| | dostosowanie projektów prywatnych do programu odnowy wsi | | |

Wstaw X gdy spełnia warunek

Sprawozdanie z wizji w terenie

Wizję lokalną przeprowadzono w sołectwie Rzuchów w dniu: 30.01.2020 roku
 Uczestnicy: – Róża Świątek, Sylwester Świątek, Tadeusz Chwiakowski, Kazimierz Biliński

Sołectwo Rzuchów położone jest w województwie wielkopolskim, w powiecie kolskim, w północno-zachodniej części gminy Dąbie, w dorzeczu rzeki Ner i Warty. W latach 1975-1998 miejscowość położona była w województwie konińskim. Wieś rozciąga się wzdłuż drogi wojewódzkiej nr 473, która łączy Łask z Kołem. Położona jest przy autostradzie. Jest to jedna z największych wsi gminy Dąbie, zarówno pod względem powierzchni jak i liczby ludności. Wieś cechuje znaczne rozrzucenie – ok. 17 km dróg sołeckich. Istnieją tu następujące podstawowe jednostki osadnicze: Rzuchów, Rzuchów Kolonia, Rzuchów Pólko, Rzuchów Budki, Kuligowice, Rzuchów Dębina oraz Rzuchów Bachorza. Przez wieś przepływa rzeka Ner, leżąca na terenie obszaru Natura 2000 i rzeka Warta. Znajdują się tu cieki wodne: Tralalka i Czarna Struga, a także stawy. Powierzchnię wsi stanowią grunty orne klasy IV – VI, użytki zielone oraz lasy.

Na terenie wsi znajduje się ponad 20 kapliczek i dwa krzyże. Na terenie Lasu Rzuchońskiego znajduje się pomnik ku czci osób pomordowanych przez niemieckich nazistów oraz muzeum byłego niemieckiego obozu zagłady. Niemiecki obóz zagłady Kulmhof był miejscem największego ludobójstwa na terenie Wielkopolski w czasie II wojny światowej, a zarazem pierwszym obozem zagłady na okupowanych przez III Rzeszę ziemiach polskich. Został założony w grudniu 1941 r. Dziś jest często odwiedzany zarówno przez turystów, jak i przez ludność żydowską.

Wieś charakteryzuje krajobraz typowo rolniczy, w dużej części o zwartej zabudowie zagrodowej. Dostrzegalna jest dbałość mieszkańców o otoczenie własnych posesji. Wieś jest zwodociągowana, nie ma natomiast kanalizacji. Główna droga jest dobrze utrzymana, ale istnieją jeszcze gruntowe drogi gminne. W Rzuchowie znajdują się przystanki autobusowe, sklep oraz parkingi – przed świetlicą wiejską i przed muzeum.

Na infrastrukturę społeczną składa się: świetlica, teren przy świetlicy, boisko za świetlicą.

We wsi aktywnie działa Grupa Odnowy Wsi, OSP oraz KGW.

Z przeprowadzonej wizji w terenie sporządzono dokumentację fotograficzną.

Data: 30.01.2020 roku

Sporządzili: Magdalena Fabiniak i Maria Nowak



Pomnik ku czci osób pomordowanych w Lesie Rzuchowskim




Teren za świetlicą



Krzyż przydrożny



Droga wojewódzka



Świetlica Rzuchów

3. ANALIZA ZASOBÓW

Celem analizy zasobów jest określenie posiadanych zasobów zarówno ludzkich, przyrodniczych, kulturowych, surowcowych i majątkowych, jak też czynników wyróżniających, które można obecnie, bądź w przyszłości wykorzystać w realizacji przedsięwzięć zmierzających do odnowy wsi.

| ANALIZA ZASOBÓW – część I | | | | | |
|---------------------------|---|---|--|------|--------------|
| RODZAJ ZASOBU* | | Opis (nazwanie) zasobu jakim wieś dysponuje | Znaczenie zasobu (odpowiednio wstaw X) | | |
| | | | MAŁE | DUŻE | WYRÓŻNIAJĄCE |
| PRZYRODNICZY | walory krajobrazu, rzeźby terenu | Obszar głównie równinny | | X | |
| | stan środowiska | Stan środowiska dość dobry | | X | |
| | walory klimatu | Klimat umiarkowany. Zmienne stany pogodowe | | X | |
| | walory szaty roślinnej | Zbiorowiska leśne, użytki zielone | X | | |
| | cenne przyrodniczo obszary lub obiekty | NATURA 2000 Dolina Środkowej Warty | | | X |
| | świat zwierzęcy (ostoje, siedliska) | Zwierzyna leśna, m.in.: sarny, zające, dziki oraz bażanty, łabędzie | | X | |
| | wody powierzchniowe (cieki, rzeki, stawy) | Rzeki Ner, Warta, cieki wodne: Tralalka i Czarna Struga, a także stawy | | | X |
| | wody podziemne | Nie zidentyfikowano | | | |
| | gleby | Urozmaicone: od IV do VI klasy | | X | |
| | kopaliny | Nie zidentyfikowano | | | |
| | walory geotechniczne | Nie zidentyfikowano | | | |
| KULTUROWY | walory architektury | Architektura jednorodzinna, zagrodowa, pomnik ku czci osób pomordowanych przez niemieckich nazistów oraz muzeum byłego niemieckiego obozu zagłady | | | X |
| | walory przestrzeni wiejskiej publicznej | Świetlica | | X | |
| | walory przestrzeni wiejskiej prywatnej | Zadbane domostwa i obejścia, z przydomowymi ogrodami | | X | |

| | | | | |
|---------------------------------------|--|--|---|---|
| zabytki i pamiątki historyczne | Pomnik ku czci osób pomordowanych przez niemieckich nazistów oraz muzeum byłego niemieckiego obozu zagłady | | | X |
| osobliwości kulturowe | Tradycyjne marsze pamięci, organizowane w celu upamiętnienia straconych w Lesie Rzuchowskim podczas II wojny Światowej | | | X |
| miejsca, osoby i przedmioty kultu | Ponad 20 kapliczek, 2 krzyże przydrożne | | | X |
| święta, odpusty, pielgrzymki | Parafialny odpust, organizacja pielgrzymek pątniczych | | X | |
| tradycje, obrzędy, gwara | Udział w tradycyjnych dożynkach parafialnych i gminnych, wypłacanie wieńcy przez mieszkańców, tradycyjnie organizowane zawody wędkarskie i udział w zawodach OSP, marsze pamięci | | | X |
| legandy, podania i fakty historyczne | Podania dotyczące nazw miejscowości, „Krzyże przydrożne, kapliczki i figury wolnostojące na terenie gminy Dąbie” autorstwa Adama Grabowskiego | | | X |
| przekazy literackie | „Krzyże przydrożne, kapliczki i figury wolnostojące na terenie gminy Dąbie” autorstwa Adama Grabowskiego | | X | |
| ważne postacie i przekazy historyczne | Publikacje dotyczące Obozu Zagłady „KULMHOF AM NER” | | | X |
| specyficzne nazwy | Rzuchów, Rzuchów Kolonia, Rzuchów Pólko, Rzuchów Budki, Kuligowiec, Rzuchów Dębina oraz Rzuchów Bachorza | | X | |
| specyficzne potrawy | Kaczka po rzuchowsku, Dzik z Rzuchowskiego Lasu | | | X |
| dawne zawody | Szesc, pszczelarz | | X | |
| zespoły artystyczne, twórcy | Nie zidentyfikowano | | | |

| ANALIZA ZASOBÓW – część II | | | | | |
|----------------------------|--|--|---|------|--------------|
| RODZAJ ZASOBU | | Opis (nazwanie) zasobu jakim wieś dysponuje | Znaczenie zasobu (odpowiednio wstaw X) | | |
| | | | MAŁE | DUŻE | WYRÓŻNIAJĄCE |
| OBIEKTY I TERENY | działki pod zabudowę mieszkaniową | Własność prywatna | | X | |
| | działki pod domy letniskowe | Nie zidentyfikowano | | | |
| | działki pod zakłady usługowe i przemysł | Nie zidentyfikowano | | | |
| | pustostany mieszkaniowe | Kilka prywatnych | X | | |
| | pustostany poprzemysłowe | Nie zidentyfikowano | | | |
| | tradycyjne nieużytkowane obiekty gospodarskie (stodoły, spichlerze, kuźnie, młyny, itp.) | Nie zidentyfikowano | | | |
| INFRASTRUKTURA SPOŁECZNA | placze publicznych spotkań, festynów | Plac przy świetlicy, boisko przy świetlicy | | X | |
| | sale spotkań, świetlice, kluby | Świetlica | | X | |
| | miejsca uprawiania sportu | Boisko przy świetlicy | | X | |
| | miejsca rekreacji | Teren przy świetlicy, boisko | | X | |
| | ścieżki rowerowe, szlaki turystyczne | Szlak rowerowy przy wałach | | X | |
| | szkoły | Nie zidentyfikowano | | | |
| | przedszkola | Nie zidentyfikowano | | | |
| | biblioteki | Nie zidentyfikowano | | | |
| | placówki opieki społecznej | Nie zidentyfikowano | | | |
| | placówki służby zdrowia | Nie zidentyfikowano | | | |

| | | | | | |
|------------------------------------|--|--|---|-------------|---------------------|
| INFRASTRUKTURA TECHNICZNA | wodociąg, kanalizacja | Wieś zwodociągowana | | X | |
| | drogi (nawierzchnia, oznakowanie, oświetlenie) | Droga wojewódzka – stan dobry, pozostałe zadowalający, w części zły, część dróg gruntowych. Oświetlenie niewystarczające, oznakowanie dróg dobre | | X | |
| | chodniki, parkingi | Parking przy świetlicy i muzeum | | X | |
| | sieć telefoniczna i dostępność Internetu | Internet ogólnodostępny | | X | |
| | telefon komórkowa | Dostęp do istniejących sieci – różni operatorzy, zasięg dobry | | X | |
| | Internet szerokopasmowy | Nie zidentyfikowano | | | |
| | transport publiczny: a) kolej (przystanki) b) autobus (przystanki) | a) Nie zidentyfikowano | | | |
| | | b) przystanki autobusowe | | X | |
| inne | Nie zidentyfikowano | | | | |
| ANALIZA ZASOBÓW – część III | | | | | |
| RODZAJ ZASOBU | | Opis (nazwanie) zasobu jakim wieś dysponuje | Znaczenie zasobu (odpowiednio wstaw X) | | |
| | | | MAŁE | DUŻE | WYRÓZNIAJĄCE |
| GOSPODARKA, ROLNICTWO | miejsca pracy (gdzie, ile?) | 14 zarejestrowanych podmiotów gospodarczych, gospodarstwa rolne | | X | |
| | znane firmy produkcyjne i zakłady usługowe i ich produkty | Nie zidentyfikowano | | | |
| | gastroonomia | Nie zidentyfikowano | | | |
| | miejsca noclegowe | Nie zidentyfikowano | | | |
| | gospodarstwa rolne | Prywatne średnie gospodarstwa rolne | X | | |
| | uprawy hodowle | Uprawy zbóż, kukurydzy i ziemniaków | | X | |

| | | | | | |
|---|--|---|---|---|--|
| | możliwe do wykorzystania odpady produkcyjne | Nie zidentyfikowano | | | |
| | zasoby odnawialnych energii | Liczne indywidualne instalacje fotowoltaiczne | | X | |
| ŚRODKI FINANSOWE I POZYSKIWANIE FUNDUSZY | środki udostępniane przez gminę i/lub powiat | Fundusz Sołecki | | X | |
| | środki wypracowywane | Praca własna przy różnych przedsięwzięciach, środki wypracowane przez KGW | | X | |
| MIESZKAŃCY (KAPITAŁ SPOŁECZNY I LUDZKI) | autorytety i znane postacie we wsi | Nie zidentyfikowano | | | |
| | krajanie znani w regionie, w kraju i zagranicą | Nie zidentyfikowano | | | |
| | osoby o specyficznej lub ważnej wiedzy i umiejętnościach, m.in. studenci | Duża liczba studentów | X | | |
| | przedsiębiorcy, sponsorzy | Radny, sołtys, mieszkańcy wsi | | X | |
| | osoby z dostępem do Internetu i umiejętnościami informatycznych | Wszyscy mieszkańcy posiadają dostęp do Internetu. Młodzi ludzie posiadają duże umiejętności informatyczne | | X | |
| | pracownicy nauki | Nie zidentyfikowano | | | |
| | związki i stowarzyszenia | OSP, KGW | | X | |
| | kontakty zewnętrzne (np. z mediami) | Nie zidentyfikowano | | | |
| | współpraca zagraniczna i krajowa | Nie zidentyfikowano | | | |

| | | | | | |
|------------------------------|----------------------------|--|--|---|--|
| INFORMACJE DOSTĘPNE O WSI | publikatory, lokalna prasa | „Krzyże przydrożne, kapliczki i figury wolnostojące na terenie gminy Dąbie” autorstwa Adama Grabowskiego | | X | |
| | książki, przewodniki | Nie zidentyfikowano | | | |
| | strony www | Nie zidentyfikowano | | | |

Zasoby – wszelkie elementy materialne i niematerialne wsi i związanego z nią obszaru, które mogą być wykorzystane obecnie ładź w przyszłości w realizacji publicznych bądź prywatnych przedsięwzięć odnowy wsi. Zwrócić uwagę na elementy specyficzne i rzadkie (wyróżniające wieś).
Opracowanie: Ryszard Wilczyński

4. ANALIZA SWOT

Analiza SWOT jest jednym z podstawowych narzędzi używanych przy tworzeniu strategii. Jej wielką zaletą jest uniwersalność oraz fakt, iż do jej wykonania nie potrzeba fachowej wiedzy ani umiejętności analitycznych – konieczny jest natomiast obiektywizm oraz umiejętność spojrzenia na własne sołectwo trzeźwo i z dystansem. Dokonanie analizy SWOT pozwala na określenie uwarunkowań, które będą wzięte po uwagę przy realizacji konkretnych działań.

- analizując silne i słabe strony, przyjmowano je jako cechy wewnętrzne obszaru, zależne od mieszkańców, na które można wpływać i je zmieniać;
- szanse i zagrożenia opisują otoczenie zewnętrzne, na które mieszkańcy nie mają wpływu, ale które bezwzględnie mają związek z obecną sytuacją obszaru i mają lub mogą mieć w przyszłości znaczenie dla jego sytuacji.

Czynniki wewnętrzne pozytywne – **silne strony**, atuty wyróżniające sołectwo (ludzie, środki, tradycja i in.),

Czynniki wewnętrzne negatywne – **słabe strony**, będące konsekwencją ograniczeń zasobów.

Czynniki zewnętrzne pozytywne – **szanse**, korzystne tendencje w otoczeniu zewnętrznym danego sołectwa, które właściwie wykorzystane mogą stanowić impuls rozwojowy.

Czynniki zewnętrzne negatywne – **zagrożenia**, niekorzystne tendencje w otoczeniu zewnętrznym, które mogą być barierą dla rozwoju sołectwa.

| <p style="text-align: center;">SILNE STRONY (atuty wewnętrzne)</p> | <p style="text-align: center;">SŁABE STRONY (słabości wewnętrzne)</p> |
|--|---|
| <ol style="list-style-type: none"> 1. Wieś jest zwodociągowana; - S 2. Dobry stan drogi wojewódzkiej; - S 3. Istniejące, częściowe oświetlenie; - S 4. Zadbane posesje; - S 5. Istniejący teren do zagospodarowania za świetlicą wiejską; - S 6. Istniejące boisko przy świetlicy; - S 7. Parkingi przy świetlicy i muzeum; - S 8. Funkcjonująca świetlica; - S 9. Szlak rowerowy przy wałach; - S 10. Sklep wielobranżowy; - S 11. Aktywnie działająca Grupa Odnowy Wsi; - J 12. Aktywnie działające OSP i KGW; - J 13. Aktywność niektórych mieszkańców wsi we wspólnym działaniu i chęć podejmowania wspólnych inicjatyw społecznych (organizacja imprez); - J 14. Pomnik ku czci osób pomordowanych przez niemieckich nazistów oraz muzeum byłego niemieckiego obozu zagłady; - T 15. Współpraca mieszkańców przy wyplataniu wieńcy dożynkowych; - T 16. Ponad 20 kapliczek i 2 krzyże; - T 17. Atrakcyjny krajobraz przyrodniczy – dorzecze rzeki Ner i bliskość rzeki Warta; - T 18. Kulturowanie tradycyjnych dożynek; - T 19. Dobre warunki do odpoczynku; - B 20. Duże tereny leśne, bogate w grzyby; - B 21. Dostępność świeżych produktów rolnych (jajka, mleko, warzywa, miód); - B | <ol style="list-style-type: none"> 1. Niezadawalający stan nawierzchni dróg asfaltowych; - S 2. Część dróg gruntowych; - S 3. Niewystarczające oświetlenie sołectwa; - S 4. Niewystarczająca dbałość o środowisko – sołectwo nie jest skanalizowane; - S 5. Niewystarczająco wyposażona sala świetlicy; - S 6. Niezadawalający stan techniczny świetlicy wiejskiej – dachu, ścian i podłóg; - S 7. Nieogrodzony teren świetlicy wiejskiej; - S 8. Nieodpowiednia temperatura powietrza w świetlicy wiejskiej; - S 9. Niewystarczająco zagospodarowany w infrastrukturę integracyjną i rekreacyjną teren za świetlicą; - S 10. Niewystarczająca oferta kulturalna; - J 11. Niewystarczająca oferta sportowa i rekreacyjna; - J 12. Niewystarczająca integracja w wymiarze całej wsi; - J 13. Niewystarczające zaangażowanie mieszkańców w dbałość o zachowanie tradycji i kultury oraz tożsamość w wymiarze całej wsi; - T 14. Niewystarczająca oferta kulturowania dziedzictwa kulturowego wsi; - T 15. Niska klasa gleb; - B 16. Niewystarczająca promocja sołectwa; - B |

| <p style="text-align: center;">SZANSE (okazje zewnętrzne płynące z otoczenia)</p> | <p style="text-align: center;">ZAGROŻENIA (zagrożenia płynące z otoczenia)</p> |
|--|---|
| <ol style="list-style-type: none"> 1. Możliwość wykorzystania środków z Funduszu Sołeckiego na rozwój wsi; - S 2. Możliwość pozyskania środków na rozwój sołectwa ze źródeł zewnętrznych, w tym z WOW na rozwój infrastruktury; - S 3. Korzystne usytuowanie komunikacyjne – bliskość autostrady A2; - J 4. Możliwość pozyskania środków na działania zmierzające do zwiększenia poczucia wspólnoty z Lokalnej Grupy Działania „Solna Dolina”; - J 5. Wsparcie władz Gminy w rozwój społeczny sołectwa; - J 6. Bliskość miasta powiatowego z dobrą ofertą edukacyjną; - J 7. Ogólnokrajowy rozwój turystyki regionalnej, zwiększenie zainteresowania miejscowymi zasobami naturalnymi i historycznymi; T 8. Postępujący trend dbałości o dziedzictwo kulturowe i środowisko naturalne; - T 9. Położenie wsi w pobliżu terenów miejskich – dostępność dla osób chcących wypoczywać na łonie natury – możliwość dywersyfikacji dochodów - B 10. Rozwój przedsiębiorczości; – B 11. Korzystne warunki umożliwiające sprzedaż bezpośrednią; - B | <ol style="list-style-type: none"> 1. Ograniczone możliwości finansowania inwestycji oraz duża kapitałochłonność potrzebnej infrastruktury; - S 2. Zagrożenia powodziowe; - J 3. Biurokracja w pozyskiwaniu środków finansowych na rozwój wsi; - J 4. Rosnące koszty utrzymania; - J 5. Migracja młodych i wykształconych mieszkańców; - J 6. Utrudniona i niestabilna formalnie procedura pozyskiwania środków zewnętrznych na przedsiębiorczość; – B 7. Niestabilność prawna; - B 8. Zmieniające się przepisy prawne; - B |

5. ANALIZA POTENCJAŁU ROZWOJOWEGO WSI

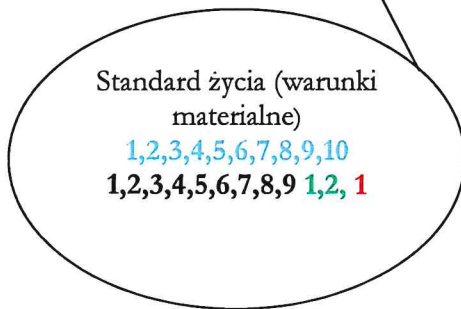
Analiza potencjału rozwojowego wsi pozwala na określenie wzajemnych powiązań i wpływów czynników zdefiniowanych w analizie SWOT. Bada oddziaływanie czynników wewnętrznych na zewnętrzne oraz zewnętrznych na wewnętrzne. Analiza potencjału dokonywana jest w czterech obszarach:

1. **Standard życia (czynniki materialne).**
2. **Jakość życia (czynniki niematerialne).**
3. **Tożsamość wsi, wartości życia wiejskiego.**
4. **Byt (możliwości ekonomiczne).**

| | |
|--------------|------------|
| silne strony | szanse |
| słabe strony | zagrożenia |

| | |
|----|---|
| 10 | 2 |
| 9 | 1 |

(+/+)



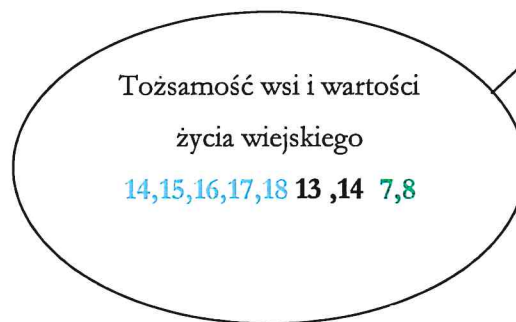
| | |
|---|---|
| 3 | 4 |
| 3 | 4 |

(=/=)



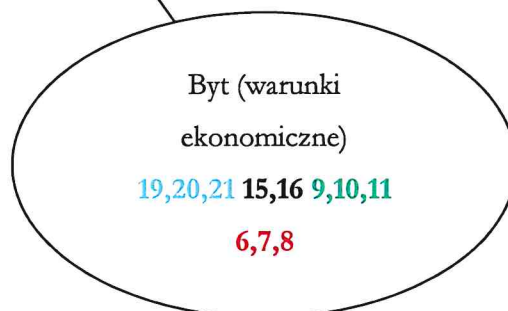
| | |
|---|---|
| 5 | 2 |
| 2 | 0 |

(+/+)



| | |
|---|---|
| 3 | 3 |
| 2 | 3 |

(+/=)



Standard życia: Silne strony wraz z szansami w zestawieniu ze słabymi stronami i zagrożeniami pozostają w stosunku 12/10. Korzystnie kształtuje się również obszar wewnętrzny – stosunek 10/9. Szanse do zagrożeń pozostają w stosunku 2/1. Obszar całościowo na plus. Sołectwo posiada zaplecze w zakresie infrastruktury technicznej i społecznej. Część dróg jest gruntowych, niezadowolający jest także stan nawierzchni na drogach asfaltowych. Doposażenia i modernizacji, w tym instalacji klimatyzatora, wymaga świetlica. Teren wokół świetlicy jest niezagospodarowany. Szansą dla sołectwa są możliwości pozyskania środków finansowych na rozwój sołectwa ze środków zewnętrznych, w tym z WOW oraz wykorzystanie Funduszu Sołeckiego.

Jakość życia: Obszar wewnętrzny pozostaje w stosunku 3/3, a zewnętrzny - 4/4. Silne strony wraz z szansami w zestawieniu ze słabymi stronami i zagrożeniami pozostają w stosunku 7/7. Obszar całościowo neutralny. Na uwagę zasługuje aktywność niektórych mieszkańców oraz KGW i OSP. Problemem mieszkańców jest niewystarczająca oferta kulturalna, sportowa i rekreacyjna oraz niewystarczająca integracja mieszkańców w wymiarze całej wsi. Szansą dla sołectwa jest wsparcie władz gminy oraz możliwość pozyskania środków na działania zmierzające do zwiększenia poczucia wspólnoty z Lokalnej Grupy Działania „Solna Dolina”. Poprawa oferty rekreacyjno-integracyjnej i jakości życia jest szansą na ograniczenie zagrożenia w postaci migracji młodych ludzi z terenu sołectwa.

Tożsamość wsi, wartości życia wiejskiego: Czynniki wewnętrzne kształtują się w stosunku 5/2, obszar zewnętrzny również jest na plus - 2/0. Korzystnie kształtuje się stosunek silnych stron wraz z szansami w zestawieniu ze słabymi stronami i zagrożeniami - 7/2. Obszar całościowo na plus. Na uwagę zasługuje atrakcyjny krajobraz przyrodniczy – dorzecze rzeki Ner i bliskość rzeki Warta oraz dbałość mieszkańców o wygląd własnych posesji. Na terenie sołectwa znajduje się pomnik ku czci osób pomordowanych przez niemieckich nazistów oraz muzeum byłego niemieckiego obozu zagłady. Miejsce to jest licznie odwiedzane zarówno przez turystów, jak i przez ludność żydowską. Zaangażowanie mieszkańców w dbałość o zachowanie tradycji i kultury oraz tożsamość w wymiarze całej wsi jest niewystarczające, niewystarczająca jest także oferta kultywowania dziedzictwa kulturowego. Szansą dla wsi jest ogólnokrajowy rozwój turystyki regionalnej, zwiększenie zainteresowania miejscowymi zasobami naturalnymi i historycznymi oraz postępujący trend dbałości o dziedzictwo kulturowe i środowisko naturalne.

Byt: Czynniki wewnętrzne pozostają w stosunku 3/2, czynniki zewnętrzne - 3/3. Silne strony wraz z szansami w zestawieniu ze słabymi stronami i zagrożeniami pozostają w stosunku 6/5. Sołectwo jest atrakcyjnie położone w pobliżu terenów miejskich – dostępność dla osób chcących wypoczywać na łonie natury – możliwość dywersyfikacji dochodów, co przy niskiej klasie gleb ma duże znaczenie. Niewystarczająca jest promocja wsi. Szansą dla sołectwa jest rozwój przedsiębiorczości.

6. WIZJA WSI

Rzuchów – kultura i piękna natura

Rzuchów to wieś z pięknymi posesjami, nowoczesną infrastrukturą techniczną, zapewniającą bezpieczeństwo i komfort życia. Mieszkańcy wolny czas spędzają wspólnie na zagospodarowanych, dobrze wyposażonych terenach rekreacyjnych przy nowoczesnej świetlicy, korzystają także aktywnie z wytyczonych szlaków rowerowych. Ich życie towarzyskie koncentruje się również w wyremontowanej świetlicy, gdzie dzięki instalacji klimatyzatora przez cały rok odbywają się spotkania, warsztaty i zabawy. Mieszkańcy wsi chętnie kultywują tradycje, obrzędy i zwyczaje lokalne, angażując w nie swoje siły i zapał. Organizują także marsze pamięci, w celu upamiętnienia osób pomordowanych w Lesie Rzuchowskim.

Rzuchów jest atrakcyjnym miejscem do życia i wypoczynku, przyjaznym drobnej przedsiębiorczości. Otwartym zarówno na turystów jak i nowych mieszkańców.

7. PROGRAM DŁUGOTERMINOWY ODNOWY WSI

Wizja wsi (hasłowa): Rzuchów – kultura i piękna natura

| I. Plan rozwoju | | II. Program rozwoju | |
|---|--|---|--|
| 1. CELE | 2. Co nam pomoże osiągnąć cele? (zasoby, silne strony, | 3. Co nam może przeszkodzić? (słabe strony, zagrożenia) | Projekty, przedsięwzięcia jakie wykonamy? |
| Co trzeba osiągnąć by urzeczywistnić wizję naszej wsi? | ZASOBY: których użyjemy ATUTY: silne strony i szanse jakie wykorzystamy | BARIERY: Słabe strony jakie wyeliminujemy Zagrożenia jakich unikniemy | |
| A. TOŻSAMOŚĆ WSI I WARTOŚCI ŻYCIA WIEJSKIEGO | | | |
| 1. Zwiększenie poczucia tożsamości kulturowej i zainteresowania tradycją. | Funkcjonująca świetlica, aktywnie działająca Grupa Odnowy Wsi, OSP i KGW, aktywność niektórych mieszkańców wsi we wspólnym działaniu i chęć podejmowania wspólnych inicjatyw społecznych, pomnik ku czci osób pomordowanych oraz muzeum byłego niemieckiego obozu zagład, współpraca mieszkańców przy wyplataniu wieniec dożynkowych, ponad 20 kapliczek i 2 krzyże, atrakcyjny krajobraz, Fundusz Sołecki, wsparcie władz gminnych. | Niewystarczające zaangażowanie mieszkańców w dbałość o zachowanie tradycji i kultury oraz tożsamość w wymiarze całej wsi, niewystarczająca oferta kultywowania dziedzictwa kulturowego wsi. | 1.1 Udział w dożynkach gminnych i regionalnych. 1.2 Udział w Jarmarkach Produktu Lokalnego, Partnerstwa i Dobrych Praktyk. 1.3 Budowa ołtarzy na Boże Ciało. 1.4 Kultywowanie nabożeństw majowych przy kapliczkach. 1.5 Organizacja warsztatów kulinarnych kuchni tradycyjnej. 1.6 Organizacja warsztatów bożonarodzeniowych, w tym z wykonywania stroików świątecznych. 1.7 Organizacja warsztatów wielkanocnych – tradycja na rzuchowskim stole. 2.1 Międzypokoleniowe spotkania z udziałem dzieci i młodzieży poświęcone historii miejscowości. 2.2 Organizacja marszów pamięci upamiętniających osoby pomordowane w Lesie Rzuchowskim. |
| 2. Wzrost zainteresowania mieszkańców historią sołectwa i zacieśnienie więzi międzypokoleniowych. | | | |

B. STANDARD ŻYCIA

| | | | |
|--|--|---|---|
| <p>1. Modernizacja i rozwój infrastruktury społecznej i rekreacyjno-wypoczynkowej.</p> <p>2. Poprawa stanu infrastruktury technicznej.</p> | <p>Istniejący teren do zagospodarowania za świetlicą wiejską, boisko przy świetlicy, świetlica, aktywnie działająca Grupa Odnowy Wsi, OSP i KGW, aktywność niektórych mieszkańców wsi, możliwość wykorzystania środków z Funduszu Sołeckiego na rozwój wsi, możliwość pozyskania środków na rozwój sołectwa ze źródeł zewnętrznych, w tym z WOW na rozwój infrastruktury, wsparcie władz gminnych.</p> | <p>Niezadawalający stan nawierzchni dróg asfaltowych, drogi gruntowe, niewystarczające oświetlenie sołectwa, brak kanalizacji, niewystarczająco doposażona sala świetlicy, niezadawalający stan techniczny świetlicy wiejskiej, nieogrodzony teren świetlicy wiejskiej, nieodpowiednia temperatura w świetlicy wiejskiej – konieczność instalacji klimatyzatora, niewystarczająco zagospodarowany w infrastrukturę integracyjną i rekreacyjną teren za świetlicą.</p> | <p>1.1 Budowa placu zabaw i zagospodarowanie terenu przy świetlicy.</p> <p>1.2 Remont i modernizacja świetlicy wiejskiej wraz z wymianą dachu oraz instalacją paneli fotowoltaicznych i klimatyzatora.</p> <p>1.3 Ogrodzenie terenu przy świetlicy.</p> <p>1.4 Budowa siłowni zewnętrznej.</p> <p>1.5 Budowa altany grillowej na placu przy świetlicy.</p> <p>2.1 Poprawa stanu dróg gminnych.</p> <p>2.2 Pokrycie asfaltem dróg gruntowych.</p> <p>2.3 Wytyczenie ścieżki rowerowej.</p> <p>2.4 Instalacja brakującego oświetlenia.</p> <p>2.5 Budowa przydomowych oczyszczalni ścieków.</p> |
|--|--|---|---|

C. JAKOŚĆ ŻYCIA

| | | | |
|--|--|--|---|
| <p>1. Wzrost aktywności, i międzypokoleniowej integracji sąsiedzkiej.</p> <p>2. Zwiększenie poczucia bezpieczeństwa i kultywowanie zdrowego stylu życia mieszkańców sołectwa</p> | <p>Istniejący teren za świetlicą wiejską, boisko przy świetlicy, świetlica, aktywnie działająca Grupa Odnowy Wsi, OSP i KGW, aktywność niektórych mieszkańców wsi, możliwość wykorzystania środków z Funduszu Sołeckiego na rozwój wsi, możliwość pozyskania środków na rozwój sołectwa ze źródeł zewnętrznych, w tym z WOW i LGD „Solna Dolina”, wsparcie władz gminnych.</p> | <p>Niewystarczająca oferta kulturalna, niewystarczająca oferta sportowa i rekreacyjna, niewystarczająca integracja w wymiarze całej wsi.</p> | <p>1.1 Organizacja wycieczki integracyjnej.</p> <p>1.2 Organizacja zabawy choinkowej dla dzieci.</p> <p>1.3 Organizacja warsztatów tanecznych i wokalnych.</p> <p>1.4 Organizacja wyjazdów do kina i teatru.</p> <p>1.5 Organizacja imprez okolicznościowych, np.: Dzień Dziecka, Dzień Kobiet.</p> <p>1.6 Organizacja kursów i warsztatów edukacyjnych dla dorosłych i dzieci, m.in. zajęć z rękodzieła, kulinarnych, szydełkowania itp.</p> <p>2.1 Kurs samoobrony.</p> <p>2.2 Organizacja kursów pierwszej pomocy.</p> <p>2.3 Organizacja warsztatów nordic walking.</p> <p>2.4 Organizacja warsztatów zumbi i fitness.</p> <p>2.5 Organizacja kursów zdrowego żywienia.</p> |
|--|--|--|---|

D. BYT

1. Zwiększenie przedsiębiorczości mieszkańców oraz umiejętności dywersyfikacji dochodów.

2. Wypromowanie walorów turystycznych i rekreacyjnych sołectwa.

Dobre warunki do odpoczynku, duże tereny leśne, bogate w grzyby, ogólnokrajowy rozwój turystyki regionalnej, zwiększenie zainteresowania miejscowymi zasobami naturalnymi i historycznymi, położenie wsi w pobliżu terenów miejskich – dostępność dla osób chcących wypoczywać na łonie natury – możliwość dywersyfikacji dochodów, rozwój przedsiębiorczości, korzystne warunki umożliwiające sprzedaż bezpośrednio.

Utrudniona i niestabilna formalnie procedura pozyskiwania środków zewnętrznych na przedsiębiorczość, migracja młodych i wykształconych mieszkańców, niestabilność prawna, zmieniające się przepisy prawne, niewystarczająca promocja sołectwa, niska klasa gleb.

- 1.1 Warsztaty branżowe – kursy florystyczne.
- 1.2 Kursy stylizacji i wizażu.
- 1.3 Kursy carvingu.
- 1.4 Warsztaty w zakresie pisania i realizacji projektów.
- 1.5 Szkolenie z zakresu tworzenia i prowadzenia działalności gospodarczej.
- 1.6 Jak wykreować i sprzedać produkt lokalny – szkolenie połączone z wizytą studyjną.
- 2.1 Udział sołectwa w wydarzeniach regionalnych: dożynki gminne, turnieje sołectw.
- 2.2 Wydanie materiałów promocyjnych w oparciu o walory przyrodnicze i historyczne wsi (kalendarze, widokówki, mapy, itp.).

8. PROGRAM KRÓTKOTERMINOWY ODNOWY WSI na OKRES – II lata

| Kluczowy problem | Odpowiedź | Propozycja projektu | Czy nas stać na realizację? (tak/nie) | | Punktacja | Hierarchia |
|------------------------------------|---|--|--|-----------|--------------|------------|
| | | | Organizacyjnie | Finansowo | | |
| Co nas najbardziej zintegruje? | Wspólne spędzanie czasu | Organizacja wycieczki integracyjnej | TAK | TAK | 1+1+1+1+1=5 | V |
| Na czym nam najbardziej zależy? | Na funkcjonalnym i bezpiecznym miejscu spotkań integracyjnych | Remont i modernizacja świetlicy wiejskiej wraz z wymianą dachu oraz instalacją paneli fotowoltaicznych i klimatyzatora | NIE | NIE | 5+5+5+5+5=25 | I |
| Co nam najbardziej przeszkadza? | Brak miejsca rekreacji dla dzieci | Budowa placu zabaw i zagospodarowanie terenu przy świetlicy | NIE | NIE | 4+4+4+4+4=20 | II |
| Co najbardziej zmieni nasze życie? | Zdrowy styl życia | Budowa siłowni zewnętrznej | NIE | NIE | 3+3+3+3+3=15 | III |
| Co nam przyjdzie najłatwiej? | Organizacja imprezy rekreacyjnej | Organizacja zabawy choinkowej dla dzieci | TAK | TAK | 2+2+2+2+2=10 | IV |

Na realizację jakiego projektu planujemy pozyskać środki zewnętrzne? Z jakich źródeł?
(Maksymalnie 3 propozycje uszeregowane według ważności)

1. Remont i modernizacja świetlicy wiejskiej wraz z wymianą dachu oraz instalacją paneli fotowoltaicznych i klimatyzatora - Wielkopolska Odnowa Wsi, Gmina Dąbie, Fundusz Sołecki.
2. Budowa placu zabaw i zagospodarowanie terenu przy świetlicy - Wielkopolska Odnowa Wsi, Gmina Dąbie, Fundusz Sołecki, Mikrodotacje - Wielkopolska Odnowa Wsi.
3. Budowa siłowni zewnętrznej - Wielkopolska Odnowa Wsi, Gmina Dąbie, Fundusz Sołecki, Mikrodotacje - Wielkopolska Odnowa Wsi

Podpisy przedstawicieli Grupy Odnowy Wsi
uczestniczących w przygotowaniu dokumentu:

1. Kazimierz Biliński *Kazimierz Biliński*
2. Tadeusz Chwiałkowski *Chwiałkowski Tadeusz*
3. Renata Chwiałkowska *Chwiałkowska Renata*
4. Grażyna Budzińska *Grażyna Budzińska*
5. Aneta Zawadzka *Aneta Zawadzka*

Podpisy moderatorów odnowy wsi:

1. Magdalena Fabiniak *Magdalena Fabiniak*
2. Maria Nowak *Maria Nowak*