

Znak: GK.6621.3.3370.2019

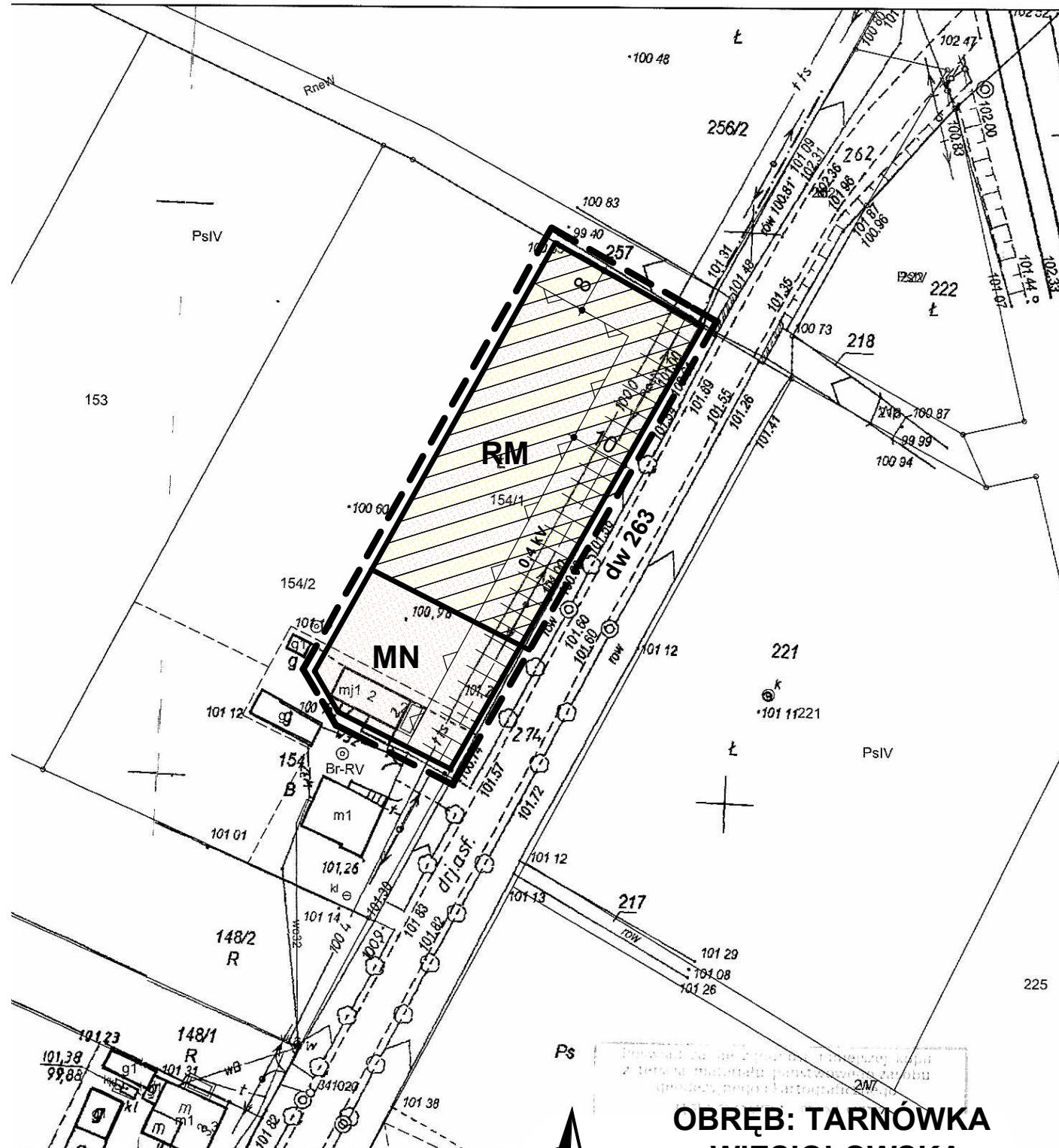
Jednostka ewidencyjna: Gmina Dąbie

Obręb ewidencyjny: TARNÓWKA WIESIOŁOWSKA,


Sekcja mapy: 6.171.28.12.1, 6.171.28.12.3

Kopia mapy zasadniczej

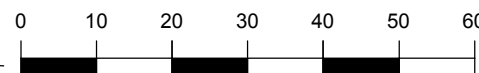
Skala 1:1000



Wykonał Anna Walczak
podpis wykonawcy



**OBRĘB: TARNÓWKA
WIESIOŁOWSKA**



SKALA 1 : 1 000

Kolo, dn. 09-12-2019 r.



ZMIANA MIEJSCOWYCH PLANÓW ZAGOSPODAROWANIA PRZESTRZENNEGO GMINY DĄBIE ORAZ MIASTA DĄBIE - ETAP VIII

ZAŁĄCZNIK NR 14

DO UCHWAŁY NR RADY MIEJSKIEJ W DĄBIU
Z DNIA.....

WYRYS ZE STUDIUM UWARUNKOWAŃ I KIERUNKÓW ZAGOSPODAROWANIA PRZESTRZENNEGO GMINY DĄBIE SKALA 1 : 10 000



OZNACZENIE GRANIC OBSZARU
OBJĘTEGO ZMIANĄ PLANU
MIEJSCOWEGO



OZNACZENIA

--- GRANICA OBSZARU OBJĘTEGO PLANEM

— LINIE ROZGRANICZAJĄCE TERENY O RÓŻNYM PRZEZNACZENIU I RÓŻNYCH ZASADACH ZAGOSPODAROWANIA

— NIEPRZEKRACZALNE LINIE ZBUDOWY

MN TERENY ZABUDOWY MIESZKANIOWEJ JEDNORODZINNEJ

RM TERENY ZABUDOWY ZAGRODOWEJ W GOSPODARSTWACH ROLNYCH, HODOWLANYCH I OGRODNICZYCH

OZNACZENIA WSKAZUJĄCE STAN PRAWNY WYNIKAJĄCY Z INNYCH PRZEPISÓW PRAWA,
ELEMENTY INFORMACYJNE:

dw 263 OZNACZENIE DROGI WOJWÓDZKIEJ PRZYLEGAJĄCEJ DO GRANIC OBSZARU

0,4 kV PAS TECHNOLOGICZNY WZDŁUŻ LINII ELEKTROENERGETYCZNEJ NISKIEGO NAPIĘCIA