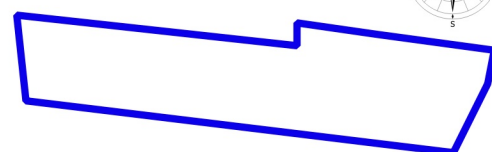
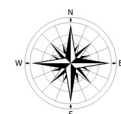
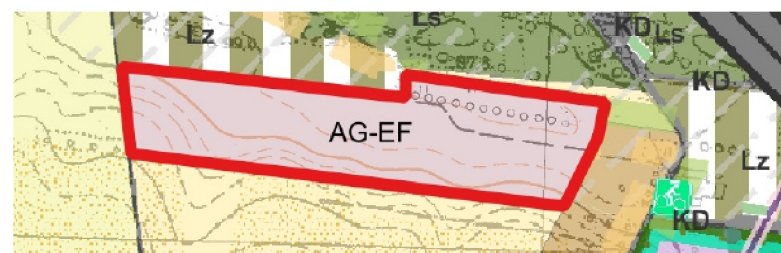


**ZMIANA
MIEJSCOWYCH PLANÓW
ZAGOSPODAROWANIA
PRZESTRZENNEGO
GMINY DĄBIE - ETAP X**



WYRYS ZE STUDIUM UWARUNKWAŃ
I KIERUNKÓW ZAGOSPODAROWANIA
PRZESTRZENNEGO GMINY DĄBIE



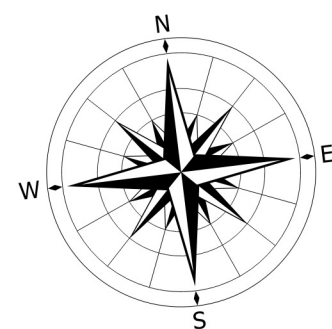
OZNACZENIE GRANIC
OBSZARU OBJĘTEGO
ZMIANĄ PLANU
MIEJSCOWEGO

SKALA 1:10 000

ZAŁĄCZNIK NR 3 DO UCHWAŁY NR
..... RADY MIEJSKIEJ
W DĄBIU Z DNIA
W SPRAWIE ZMIANY MIEJSCOWEGO PLANU
ZAGOSPODAROWANIA PRZESTRZENNEGO
GMINY DĄBIE - ETAP X

OZNACZENIA

- GRANICA OBSZARU OBJĘTEGO PLANEM
- LINIE ROZGRANICZAJĄCE TERENY O RÓŻNYM PRZEZNACZENIU I RÓŻNYCH ZASADACH ZAGOSPODAROWANIA
- ▽ NIEPRZEKRACZALNE LINIE ZABUDOWY
- EF** TERENY ELEKTROWNI FOTOWOLTAICZNYCH
- KDW** TERENY DRÓG WEWNĘTRZNYCH



OBRĘB: CICHMIANA

0 10 20 30 40 50 m



Skala 1 : 1 000

