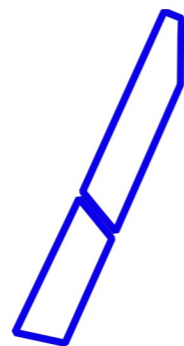
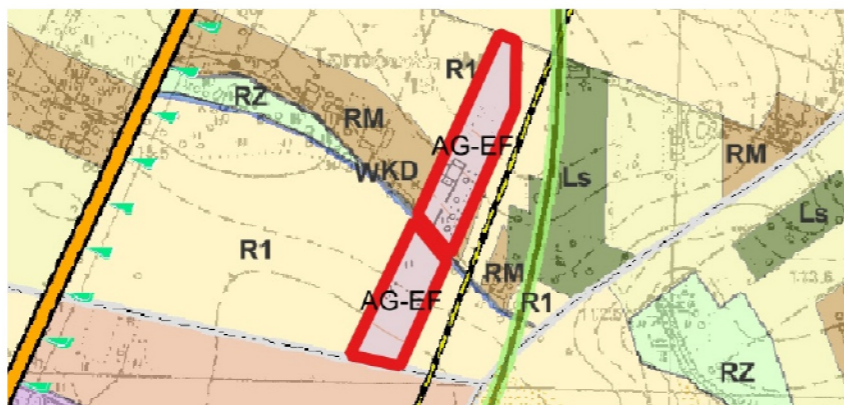


# ZMIANA MIEJSCOWYCH PLANÓW ZAGOSPODAROWANIA PRZESTRZENNEGO GMINY DĄBIE - ETAP X

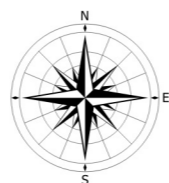


ZAŁĄCZNIK NR 17 DO UCHWAŁY NR ..... RADY MIEJSKIEJ  
W DĄBIU Z DNIA .....  
W SPRAWIE ZMIANY MIEJSCOWEGO  
PLANU ZAGOSPODAROWANIA  
PRZESTRZENNEGO GMINY DĄBIE -  
ETAP X

## WYRYS ZE STUDIUM UWARUNKOWAŃ I KIERUNKÓW ZAGOSPODAROWANIA PRZESTRZENNEGO GMINY DĄBIE



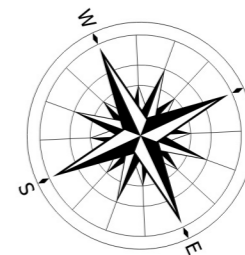
OZNACZENIE GRANIC  
OBSZARU OBJĘTEGO  
ZMIANĄ PLANU  
MIEJSCOWEGO



SKALA 1:10 000

## OZNACZENIA

- GRANICA OBSZARU OBJĘTEGO PLANEM
  - LINIE ROZGRANICZAJĄCE TERENY O RÓŻNYM PRZEZNACZENIU I RÓŻNYCH ZASADACH ZAGOSPODAROWANIA
  - ∇————∇ NIEPRZEKRACZALNE LINIE ZABUDOWY
  - P,U TERENY OBIEKTÓW PRODUKCYJNYCH, SKŁADÓW, MAGAZYNÓW I ZABUDOWY USŁUGOWEJ
  - EF TERENY ELEKTROWNI FOTOWOLTAICZNYCH
- OZNACZENIA WSKAZUJĄCE STAN PRAWNY WYNIKAJĄCY Z INNYCH PRZEPISÓW PRAWA, ELEMENTY INFORMACYJNE
- ⚡ PAS TECHNOLOGICZNY WZDŁUŻ LINII ELEKTROENERGETYCZNEJ NISKIEGO NAPIĘCIA 0,4kV



OBRĘB:  
TARNÓWKA WIESIOŁOWSKA  
0 10 20 30 40 50 m  
  
**Skala 1 : 1 000**

