

**UCHWAŁA NR LIX/455/2023  
RADY MIEJSKIEJ W DĄBIU**

z dnia 30 maja 2023 r.

**w sprawie przyjęcia Sołeckiej Strategii Rozwoju Wsi Majdany na lata 2023-2028**

Na podstawie art. 18 ust. 2 pkt. 6 ustawy z dnia 8 marca 1990 r. o samorządzie gminnym (Dz. U. z 2023 r., poz. 40) w związku uchwałą Nr 2/2023 Zebrania Wiejskiego Wsi Majdany z dnia 19.04.2023 r. w sprawie przyjęcia Sołeckiej Strategii Rozwoju Wsi Majdany na lata 2023-2028, Rada Miejska w Dąbiu uchwała, co następuje:

§ 1. Przyjmuje się Sołecką Strategię Rozwoju Wsi Majdany na lata 2023-2028, która stanowi załącznik do niniejszej uchwały.

§ 2. Wykonanie uchwały powierza się Burmistrzowi Miasta Dąbie.

§ 3. Uchwała wchodzi w życie z dniem podjęcia.

Przewodniczący Rady  
Miejskiej

**Wacław Zwoniarkiewicz**

# SOŁECKA STRATEGIA ROZWOJU WSI MAJDANY

w gminie Dąbie  
na lata 2023-2028

Dokument sporządzony przez przedstawicieli Grupy Odnowy Wsi:

**Elżbieta Landau, Edyta Zborowska, Damian Graczyk,  
Kazimierz Kos, Agnieszka Misiak**

z udziałem moderatorów:

***Marii Nowak i Magdaleny Fabiniak***

Marzec 2023

## SPIS TREŚCI

<b>1. WPROWADZENIE</b>	<b>3</b>
<b>2. KARTA DIAGNOZY ZAAWANSOWANIA ODNOWY WSI</b>	<b>4</b>
<b>3. ANALIZA ZASOBÓW</b>	<b>9</b>
<b>4. ANALIZA SWOT</b>	<b>13</b>
<b>5. ANALIZA POTENCJAŁU ROZWOJOWEGO WSI</b>	<b>14</b>
<b>6. WIZJA WSI</b>	<b>16</b>
<b>7. PROGRAM DŁUGOTRMINOWY ODNOWY WSI</b>	<b>17</b>
<b>8. PROGRAM KRÓTKOTERMINOWY ODNOWY WSI na OKRES marzec 2023 - marzec 2025</b>	<b>19</b>

*„Połączenie sił to początek,  
pozostanie razem to postęp,  
wspólna praca to sukces”*  
**Henry Ford**

## 1. WPROWADZENIE

Solecka Strategia Rozwoju jest efektem pracy mieszkańców Sołectwa Majdany, biorących udział w warsztatach realizowanych w ramach regionalnego programu Urzędu Marszałkowskiego Województwa Wielkopolskiego: „Wielkopolska Odnowa 2020+”. W ramach programu wspierane są oddolne inicjatywy sołeckie zarówno w zakresie poprawy infrastruktury społecznej, ale także poprawy szeroko rozumianej jakości życia.

Odnowa wsi nie jest możliwa bez zaangażowania mieszkańców, dobrej współpracy sołectwa z gminą i organizacjami pozarządowymi działającymi na jego terenie, odpowiedzialności społeczności lokalnej za wspólnotę oraz solidarnej pracy na rzecz sołectwa. Niezwykle istotna w procesie odnowy wsi jest także umiejętność zidentyfikowania i wykorzystania czynników rozwoju lokalnego, zarówno zasobów ludzkich, przyrodniczych, kulturowych, surowcowych i majątkowych, jak też czynników wyróżniających. Temu służy właśnie proces partycypacyjnego budowania strategii sołeckiej, która ma wyznaczyć metody postępowania zmierzające do poprawy warunków życia mieszkańców, ochrony dziedzictwa kulturowego wsi i zachowania jej tożsamości. Strategia jest drogą do wytyczonego celu, stanu jaki zamierza osiągnąć sołectwo w określonej perspektywie czasowej. Jej celem jest skoordynowanie działań, właściwe ich zaplanowanie i wykorzystanie potencjału rozwojowego sołectwa, jego specyfiki i niepowtarzalnych walorów, przy jednoczesnym zachowaniu tożsamości i wartości związanych z życiem na wsi.

W procesie pracy nad strategią zrealizowane zostały następujące zadania:

- przeprowadzono wizję lokalną celem poznania zasobów sołectwa i zapoznania z grupą odnowy wsi;
- dokonano analizy zasobów i ustalono cechy wyróżniające;
- przeprowadzono analizę SWOT sołectwa i analizę potencjału rozwojowego;
- sformułowano wizję hasłową i opisową wsi oraz opracowano listę kluczowych zadań do realizacji w horyzoncie: krótkoterminowym oraz długoterminowym.

**KARTA DIAGNOZY ZAAWANSOWANIA ODNOWY WSI**  
wraz ze sprawozdaniem z wizji w terenie

Gmina: Dąbie

Sołectwo: Majdany

Liczba mieszkańców: 147

Faza odnowy	Zakres działań	*	Rozwój organizacyjny	*	Sterowanie rozwojem	*
	brak działań		istnieje tylko rada sołecka		brak planowania działań w wymiarze całej wsi	
	działania fragment. lub dotyczące wąskiej grupy		rozproszone działanie organizacji			
A Inicjalna	działania spontaniczne	X	zawiązana grupa odnowy wsi	X	opracowanie planu i programu odnowy dla całej wsi	
	porządkowanie wsi	X				
	projekty startowe (z programu krótkoterminowego)	X	podejmuje się kroki na rzecz skoordynowania działań organizacji we wsi		planowanie w krótkim horyzoncie czasowym	X
	przekonywanie mieszkańców do idei odnowy wsi i integrowanie wokół pierwszych przedsięwzięć	X				

B Początkowa	różnorodne projekty (z programu długoterminowego) nastawione na usunięcie podstawowych barier i zaspokojenie głównych potrzeb		liczna grupa odnowy wsi (skupia przedstawicieli organizacji i instytucji)		systematyczne planowanie działań, (np. roczne plany rzeczowo-finansowe, kalendarze imprez)	
			zawiązane stowarzyszenie na rzecz rozwoju (odnowy) wsi		wykorzystywanie gminnych instrumentów wsparcia	X
	pobudzenie mieszkańców do odnowy własnych posesji		skoordynowane działanie organizacji obecnych we wsi		proste instrumenty komunikacji wewnętrznej	
C Zaawansowana	projekty jakościowo zmieniające kluczowe obszary życia oraz kształtujące strukturę wsi		„koalicja” organizacji i instytucji na rzecz odnowy wsi		projektowanie działań (projekty)	
					pozyskiwanie środków zewnętrznych	
	projekty wyróżniające wieś, kształtuje się centrum wiejskie		liczne stowarzyszenie odnowy wsi		systematyczne planowanie rozwoju (aktualizowanie planu i programu odnowy wsi)	
	powszechne zaangażowanie mieszkańców w projekty publiczne		animacja aktywności poszczególnych grup mieszkańców		rozwinięta komunikacja wewnętrzna	
powszechna odnowa prywatnych posesji				promocja wsi		

D Całościowa	lokalnie oraz regionalnie powiązane ze sobą projekty wywołujące efekt synergiczny (nacisk na tworzenie miejsc pracy)		stowarzyszenie odnowy wsi instytucją rozwoju lokalnego (Centrum Aktywności Lokalnej)		kompleksowe i szczegółowe planowanie przestrzenne	
	uksztaltowane „centrum wiejskie”		rozwój wsi oparty na aktywności kluczowych grup mieszkańców (rolników, przedsiębiorców, młodzieży, kobiet) i stowarzyszeń		powszechny udział grup mieszkańców w strategicznym planowaniu rozwoju	
	świadome kształtowanie czynników rozwoju (np. wykorzystania odnawialnych energii)			rozwinięta promocja oraz komunikacja z otoczeniem		
	projekty kreujące „wieś tematyczną”			instrumenty wsparcia działań prywatnych		
	dostosowanie projektów prywatnych do programu odnowy wsi					

**Wstaw X** gdy spełnia warunek

## **Sprawozdanie z wizji w terenie**

**Wizję lokalną przeprowadzono w sołectwie Majdany w dniu: 14.03.2023r.**

**Uczestnicy: Elżbieta Landau**

Majdany to wieś położona w województwie wielkopolskim, w powiecie kolskim, w gminie Dąbie.

Pod koniec XVIII wieku w Majdanach zaczęli się osiedlać osadnicy holenderscy, natomiast w drugiej połowie XIX wieku został utworzony cmentarz ewangelicki. W 1968 roku w miejscowości powstała Ochotnicza Straż Pożarna.

W miejscowości działa Sołtys i Rada Sołecka, Koło Gospodyń Wiejskich i Ochotnicza Straż Pożarna. Infrastruktura publiczna to świetlica wiejska wraz z budynkiem OSP, duży teren przy świetlicy. Zabudowa jest dość zwarta.

Wieś charakteryzuje się dobrą infrastrukturą drogową.

Z przeprowadzonej wizji w terenie sporządzono dokumentację fotograficzną.

Data: 14.03.2023.

Sporządziła: Maria Nowak, Magdalena Fabiniak



*Zdjęcia*



## ANALIZA ZOSOBÓW

ANALIZA ZASOBÓW – część I					
RODZAJ ZASOBU*		Opis (nazwanie) zasobu jakim wieś dysponuje	Znaczenie zasobu (odpowiednio wstaw X)		
			MA- ŁE	DUŻE	WYRÓŻNI A-JĄCE
PRZYRODNICZY	walory krajobrazu, rzeźby terenu	teren równinny		X	
	stan środowiska	dobry		X	
	walory klimatu	umiarkowany	X		
	walory szaty roślinnej	pola uprawne, drzewa, lasy		X	
	cenne przyrodniczo obszary lub obiekty	Obszar Natura 2000		X	
	świat zwierzęcy (ostoję, siedliska)	sarny, zające, bociany		X	
	wody powierzchniowe (cieki, rzeki, stawy)	Rzeka Ner wpada do Warty, stawy prywatne powyroboiskowe			X
	wody podziemne				
	gleby	IV-VI klasy		X	
	kopaliny	żwir		X	
	walory geotechniczne				
	KULTUROWY	walory architektury			
walory przestrzeni wiejskiej publicznej		świątelnia wiejska, remiza OSP		X	
walory przestrzeni wiejskiej prywatnej		zabudowa zwarta, gospodarstwa rolne		X	
zabytki i pamiątki historyczne		cmentarz ewangelicki	X		
osobliwości kulturowe					
miejsca, osoby i przedmioty kultu		kapliczki przydrożne		X	
święta, odpusty, pielgrzymki		odpust NMP w Chelmie	X		
tradycje, obrzędy, gwara		ubieranie ołtarzy na Boże Ciało, obchody uroczystości 3 maja i 11 listopada	X		
legendy, podania i fakty historyczne					
przekazy literackie					
ważne postacie i przekazy historyczne					
specyficzne nazwy		Kaczyńka	X		

	specyficzne potrawy				
	dawne zawody				
	zespoły artystyczne, twórcy				
<b>ANALIZA ZASOBÓW – część II</b>					
<b>OBIEKTY I TERENY</b>	działki pod zabudowę mieszkaniową	prywatne	X		
	działki pod domy letniskowe				
	działki pod zakłady usługowe i przemysł	działki pod farmy fotowoltaiczne		X	
	pustostany mieszkaniowe	jeden prywatny	X		
	pustostany poprzemysłowe				
	tradycyjne nieużytkowane obiekty gospodarskie (stodoły, spichlerze, kuźnie, młyny, itp.)				
<b>INFRASTRUKTURA SPOŁECZNA</b>	place publicznych spotkań, festynów	teren przy świetlicy		X	
	sale spotkań, świetlice, kluby	świetlica wiejska		X	
	miejsca uprawiania sportu				
	miejsca rekreacji	teren przy świetlicy, las, teren nad rzeką		X	
	ścieżki rowerowe, szlaki turystyczne				
	szkoły				
	przedszkola				
	biblioteki				
	placówki opieki społecznej				
	placówki służby zdrowia				
<b>INFRASTRUKTURA TECHNICZNA</b>	wodociąg, kanalizacja	wieś wodociągowana		X	
	drogi (nawierzchnia, oznakowanie oświetlenie)	drogi w większości asfaltowe, częściowo oświetlone		X	
	chodniki, parkingi				
	sieć telefoniczna i dostępność Internetu	sieć telefoniczna i dostęp do internetu sieciowy i bezprzewodowy		X	
	telefonii komórkowej	dostęp do sieci komórkowych		X	
	internet szerokopasmowy	światłowód		X	
	transport publiczny: a) kolej (przystanki) b) autobus (przystanki)	a) b) 2 przystanki		X	

	inne				
<b>ANALIZA ZASOBÓW – część III</b>					
<b>GOSPODARKA, ROLNICTWO</b>	miejsca pracy (gdzie, ile?)	gospodarstwa rolne, praca przy wydobyciu żwiru		X	
	znane firmy produkcyjne i zakłady usługowe i ich produkty				
	gastronomia				
	miejsca noclegowe				
	gospodarstwa rolne	małe gospodarstwa rolne		X	
	uprawy hodowle	uprawy zbóż, kukurydzy, hodowla bydła mlecznego i opasowego		X	
	możliwe do wykorzystania odpady produkcyjne				
	zasoby odnawialnych energii	jedna instalacja fotowoltaiczna	X		
<b>ŚRODKI FINANSOWE I POZYSKIWANIE FUNDUSZY</b>	środki udostępniane przez gminę	fundusz sołecki		X	
	środki wypracowywane	praca mieszkańców przy świetlicy wiejskiej	X		
<b>MIESZKAŃCY (KAPITAŁ SPOŁECZNY I LUDZKI)</b>	autorytety i znane postacie we wsi				
	krajanie znani w regionie, w kraju i zagranicą				
	osoby o specyficznej lub ważnej dla wiedzy i umiejętnościach, m.in. studenci				
	przedsiębiorcy, sponsorzy				
	osoby z dostępem do Internetu i umiejętnościami informatycznych	powszechny dostęp do internetu		X	
	pracownicy nauki				
	związki i stowarzyszenia	Ochotnicza Straż Pożarna, Koło Gospodyń Wiejskich		X	

	kontakty zewnętrzne (np. z mediami)				
	współpraca zagraniczna i krajowa				
INFORMACJE DOSTĘPNE O WSI	publikatory, lokalna prasa	„Przegląd Kolski”, „Informator Dąbski”		X	
	książki, przewodniki				
	strony www	Strona www Urzędu Gminy		X	

**Zasoby** – wszelkie elementy materialne i niematerialne wsi i związanego z nią obszaru, które mogą być wykorzystane obecnie  bądź w przyszłości w realizacji publicznych bądź prywatnych przedsięwzięć odnowy wsi. Zwrócić uwagę na elementy specyficzne i rzadkie (wyróżniające wieś). *Opracowanie: Ryszard Wilczyński*

<b>SILNE STRONY</b> (atuty wewnętrzne)	<b>SŁABE STRONY</b> (słabości wewnętrzne)
<ol style="list-style-type: none"> <li>1. Fundusz sołecki.</li> <li>2. Zadbane posesje.</li> <li>3. Kapliczki przydrożne i krzyże.</li> <li>4. Organizowanie imprez.</li> <li>5. Świetlica wiejska.</li> <li>6. Koło Gospodyń Wiejskich.</li> <li>7. Ochotnicza Straż Pożarna.</li> <li>8. Duży teren przy świetlicy do zagospodarowania.</li> <li>9. Obszar Natura 2000.</li> <li>10. Wodociąg.</li> <li>11. Sieć światłowodowa.</li> <li>12. Wyrobiska żwiru.</li> <li>13. Dwie rzeki – ujście Neru do Warty.</li> <li>14. Malowniczy teren doliny Warty.</li> <li>15. Współpraca z samorządem.</li> </ol>	<ol style="list-style-type: none"> <li>1. Zły stan techniczny niektórych dróg.</li> <li>2. Niedokończony oświetlenie drogowe.</li> <li>3. Elewacja świetlicy do remontu.</li> <li>4. Niezagospodarowany teren przy świetlicy.</li> <li>5. Młodzież nie ma miejsca spotkań.</li> <li>6. Mała integracja mieszkańców.</li> <li>7. Dzieci nie mają placu zabaw.</li> <li>8. Brak boiska sportowego.</li> <li>9. Nie ma siłowni zewnętrznej.</li> <li>10. Ograniczenia wynikające z programu Natura 2000.</li> <li>11. Duża odległość do sklepu spożywczego.</li> </ol>

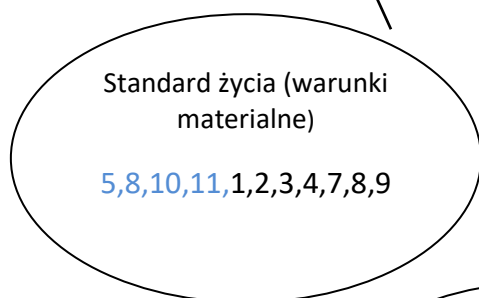
<b>SZANSE</b> (okazje zewnętrzne płynące z otoczenia)	<b>ZAGROŻENIA</b> (zagrożenie płynące z otoczenia)
<ol style="list-style-type: none"> <li>1. Możliwość pozyskania funduszy unijnych.</li> <li>2. Wielkopolska Odnowa Wsi.</li> <li>3. Lokalna Grupa Działania "Solna Dolina".</li> <li>4. Współpraca i wsparcie władz gminy.</li> <li>5. Sprzyjające warunki do rozwoju KGW i OSP.</li> <li>6. Ustawa o funduszu sołeckim.</li> </ol>	<ol style="list-style-type: none"> <li>1. Zagrożenie powodzią.</li> <li>2. Rosnące koszty utrzymania.</li> <li>3. Niski przyrost naturalny.</li> <li>4. Biurokracja przy pozyskiwaniu środków finansowych na rozwój wsi.</li> <li>5. Wojna w Ukrainie.</li> <li>6. Pandemia koronawirusa.</li> <li>7. Susza i zagrożenia pożarowe.</li> </ol>

## 5. ANALIZA POTENCJAŁU ROZWOJOWEGO WSI

silne strony	szanse
słabe strony	zagrożenia

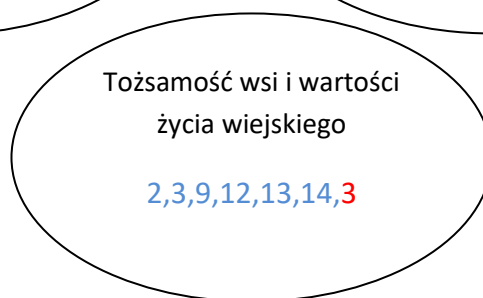
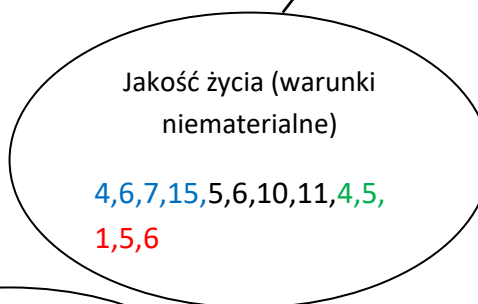
4	0
7	0

(-/=)



4	2
4	3

(=/-)

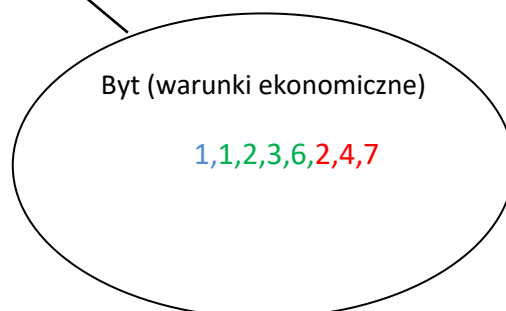


6	0
0	1

(+/-)

1	4
0	3

(+/+)



**Standard życia:** Silnych stron 4 i 0 szans w zestawieniu ze słabymi stronami 7 i niewykazanymi zagrożeniami wypadają w stosunku 4/7. Obszar wewnętrzny – stosunek 4/7. W sołectwie znajduje się świetlica i przyległy, duży niezagospodarowany teren ponadto wodociąg i sieć światłowodowa. Problemem jest zły stan techniczny niektórych dróg, elewacja świetlicy do remontu, niezagospodarowany teren przy świetlicy, niewystarczające oświetlenie uliczne, brak placu zabaw, boiska i siłowni zewnętrznej.

**Jakość życia:** Obszar wewnętrzny w stosunku 4/4, a zewnętrzny 2/3. Silne strony wraz z szansami w zestawieniu ze słabymi stronami i zagrożeniami pozostają w stosunku 6/7. Silną stroną jest Koło Gospodyń Wiejskich, Ochotnicza Straż Pożarna, organizacja imprez oraz współpraca z samorządem. Słabą stroną obszaru jest brak miejsca spotkań dla młodzieży, mała integracja mieszkańców, ograniczenia wynikające z obszaru Natura 2000 oraz duża odległość do sklepu spożywczego. Szansą jest współpraca i wsparcie władz gminy oraz sprzyjające warunki do rozwoju KGW i OSP. Zagrożeniem jest niebezpieczeństwo powodzi, wojna w Ukrainie oraz występująca pandemia koronawirusa.

**Tożsamość wsi, wartości życia wiejskiego:** Obszar wewnętrzny kształtuje się w stosunku 6/0, obszar zewnętrzny 0/1. Stosunek silnych stron wraz z szansami w zestawieniu ze słabymi stronami i zagrożeniami, kształtuje się więc - 6/1. Sołectwo charakteryzuje się zadbanymi posesjami, kapliczkami i krzyżami przydrożnymi, obszarem Natura 2000, wyrobiskami żwiru, ujściem Neru do Warty oraz malowniczą doliną Warty. Zagrożeniem jest niski przyrost naturalny.

**Byt:** Czynniki wewnętrzne na plus – stosunek 1/0, czynniki zewnętrzne w stosunku 4/3. Silne strony wraz z szansami w zestawieniu ze słabymi stronami i zagrożeniami pozostają w stosunku 5/3. Silną stroną sołectwa jest fundusz sołecki. Szansą są fundusze unijne, fundusze UMWW i LGD „Solna Dolina”, a także ustawa o funduszu sołeckim. Natomiast zagrożeniem są rosnące koszty utrzymania, biurokracja przy pozyskiwaniu środków finansowych na rozwój wsi oraz susza i zagrożenia pożarowe.



## WIZJA WSI:

### **Majdany – wieś świeżym powietrzem tętniąca, z łąk, lasów i zwirowni słynąca**

Majdany to spokojna wieś z bogatą infrastrukturą.

Młodzież korzysta ze swojego miejsca spotkań, często też gromadzi się, aby pograć w piłkę nożną. Dzieci bawią się na placu zabaw, dorośli ćwiczą na siłowni zewnętrznej. W wolnym czasie mieszkańcy korzystają ze ścieżek rowerowych.

Mieszkańcy chętnie spotykają się w wyremontowanej i doposażonej świetlicy, aby się integrować i celebrować różne święta i uroczystości.

Umiejętności nabyte podczas warsztatów i szkoleń wykorzystujemy w codziennym życiu.

Dzięki wyremontowanym drogom i rozbudowanemu oświetleniu ulicznemu mieszka się tu bezpiecznie i wygodnie

## PROGRAM DŁUGOTERMINOWY ODNOWY WSI

Wizja wsi: Majdany – wieś świeżym powietrzem tętniąca, z łąk, lasów i żwirowni słynąca.

I. Plan rozwoju			II. Program rozwoju
1. CELE Co trzeba osiągnąć by urzeczywistnić wizję naszej wsi?	2. Co nam pomoże osiągnąć cele? (zasoby, silne strony, szanse)	3. Co nam może przeszkodzić? (słabe strony, zagrożenia)	Projekty, przedsięwzięcia jakie wykonamy?
	ZASOBY, których użyjemy ATUTY, silne strony i szanse jakie wykorzystamy	BARIERY Słabe strony jakie wyeliminujemy Zagrożenia jakich unikniemy	
<b>A. TOŻSAMOŚĆ WSI I WARTOŚCI ŻYCIA WIEJSKIEGO</b>			
1. Kultywowanie tradycji	<ul style="list-style-type: none"> <li>- fundusz sołecki</li> <li>- kapliczki przydrożne i krzyże</li> <li>- organizowanie imprez</li> <li>- świetlica wiejska</li> <li>- Koło Gospodyń Wiejskich</li> <li>- Ochotnicza Straż Pożarna</li> <li>- Wielkopolska Odnowa Wsi</li> <li>- LGD "Solna Dolina"</li> </ul>	<ul style="list-style-type: none"> <li>- niedokończone oświetlenie</li> <li>- elewacja świetlicy do remontu</li> <li>- niezagospodarowany teren przy świetlicy</li> <li>- młodzież nie ma miejsca spotkań</li> <li>- mała integracja mieszkańców</li> <li>- niski przyrost naturalny</li> <li>- pandemia koronawirusa</li> </ul>	<ol style="list-style-type: none"> <li>1. Prace porządkowo-konserwacyjne przy kapliczce i krzyżach.</li> <li>2. Cykliczne prace porządkowe na cmentarzu ewangelickim.</li> <li>3. Warsztaty strojenia ołtarzy na Boże Ciało.</li> <li>4. Warsztaty plecenia wieńców dożynkowych.</li> <li>5. Organizacja warsztatów Bożonarodzeniowych</li> <li>6. Organizacja dożynek.</li> </ol>
<b>B. STANDARD ŻYCIA</b>			
1. Rozbudowa infrastruktury publicznej	<ul style="list-style-type: none"> <li>- fundusz sołecki</li> <li>- świetlica wiejska</li> <li>- KGW i OSP</li> <li>- duży teren przy świetlicy do zagospodarowania</li> <li>- wodociąg</li> <li>- współpraca z samorządem</li> <li>- możliwość pozyskania funduszy</li> <li>- Wielkopolska Odnowa Wsi</li> <li>- LGD "Solna Dolina"</li> </ul>	<ul style="list-style-type: none"> <li>- zły stan tech. niektórych dróg</li> <li>- niedokończone oświetlenie</li> <li>- elewacja świetlicy do remontu</li> <li>- niezagospodarowany teren przy świetlicy</li> <li>- dzieci nie mają placu zabaw</li> <li>- brak boiska sportowego</li> <li>- nie ma siłowni zewnętrznej</li> <li>- ograniczenia wynikające z programu Natura 2000</li> </ul>	<ol style="list-style-type: none"> <li>1. Remont i modernizacja i doposażenie budynku świetlicy wiejskiej.</li> <li>2. Zagospodarowanie terenu przy świetlicy.</li> <li>3. Rozbudowa oświetlenia drogowego.</li> <li>4. Remont i budowa dróg asfaltowych.</li> <li>5. Remont przystanku autobusowego.</li> <li>6. Przegląd i naprawa hydrantów i sieci wodociągowej.</li> <li>7. Budowa ścieżek rowerowych</li> </ol>

### C. JAKOŚĆ ŻYCIA

<p>1. Integracja mieszkańców</p>	<ul style="list-style-type: none"> <li>- fundusz sołecki</li> <li>- organizowanie imprez</li> <li>- świetlica wiejska</li> <li>- KGW i OSP</li> <li>- duży teren przy świetlicy</li> <li>- dwie rzeki – ujście Neru do Warty</li> <li>- malowniczy teren doliny Warty</li> <li>- współpraca z samorządem</li> <li>- możliwość pozyskania funduszy</li> <li>- Wielkopolska Odnowa Wsi</li> <li>- LGD "Solna Dolina"</li> <li>- współpraca i wsparcie władz</li> </ul>	<ul style="list-style-type: none"> <li>- niedokończone oświetlenie drogowe</li> <li>- elewacja świetlicy do remontu</li> <li>- niezagospodarowany teren przy świetlicy</li> <li>- młodzież nie ma miejsca spotkań</li> <li>- mała integracja mieszkańców</li> <li>- ograniczenia wynikające z programu Natura 2000</li> <li>- rosnące koszty utrzymania</li> <li>- niski przyrost naturalny</li> <li>- wojna w Ukrainie</li> <li>- pandemia koronawirusa</li> </ul>	<ol style="list-style-type: none"> <li>1. Organizacja festynu wiejskiego.</li> <li>2. Organizacja pikniku rodzinnego.</li> <li>3. Organizacja grilla integracyjnego.</li> <li>4. Organizacja spotkania z okazji Dnia Kobiet.</li> <li>5. Organizacja warsztatów kulinarnych.</li> <li>6. Organizacja zabawy Andrzejkowej.</li> <li>7. Organizacja zajęć i zawodów tenisa stołowego.</li> <li>8. Przywrócenie komunikacji publicznej.</li> </ol>
----------------------------------	--	---	---

### D. BYT

<p>1. Promocja miejscowości</p> <p>2. Rozwijanie przedsiębiorczości</p>	<ul style="list-style-type: none"> <li>- fundusz sołecki</li> <li>- organizowanie imprez</li> <li>- świetlica wiejska</li> <li>- KGW i OSP</li> <li>- Obszar Natura 2000</li> <li>- sieć światłowodowa</li> <li>- dwie rzeki – ujście Neru do Warty</li> <li>- malowniczy teren doliny Warty</li> <li>- współpraca z samorządem</li> <li>- możliwość pozyskania funduszy</li> <li>- Wielkopolska Odnowa Wsi</li> <li>- LGD "Solna Dolina"</li> </ul>	<ul style="list-style-type: none"> <li>- niezagospodarowany teren przy świetlicy</li> <li>- młodzież nie ma miejsca spotkań</li> <li>- mała integracja mieszkańców</li> <li>- biurokracja przy pozyskiwaniu środków finansowych na rozwój wsi</li> <li>- rosnące koszty utrzymania</li> <li>- niski przyrost naturalny</li> <li>- wojna w Ukrainie</li> <li>- pandemia koronawirusa</li> </ul>	<ol style="list-style-type: none"> <li>1.1. Utworzenie i obsługa strony internetowej sołectwa.</li> <li>1.2. Utworzenie i obsługa profilu sołectwa w mediach społecznościowych.</li> <li>1.3. Organizacja stoisk promocyjnych na festynach, kiermaszach i targach.             <ol style="list-style-type: none"> <li>2.1. Organizacja warsztatów z zakresu pozyskiwania środków.</li> <li>2.2. Organizacja warsztatów z zakresu zakładania gospodarstw agroturystycznych.</li> </ol> </li> </ol>
---	--	--	---

**PROGRAM KRÓTKOTERMINOWY ODNOWY WSI na OKRES marzec 2023 - marzec 2025**

Kluczowy problem	Odpowiedź	Propozycja projektu	Czy nas stać na realizację? (tak/nie)		Punktacja	Hierarchia
			Organizacyjnie	Finansowo		
Co nas najbardziej zintegruje?	Wspólna praca	Porządkowanie terenu przy świetlicy	tak	tak	6	5
Na czy nam najbardziej zależy?	Dobrym stanie budynku świetlicy i jego wyposażeniu	Remont, modernizacja i wyposażenie budynku świetlicy wiejskiej	nie	nie	25	1
Co nam najbardziej przeszkadza?	Brak miejsca rekreacji	Zagospodarowanie terenu przy świetlicy (m.in. plac zabaw, siłownia, boisko)	nie	nie	20	2
Co najbardziej zmieni nasze życie?	Większe poczucie bezpieczeństwa	Rozbudowa oświetlenia drogowego	nie	nie	15	3
Co nam przyjdzie najłatwiej?	Wspólne spotkania	Organizacja festynu wiejskiego	tak	tak	9	4
Na realizację jakiego projektu planujemy pozyskać środki zewnętrzne? Z jakich źródeł?	Remont, modernizacja i wyposażenie budynku świetlicy wiejskiej - UMWW/UG Zagospodarowanie terenu przy świetlicy (m.in. plac zabaw, siłownia, boisko) – UMWW/UG Rozbudowa oświetlenia drogowego – UMWW/UG					

**Podpisy przedstawicieli Grupy Odnowy Wsi:  
uczestniczących w przygotowaniu dokumentu:**

**Elżbieta Landau, Edyta Zborowska, Damian Graczyk,  
Kazimierz Kos, Agnieszka Misiak**

**Podpis moderatorów odnowy wsi:**

**Maria Nowak  
Magdalena Fabiniak**