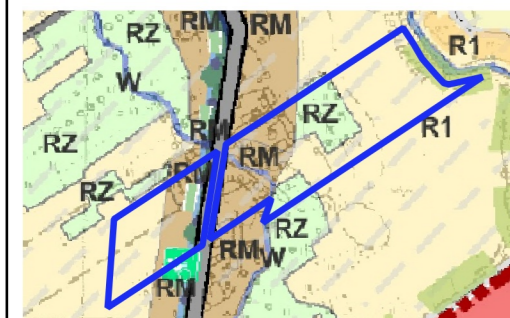


ZMIANA MIEJSCOWEGO PLANU ZAGOSPODAROWANIA PRZESTRZENNEGO GMINY DĄBIE - ETAP XI A

ZALĄCZNIK NR 1 DO UCHWAŁY NR
RADY MIEJSKIEJ W DĄBIU Z DNIA



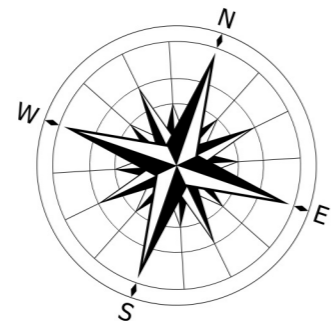
WYRYS ZE STUDIUM UWARUNKOWAŃ I KIERUNKÓW ZAGOSPODAROWANIA PRZESTRZENNEGO GMINY DĄBIE



SKALA 1:10 000




OZNACZENIE GRANIC
OBSZARU OBJĘTEGO
ZMIANĄ PLANU
MIEJSCOWEGO



OBRĘB AUGUSTYNÓW

Skala 1 : 1 000

0 10 20 30 40 50 m



OZNACZENIA

- GRANICA OBSZARU OBJĘTEGO PLANEM
- LINIE ROZGRANICZAJĄCE TERENY O RÓŻNYM PRZEZNACZENIU I RÓŻNYCH ZASADACH ZAGOSPODAROWANIA
- NIEPRZEKRACZALNE LINIE ZABUDOWY
- RM** TERENY ZABUDOWY ZAGRODOWEJ W GOSPODARSTWACH ROLNYCH, HODOWLANYCH I OGRODNICZYCH
- WS** TERENY WÓD POWIERZCHNIOWYCH
- R** TERENY ROLNICZE

OZNACZENIA WSKAZUJĄCE STAN PRAWNY WYNIKAJĄCY Z INNYCH PRZEPISÓW PRAWA, ELEMENTY INFORMACYJNE

- dp3421P OZNACZENIE DROGI POWIATOWEJ PRZYLEGAJĄCEJ DO GRANICY OBSZARU
- PAS TECHNOLOGICZNY WZDŁUŻ LINII ELEKTROENERGETYCZNEJ NISKIEGO NAPIĘCIA 0,4kV
- ▲▲▲ GRANICA OBSZARU NATURA 2000 DOLINA ŚRODKOWEJ WARTY PLB300002

