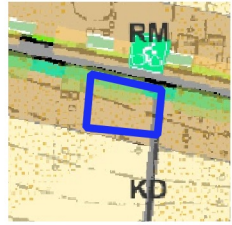


# ZMIANA MIEJSCOWEGO PLANU ZAGOSPODAROWANIA PRZESTRZENNEGO GMINY DĄBIE - ETAP XI A



ZAŁĄCZNIK NR 7 DO UCHWAŁY NR .....  
RADY MIEJSKIEJ W DĄBIU Z DNIA .....

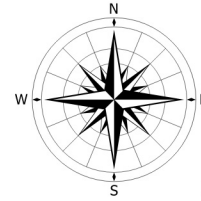
WYRYS ZE STUDIUM UWARUNKOWAŃ I KIERUNKÓW ZAGOSPODAROWANIA PRZESTRZENNEGO GMINY DĄBIE



SKALA 1:10 000

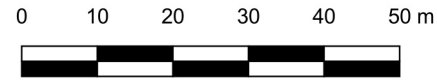


OZNACZENIE GRANIC OBSZARU OBJĘTEGO ZMIANĄ PLANU MIEJSCOWEGO



OBRĘB KRZEWO

Skala 1 : 1 000



## OZNACZENIA

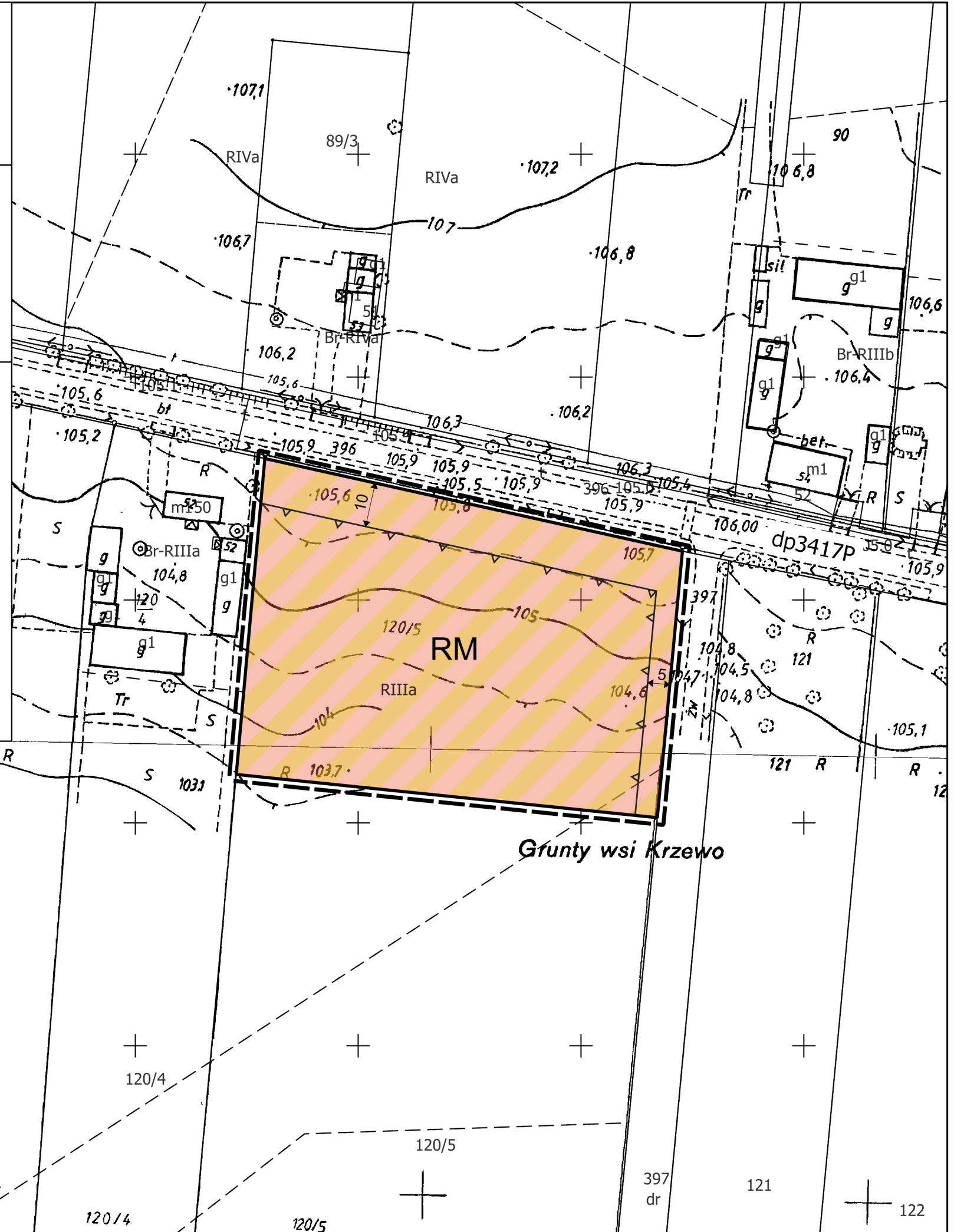
- GRANICA OBSZARU OBJĘTEGO PLANEM
- LINIE ROZGRANICZAJĄCE TERENY O RÓŻNYM PRZEZNACZENIU I RÓŻNYCH ZASADACH ZAGOSPODAROWANIA
- NIEPRZEKRACZALNE LINIE ZABUDOWY
- RM** TERENY ZABUDOWY ZAGRODOWEJ W GOSPODARSTWACH ROLNYCH, HODOWLANYCH I OGRODNICZYCH

OZNACZENIA WSKAZUJĄCE STAN PRAWNY WYNIKAJĄCY Z INNYCH PRZEPISÓW PRAWA, ELEMENTY INFORMACYJNE

**dp3417P** OZNACZENIE DROGI POWIATOWEJ PRZYLEGAJĄCEJ DO GRANICY OBSZARU

CAŁY OBSZAR ZNAJDUJE SIĘ W GRANICACH

- OBSZARU NATURA 2000 PRADOLINA WARSZAWSKO - BERLIŃSKA PLB100001
- OBSZARU NATURA 2000 PRADOLINA BZURY - NERU PLH100006



Grunty wsi Krzewo