

PLAN ODNOWY MIEJSCOWOŚCI DĄBIE

NA LATA 2008-2014

GMINA DĄBIE



Urząd Miejski w Dąbiu

Plac Mickiewicza 1, 62-660 Dąbie

tel. /063/ 271 00 73, fax. /063/ 271 00 86

<http://dabie.nowoczesnaGmina.pl>

sekretariat@dabie.nowoczesnaGmina.pl



PLAN ODNOWY MIEJSCOWOŚCI POWSTAŁ W RAMACH PRAC DORADCZYCH
WIELKOPOLSKIEGO OŚRODKA KSZTAŁCENIA I STUDIÓW SAMORZĄDOWYCH

MAJ 2008

SPIS TREŚCI

WSTĘP	4
1. OBSZAR I CZAS REALIZACJI PLANU ODNOWY MIEJSCOWOŚCI DĄBIE ..	6
2. ANALIZA ZASOBÓW MIEJSCOWOŚCI DĄBIE.....	7
2.1 Położenie.....	7
2.2 Środowisko przyrodnicze.....	7
2.2.1. Rzeźba terenu	7
2.2.2. Klimat	8
2.2.3. Grunty i gleby	8
2.2.4. Wody.....	10
2.2.5. Świat roślinny i zwierzęcy	11
2.2.6. Obszary chronionego krajobrazu.....	12
2.2.7. Surowce mineralne	12
2.3 Środowisko kulturowe, zabytki.....	12
2.4 Dziedzictwo historyczne	15
2.5 Gospodarka, rolnictwo.....	16
2.5.1. Bezrobocie	16
2.5.2. Rolnictwo.....	16
2.5.3. Przedsiębiorstwa.....	17
2.6 Infrastruktura techniczna	18
2.6.1. Wodociągi i zaopatrzenie w wodę.....	18
2.6.2. Kanalizacja i gospodarka ściekowa.....	19
2.6.3. Gospodarka odpadami stałymi.....	20
2.6.4. Gazyfikacja – zaopatrzenie w gaz.....	20
2.6.5. Energetyka – zaopatrzenie w energię elektryczną	21
2.6.6. Telefonizacja	21
2.6.7. Drogownictwo i komunikacja.....	21
2.6.8. Sytuacja mieszkaniowa.....	24
2.7 Infrastruktura społeczna.....	24
2.7.1. Oświata i wychowanie	24
2.7.2. Kultura, sport, usługi dla ludności.....	25
2.7.3. Pomoc społeczna	27
2.7.4. Ochrona zdrowia	27
2.7.5. Bezpieczeństwo publiczne	27
2.7.6. Ochrona przeciwpożarowa.....	28
2.8 Ludność.....	28
3. OCENA ZASOBÓW MIEJSCOWOŚCI DĄBIE.....	29
4. DIAGNOZA AKTUALNEJ SYTUACJI DĄBIA – JACY JESTEŚMY?	31
5. PODSUMOWANIE SYTUACJI ROZWOJOWEJ MIEJSCOWOŚCI DĄBIE – ANALIZA SWOT.....	33
6. WIZJA ROZWOJU MIEJSCOWOŚCI.....	34
7. WIZJA STANU DOCELOWEGO – JAKIE MA BYĆ DĄBIE ZA KILKA LAT? ..	35
8. PLAN ODNOWY MIEJSCOWOŚCI DĄBIE – NASZA MAŁA STRATEGIA	36

8.1. Specyfikacja celów rozwojowych	36
8.2. Hierarchizacja przedsięwzięć Planu Odnowy Miejscowości.....	41
9. ZGODNOŚĆ PLANU ODNOWY MIEJSCOWOŚCI DĄBIE Z PLANEM ROZWOJU LOKALNEGO GMINY DĄBIE NA LATA 2004-2006 ORAZ 2007- 2013.....	46
10. WDRAŻANIE PLANU ODNOWY MIEJSCOWOŚCI	48
11. MONITOROWANIE, OCENA, AKTUALIZACJA I KOMUNIKACJA SPOŁECZNA	49
11.1. System monitorowania Planu	49
11.2. Sposoby oceny Planu	49
11.3. Public Relations Planu	49
12. SPIS WYKRESÓW.....	51
13. SPIS TABEL	51
14. SPIS RYSUNKÓW	52

WSTĘP

Plan Odnowy Miejscowości Dąbie jest dokumentem, mogącym stanowić załącznik do wniosku w przypadku ubiegania się o środki strukturalne w ramach Programu Rozwoju Obszarów Wiejskich, Działanie: Odnowa i rozwój wsi.

Beneficjentem tego działania są gminy, instytucje kultury, dla których organizatorami są jednostki samorządu terytorialnego, kościoły lub inne związki wyznaniowe oraz organizacje pozarządowe o statusie organizacji pożytku publicznego.

Realizacja powyższego działania ma na celu:

1. Podniesienie standardu życia i pracy na wsi
2. Podniesienie atrakcyjności turystycznej
3. Wzrost atrakcyjności inwestycyjnej
4. Zaspokojenie potrzeb społecznych i kulturalnych
5. Promowanie terenów wiejskich,
6. Rozwój tożsamości społeczności wiejskiej i zachowanie dziedzictwa kulturowego.

W ramach działania wspierane będą projekty, obejmujące:¹

1. Budowę, przebudowę, remont lub wyposażenie obiektów:
 - Pełniących funkcje publiczne, społeczno-kulturalne, rekreacyjne i sportowe,
 - Służące promocji obszarów wiejskich, w tym propagowaniu i zachowaniu dziedzictwa historycznego, tradycji, sztuki oraz kultury,
2. Kształtowania obszaru przestrzeni publicznej,
3. Budowy, remontu lub przebudowy infrastruktury związanej z rozwojem funkcji turystycznych, sportowych lub społeczno-kulturalnych,
4. Zakupu obiektów charakterystycznych dla tradycji budownictwa w danym regionie, w tym budynków będących zabytkami z przeznaczeniem na cele publiczne,
5. Odnawiania, eksponowania, lub konserwacji lokalnych pomników historycznych, budynków będących zabytkami lub miejscami pamięci,
6. Kultywowania tradycji społeczności lokalnej oraz tradycyjnych zawodów.

Jak wskazano w Rozporządzeniu Ministra Rolnictwa i Rozwoju Wsi w sprawie szczegółowych warunków i trybu przyznawania pomocy finansowej w ramach Działania „Odnowa i rozwój wsi”, do składanego wniosku dołącza się wymagane w nim dokumenty, w tym:

- Plan odnowy miejscowości, zawierający w szczególności:²
 - Charakterystykę miejscowości, w której będzie realizowana operacja,
 - Inwentaryzację zasobów służących odnowie miejscowości,
 - Ocenę mocnych i słabych stron miejscowości, w której będzie realizowana operacja,

¹ Program Rozwoju Obszarów Wiejskich na lata 2007-2013, Ministerstwo Rolnictwa i Rozwoju Wsi, lipiec 2007, str. 290-291.

² Rozporządzenie Ministra Rolnictwa i Rozwoju Wsi z dnia 14 lutego 2008 r. w sprawie szczegółowych warunków i trybu przyznawania pomocy finansowej w ramach działania „Odnowa i rozwój wsi” objętego Programem Rozwoju Obszarów Wiejskich na lata 2007-2013.

- Opis planowanych zadań w perspektywie, co najmniej 7 lat od dnia przyjęcia dokumentu, w kolejności wynikającej z przyjętych priorytetów rozwoju miejscowości, z podaniem szacunkowych kosztorysów,
- Uchwałę:
 - zebrania wiejskiego lub rady dzielnicy lub rady osiedla w sprawie przyjęcia planu odnowy miejscowości, podjęta dla każdej miejscowości, w której będzie realizowana operacja, a w przypadku gdy w danej miejscowości nie została powołana rada dzielnicy lub rada osiedla – rady miasta,
 - rady gminy w sprawie zatwierdzenia planu odnowy miejscowości.

Niniejszy Plan Odnowy Miejscowości spełnia wymagania, stawiane przez wskazane rozporządzenie. W ramach Planu opisane są zasoby miejscowości, wypracowana na forum zebrań wizja rozwoju miejscowości Dąbie oraz zestaw celów strategicznych wraz z proponowanymi projektami do realizacji. W ramach zestawu projektów strategicznych są także te, dla realizacji, których Gmina będzie starać się o dofinansowanie z PROW. Niniejszy Plan wskazuje także zgodność proponowanych działań z planami rozwojowymi gminy na najbliższe lata.

Plan Odnowy Miejscowości Dąbie został opracowany przez konsultanta Stowarzyszenia Wielkopolski Ośrodek Kształcenia i Studiów Samorządowych w Poznaniu - Waldemara Prussa.

Koordynatorem prac ze strony Gminy był Karol Bugała. Istotny udział w opracowaniu dokumentu mieli mieszkańcy miejscowości, którzy partycypowali w ustalaniu strategicznych celów rozwoju miejscowości oraz w specyfikacji projektów do zrealizowania.

1. OBSZAR I CZAS REALIZACJI PLANU ODNOWY MIEJSCOWOŚCI DĄBIE

Plan Odnowy Miejscowości opracowany został dla miejscowości Dąbie, administracyjnie przynależącej do Gminy Dąbie w powiecie kolskim, w województwie wielkopolskim.

Miejscowość Dąbie jest stolicą Gminy i posiada prawa miejskie. Jest zamieszkała przez 2.017 osób (stan na koniec 2007 roku). Wobec tego konsultacje społeczne w pracach nad Planem odbywały się poprzez zebrania z Radą Miejską oraz mieszkańcami Dąbia.

Na spotkaniach z mieszkańcami miejscowości Dąbie oraz przedstawicielami Rady Miejskiej, szczegółowo omówiono kwestie związane z planowanymi przedsięwzięciami w ramach odnowy miejscowości.

Plan przygotowano w związku z ubieganiem się Gminy o środki Europejskiego Funduszu Rolnego na rzecz Rozwoju Obszarów Wiejskich na lata 2007-2013. Opracowany dokument jest wymagany przy składaniu wniosków w ramach Programu Rozwoju Obszarów Wiejskich na lata 2007-2013, Działanie: Odnowa i rozwój wsi.

2. ANALIZA ZASOBÓW MIEJSCOWOŚCI DĄBIE

2.1 Położenie

Dąbie leży we wschodniej części województwa wielkopolskiego, nad Nerem, w Kotlinie Kolskiej. Jest siedzibą władz miejsko-wiejskiej Gminy Dąbie, administracyjnie przypisaną do powiatu kolskiego. Gmina Dąbie położona jest w południowej części powiatu kolskiego, natomiast sama miejscowość Dąbie znajduje się w centralnej części Gminy. Położenie miejscowości w systemie osadniczym Gminy Dąbie przedstawia Rysunek 2.1

Rysunek 2.1. Położenie miejscowości Dąbie na terenie Gminy Dąbie



Źródło: Dane Urzędu Miejskiego w Dąbiu

Odległość Dąbia do większych ośrodków miejskich wynosi:

- Koło – 20 km,
- Łódź – 63 km,
- Poznań – 144 km.

2.2 Środowisko przyrodnicze

2.2.1. Rzeźba terenu³

Obszar Gminy Dąbie położony jest na obszarze Niziny Środkowopolskiej, w makroregionie Niziny Południowowielkopolskiej i mezoregionach: Kotlinie Kolskiej i Wysoczyźnie Kłodawskiej.

³ Na podstawie Planu Rozwoju Lokalnego Gminy Dąbie na lata 2004-2006 oraz 2007-2013

Obszar ten charakteryzuje się niewielkim zróżnicowaniem rzeźby terenu - przeważają równiny, a przeciętne wysokości wahają się w granicach 100-120 m n.p.m. Najwyżej położona jest wschodnia część Gminy i tam też znajduje się jej najwyższy punkt - 133,3 m n.p.m.

Typowo równinny krajobraz Gminy jest charakterystyczny dla regionu wielkopolskiego i sprzyja rozwojowi komunikacji i produkcji.

Przepływające przez Gminę Warta i Ner warunkują w znacznym stopniu zagospodarowanie jej obszaru. Rzeka Warta ma charakter południkowy, Ner zaś równoleżnikowy. Ner wpada do Warty w północno-zachodniej części Gminy.

Rzeźba terenu jest wytworem działania lądolodu skandynawskiego i jego wód roztopowych. Cechą charakterystyczną budowy geologicznej jest występowanie ciągłej pokrywy luźnych skał trzeciorzędowych i czwartorzędowych. Na powierzchni terenu te ostatnie objawiają się w postaci piasków i żwirów.

2.2.2. Klimat⁴

Obszar Gminy leży w II strefie klimatycznej Polski (podział na strefy wg W. Senety). Przeważają wiatry z sektora południowo-zachodniego – 40% (zima) i kierunku wschodniego wiosną i latem. Wilgotność względna na obszarze Wielkopolski wynosi 79%, a średnia temperatura 8,5° C.

2.2.3. Grunty i gleby⁵

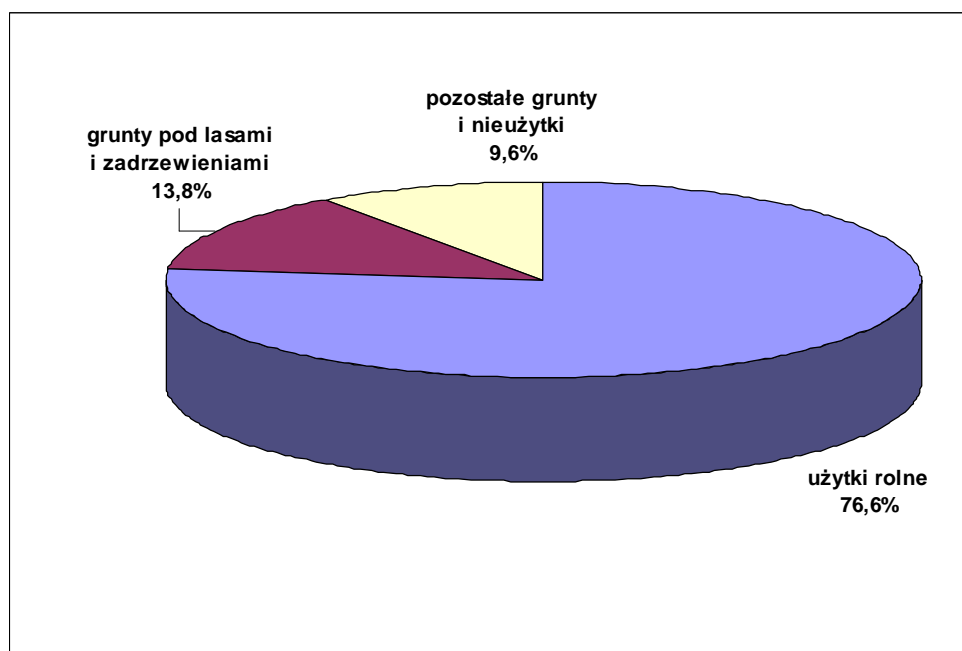
Tabela 2.1. Wykorzystanie gruntów w Gminie Dąbie

Wyszczególnienie	ha	%
Powierzchnia geodezyjna	13.006	100
- użytki rolne	9.963	76,6
w tym		
- grunty orne	7.319	73,5
- sady	52	0,4
- łąki i pastwiska	2.592	26,0
- grunty pod lasami i zadrzewieniami	1.793	13,8
- pozostałe grunty i nieużytki	1.250	9,6
w tym		
grunty zabudowane i zurbanizowane	519	4,0

Źródło: Dane Urzędu Miejskiego w Dąbiu

⁴ Na podstawie Planu Rozwoju Lokalnego Gminy Dąbie na lata 2004-2006 oraz 2007-2013

⁵ Na podstawie Planu Rozwoju Lokalnego Gminy Dąbie na lata 2004-2006 oraz 2007-2013

Wykres 2.1. Wykorzystanie gruntów w Gminie Dąbie

Źródło: Dane Urzędu Miejskiego w Dąbiu

Tabela 2.2. Wykorzystanie gruntów w miejscowości Dąbie

Wyszczególnienie	ha	%
Powierzchnia geodezyjna	880	100
- użytki rolne, w tym	680	77,3
- grunty orne	619	91
- sady	16	2,4
- łąki i pastwiska	45	6,6
- grunty pod lasami i zadrzewieniami	102	11,6
- pozostałe grunty i nieużytki	98	11,1
w tym		
grunty zabudowane i zurbanizowane	63	

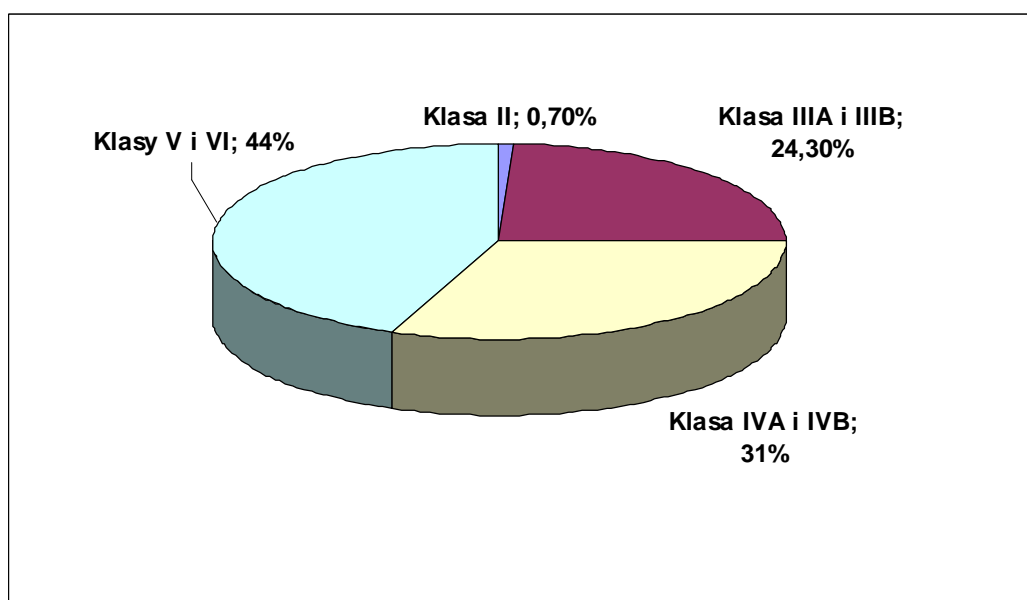
Źródło: Dane Urzędu Miejskiego w Dąbiu

Gleby Gminy Dąbie należą do przeciętnie urodzajnych. W dolinie Neru przeważają mady, na których występują użytki zielone. Na północ od doliny Neru, na wysoczyźnie morenowej spotyka się gleby płowe. Charakteryzują się one niewielką zawartością próchnicy i nie należą do urodzajnych. Klasyfikacja bonitacyjna gruntów ornych przedstawia się następująco:

Tabela 2.3. Bonitacja gleb w Gminie Dąbie

Klasa bonitacyjna	% gruntów ornych
Klasa I	Nie występuje
Klasa II	0,7
Klasa IIIA i IIIB	24,3
Klasa IVA i IVB	31,0
Klasy V i VI	44,0

Źródło: Dane Urzędu Miejskiego w Dąbiu

Wykres 2.2. Bonitacja gleb w Gminie Dąbie

Źródło: Dane Urzędu Miejskiego w Dąbiu

Tabela 2.4. Bonitacja gleb w miejscowości Dąbie

Klasa bonitacyjna	% gruntów ornych
Klasa I	-
Klasa II	-
Klasa IIIA i IIIB	24,30%
Klasa IVA i IVB	65,33%
Klasy V i VI	10,37%

Źródło: Dane Urząd Miejski w Dąbiu.

2.2.4. Wody⁶

Wody powierzchniowe

Gmina charakteryzuje się dobrze rozwiniętą siecią wód powierzchniowych. Tworzą ją rzeki Ner i Warta oraz kanały: Królewski i Niemiecki. Kanały te pełnią głównie funkcje odwadniające. Źródła zarówno Warty, jak i Neru znajdują się poza terenem Gminy. Linia Warty stanowi zachodnią granicę Gminy. Przebiega ona na odcinku 9,5 km. Z tego też powodu jej znaczenie dla gospodarki Gminy jest stosunkowo niewielkie. Jednakże funkcjonujący w górnym biegu rzeki zbiornik Jeziorsko stanowi istotny problem dla terenów znajdujących się w dolinie Warty. Retencyjny charakter zbiornika objawia się częstymi spustami dużych ilości wód, co powoduje podtapianie przyległych do koryta terenów. Spusty te następują również w okresie wegetacji roślin i traw, co uniemożliwia rolnicze wykorzystanie tych obszarów.

Długość rzeki Ner w Gminie Dąbie wynosi 19 km. Szerokość koryta w dolnym odcinku waha się od 20 do 45 m, głębokość zaś w granicach 0,5 m do 1,5 m. Przepływająca na granicy

⁶ Na podstawie Planu Rozwoju Lokalnego Gminy Dąbie na lata 2004-2006 oraz 2007-2013

Gminy Warta jest okresowo klasyfikowana do II klasy czystości. Jednakże już powyżej ujścia (poza teren Gminy Dąbie) Neru jej wody są pozaklasowe.

Wody podziemne

Na terenie Gminy występują dwa piętra wodonośne - czwartorzędowe i trzeciorzędowe. Piętro czwartorzędowe eksploatowane jest poprzez płytkie studnie kopane. Charakteryzuje się niską wydajnością i zanieczyszczeniami bakteriologicznymi. Poziom wodonośny piętra trzeciorzędowego (kredowego) stwierdzono na głębokości 53m. Ma on dużą wydajność ($45\text{m}^3/\text{h}$), a jego wody zawierają znaczne ilości żelaza i manganu i są wolne od zanieczyszczeń bakteriologicznych.

W drugiej z warstw wodonośnych w utworach kredowych stwierdzono istnienie wód geotermalnych. W próbnym odwiercie w odległości 3 km od Dąbia uzyskano samowypływ o wydajności $80\text{m}^3/\text{h}$ przy temperaturze 60°C . Uzyskana woda charakteryzuje się wysokim zmineralizowaniem ($6,5\text{ g}/\text{dm}^3$) z zawartością sodu, potasu, wapnia, manganu, siarczanów i wodorowęglanów. Taki skład źródła pozwala na wykorzystywanie wód do celów leczniczych i rekreacyjnych. Jego temperatura umożliwia również użycie do celów grzewczych. Jednak obecnie złoża te nie są wykorzystywane.

2.2.5. Świat roślinny i zwierzęcy⁷

Gmina Dąbie charakteryzuje się niską lesistością. Lasy zajmują powierzchnię 1.793 ha, co stanowi 13,8% ogólnej powierzchni Gminy (średnia dla kraju 22,7%).

Największe tereny leśne występują w północno-zachodniej części Gminy w okolicach miejscowości Ladorudz i Rzuchów. Mniejsze skupiska usytuowane są na wzniesieniach wdmowych w okolicy Neru i Warty.

Drzewostan w lasach jest stosunkowo młody – 40 i 50 letni. Najstarsze drzewostany w wieku 100-114 lat występują w okolicach Ladorudza. Dominuje bór suchy i świeży. Pomiedzy Dąbiem a Grabiną występuje las mieszany. Las ten zgodnie z wcześniejszym projektem budowy uzdrowiska w Łabędziu planowany jest do przekształcenia w park krajobrazowy. W kompleksach leśnych dominuje sosna (70% drzewostanu). Obok niej występują dąb, olcha i brzoza.

Za użytek ekologiczny uchwałą Rady Miejskiej w Dąbiu uznano kompleks łąkowo depresyjny „Dąbskie błota” położony w obrębie wsi Krzewo, Karszew, Wiesiołów, Kupinin i miasta Dąbia o powierzchni około 700 ha. Obejmuje on łąki typu łągów rozlewiskowych i łągów właściwych. Główną jego atrakcją są siedliska ptaków. Na szczególną uwagę zasługuje duża liczebność ptaków błaszkodziobych: gęś gęgawa, łabędź niemy, cyraneczka, płaskonos, siewka. Występują tu również kolonie mew śmieszek oraz rybitwa białoskrzydła, błotniak stawowy i żuraw.

Wyznaczono również tereny pod rezerwat faunistyczny „Dobrów” o pow. 450 ha położony w międzywale obejmujący teren Gmin Kościelec, Koło, Brudzew i Dąbie. Teren ten obejmuje wyspy o charakterze zalewowym pastwisk gęsi. Do najcenniejszych gatunków ptaków wymagających ochrony należą m.in. cyranka, płaskonos, czernica, błotniak stawowy, rycyk. Pozostałe obszary Gminy charakteryzujące się wysokimi walorami przyrodniczymi to tereny leśne, torfowiska, parki i zieleńce. Na szczególną uwagę zasługuje tutaj park miejski w Dąbiu o ponad 70-letniej historii oraz parki w Lisicach i Karszewie, gdzie występują pomniki przyrody:

- lipa drobnolistna w parku podworskim w Karszewie,

⁷ Na podstawie Planu Rozwoju Lokalnego Gminy Dąbie na lata 2004-2006 oraz 2007-2013

- dąb szypułkowy w parku w Lisicach,
- topola biała w parku w Lisicach.

2.2.6. Obszary chronionego krajobrazu

Na terenie Gminy nie występują rezerваты przyrody czy też obszary chronionego krajobrazu. Występują tutaj jednak urokliwe i różnorodne tereny, na których znajdują się rezerваты przyrody m.in. ptactwa wodnego, które są ogromną nieczęsto spotykaną atrakcją turystyczną, a także rezerваты faunistyczne „Dąbskie Błota” i „Bobrów” stwarzają odpowiednie warunki do rozwoju turystyki i wypoczynku, tworzenia bazy noclegowej oraz powstawania gospodarstw agroturystycznych.

Ponadto Dąbie objęte jest obszarem „NATURA 2000” – Pradolina warszawsko-berlińska.

Rysunek 2.2. „Dąbskie Błota”



Źródło: Dane Urzędu Miejskiego w Dąbiu

2.2.7. Surowce mineralne

Gmina nie posiada wielu bogactw naturalnych. Udokumentowano niewielkie złoża torfu i węgla brunatnego. Torfy występują w zwartym obszarze w części południowo-wschodniej Gminy. W postaci pojedynczych pól występują na obszarze całej Gminy z wyjątkiem części północno-wschodniej. Złoża węgla zalegające w okolicach Dąbia charakteryzują się niewielką miąższością i grubością. Z wyżej wymienionych powodów znaczenie gospodarcze występujących surowców energetycznych jest niewielkie i nie przewiduje się ich eksploatacji w okresie najbliższych kilkudziesięciu lat.

Jedynymi wydobywanymi kopalinami są kruszywa naturalne – żwiry, piaski i pospółki.

2.3 Środowisko kulturowe, zabytki

Na terenie miasta Dąbie położone są następujące zabytki kultury materialnej objęte ochroną na podstawie przepisów szczególnych:

- Układ urbanistyczny miasta, wzmiankowany jako miasto w 1397 r., lokowane na prawie niemieckim przywilejem Władysława Jagiełły w 1423 r. i potwierdzonym przez Zygmunta Starego I w 1528 r.
- Zespół Kościoła Parafialnego pod wezwaniem Św. Mikołaja
 - kościół murowany XVII/XVIII w., spalony w 1793 r., obecny wzniesiony w 1824 r. wg Projektu H. Szpiclowskiego,
 - brama – dzwonnica, murowana, I połowa XIX w.,
 - kostnica, obecnie salka parafialna, murowana I połowa XIX w.,
- Ratusz z 1814 r., który obecnie jest siedzibą Urzędu Miasta i Gminy,
- Synagoga z końca XIX w., pełniąca obecnie funkcję obiektu mieszkalnego,
- Kościół Babtystów z początku XX w., będący obecnie własnością prywatną i pełniący częściowo funkcję mieszkalną,
- Dom przy ul. Kolskiej 3, murowany z 1826 r.,
- Dom przy ul. Kolskiej 4, murowany połowa XIX w.,
- Dom przy ul. Kolskiej 9, drewniany początek XIX w.,
- Dom przy ul. Kościuszki 6, drewniany ok. 1870 r.,
- Dom przy ul. Kard. S. Wyszyńskiego 2, drewniano - murowany- ok. 1870r.


- Obiekt archeologiczny – cmentarzyska: Ewangelicki, żydowski – nieczynny
- Zespół tablic pamiątkowych
- Miejsca związane z wybitnymi ludźmi – Edmund Czapliński, Tadeusz Kościuszko

Kościół

Murowany kościół parafialny Świętego Mikołaja Biskupa wzniesiony został w latach 1807-1809 wg projektu Hilarego Szpilowskiego. Poprzedni kościół wybudowany został w XVII wieku, z fundacji Celestyna Dunina, a spalony w 1793 r. Świątynię gruntownie odnowiono w 1948 r. Budynek orientowany, otynkowany. Kościół jest jednonawowy z węższym prezbiterium, zamkniętym prosto. Wewnątrz świątyni znajduje się strop. Ponad dachem wznosi się wieżyczka na sygnaturkę. Elewacja zachodnia i szczyt mają charakter barokowy. Wyposażenie wnętrza jest głównie rokokowe. Znajdują się tam ołtarz główny z obrazem Opłakiwanie, z herbem Podkowa i datą 1736, okna ostrołukowe, dwa konfesjonały rokokowe, tablica nagrobna proboszcza dąbskiego Adama Wężyka z pierwszej połowy XIX wieku. Obok świątyni ustawiona jest murowana dzwonnica z XIX wieku. W jej osi znajduje się brama wiodąca na przykościelny dziedziniec.

Dąbska parafia wzmiankowana została po raz pierwszy w 1393 r. Obecnie administracyjnie należy do dekanatu kłodawskiego (diecezja wrocławska). Swoim zasięgiem obejmuje miasto Dąbie oraz wsie: Baranowiec, Karszew, Kupinin, Krzewo, Tarnówka, Wiesiołów i Zalesie-Kolonia.

Rysunek 2.3. Kościół Ewangelicko –Augsburski



Źródło: Dane Urzędu Miejskiego w Dąbiu

Ratusz

Dąbski ratusz zbudowany został w stylu klasycystycznym w 1814 r. Budynek murowany jest z cegły, otynkowany. Złożony z głównego budynku na planie kwadratu i dwóch wolnostojących prostokątnych pawilonów. Korpus główny ratusza jest dwukondygnacyjny, podpiwniczony, pięcioosiowy. Na osi wglębny portyk dwukolumnowy w wielki porządku, z wejściem, nad którym znajduje się balkon. Przyziemie boniowane, między kondygnacjami jest gzyms kordonowy i parapetowy, natomiast gzyms wieńczący jest z ząbkowaniem. Dach czterospadowy z wystawką od frontu i cylindryczną wieżyczką w formie latarni zwieńczonej kopułą. Układ wnętrza jest trzytraktowy. W niektórych pomieszczeniach zauważalne są fasety.

Rysunek 2.4. Gmach ratusza miejskiego



Źródło: Dane Urzędu Miejskiego w Dąbiu

Kamienice

W mieście zachowało się kilka domów klasycystycznych. Przy ulicy Kolskiej wznoszą się dwa analogiczne budynki ustawione kalenicowo naprzeciwko siebie. Domy te kryte są dachami naczółkowymi i mają wejścia ujęte kolumnami. Na fasadzie jednego z nich widnieje data 1828.

2.4 Dziedzictwo historyczne

Miejscowość wzmiankowana była po raz pierwszy w 1232 r. jako własność klasztoru Norbertanek w Strzelnie. Na prawie magdeburskim lokował Dąbie Władysław Jagiełło w 1423 r.; miasto stanowiło już wówczas własność królewską. Było niewielkim miasteczkiem, na wojnę polsko-krzyżacką wystawiło zaledwie jednego piechura. Sytuacja gospodarcza miasta pogorszyła się jeszcze bardziej w wyniku potopu szwedzkiego. W 1774 r. liczyło ono tylko 300 mieszkańców. Pomyślny rozwój miasta, związany z rozkwitem produkcji rzemieślniczej, rozpoczął się w XIX wieku. Ludność miasta wzrosła do 998 osób w 1816 r. i do 1722 – w 1825 r. Dąbie było wówczas silnym ośrodkiem rzemieślniczym, w połowie XIX wieku poważną rolę w życiu miasta odgrywał również handel. W 1902 r. Dąbie liczyło 4850 mieszkańców. Czynne tutaj wówczas były dwa młyny, istniała również spółka rolniczo-handlowa „Zorza”. W czasie I wojny światowej miasto zostało zniszczone w wyniku bitwy prusko-rosyjskiej. W okresie międzywojennym mieściło się tu kilka drobnych

przedsiębiorstw przemysłowych, m.in.: pięć młynów, cztery wiatraki, destylarnia, browar i cegielnia. Część ludności znajdowała zatrudnienie także w rolnictwie. W roku 1939 władze niemieckie zmieniły nazwę miasta na Eichstädt. W czasie okupacji hitlerowskiej wielu mieszkańców miasta pochodzenia żydowskiego zamordowano w pobliskim obozie zagłady Kulmhof w Chełmnie nad Nerem. Ograbiono kościół parafialny i całkowicie zniszczono żydowską synagogę. Dąbie zostało wyzwolone przez wojska radzieckie 21 stycznia 1945 r.

2.5 Gospodarka, rolnictwo

2.5.1. Bezrobocie

Większość mieszkańców Gminy utrzymuje się z pracy w rolnictwie. Cechą charakterystyczną tej gałęzi gospodarki jest kumulowanie nadwyżek siły roboczej i niewystępowanie zjawiska generowania nowych miejsc pracy. W połączeniu z rozdrobnioną strukturą obszarową gospodarstw skutkuje to przeludnieniem agrarnym i narastaniem ukrytego bezrobocia. Prowadząco i właściwie wyposażone gospodarstwa rolne nie potrzebują tak dużej ilości pracowników. W prowadzonych statystykach dotyczących bezrobocia osób tych nie ujęto.

Tabela 2.5. Liczba bezrobotnych w Gminie Dąbie w latach 2003 - 2006

Stan na dzień 31.12	Liczba bezrobotnych
	Ogółem
Średnio w 2003 r.	839
Średnio w 2004 r.	742
Średnio w 2005 r.	729
Średnio w 2006 r.	625

Źródło: Dane GUS

Tabela 2.6. Liczba bezrobotnych w miejscowości Dąbie w latach 2003 - 2006

	Dąbie	
	Ogółem	Kobiety
2003 r.	390	171
2004 r.	283	144
2005 r.	308	152
2006 r.	269	147

Źródło: Powiatowy Urząd Pracy w Kole

Pośrednictwem pracy zajmuje się Powiatowy Urząd Pracy w Kole.

2.5.2. Rolnictwo

Gmina Dąbie jest położona w regionie o podstawowej funkcji rolniczej i w związku z tym podstawową funkcją Gminy jest obsługa rolnictwa i ludności oraz obsługa ludności gmin sąsiednich. Struktura gospodarcza Gminy oparta jest na indywidualnych gospodarstwach

rolnych. Również działające na terenie Gminy zakłady pracy i przedsiębiorstwa ukierunkowane są na obsługę lokalnego rynku.

Obszar Gminy terytorialnie, kulturowo i mentalnie należy do Wielkopolski – regionu, gdzie rolnictwo zawsze charakteryzowało się wysokim poziomem kultury agrarnej.

Na terenie Gminy znajduje się 1.237 gospodarstw rolnych (w tym 263 działki o powierzchni poniżej 1 ha). W strukturze gospodarstw rolnych największą liczbę stanowią podmioty o powierzchni od 1 do 5 i od 5 do 10 ha. Średnia wielkość gospodarstwa wynosi 8,1 ha. W Gminie zauważalny jest wyraźny proces koncentracji obszarów rolnych. W roku 1996 przeciętna wielkość gospodarstwa rolnego w Gminie wynosiła 7,20 ha. Dominującą, a właściwie jedyną formą własności gospodarstw rolnych w Gminie jest gospodarstwo indywidualne.

Tabela 2.7. Struktura gospodarstw rolnych na terenie Gminy Dąbie

Grupy obszarowe użytków rolnych	Liczba gospodarstw	Powierzchnia w ha		
		ogólna	użytków rolnych	lasów i gruntów leśnych
Ogółem	1237	10031	9270,91	225,58
Do 1 ha	263	127,89	107,29	2,81
1 – 5	323	989,26	858,79	44,38
5 – 10	328	2622,52	2419,5	58,2
10 – 15	150	1985,31	1847,85	43,14
15 ha i więcej	173	4295,99	4037,48	77,05

Źródło: dane GUS

W samym mieście Dąbiu funkcjonuje 100 gospodarstw rolnych

Tabela 2.8. Struktura gospodarstw rolnych w miejscowości Dąbie

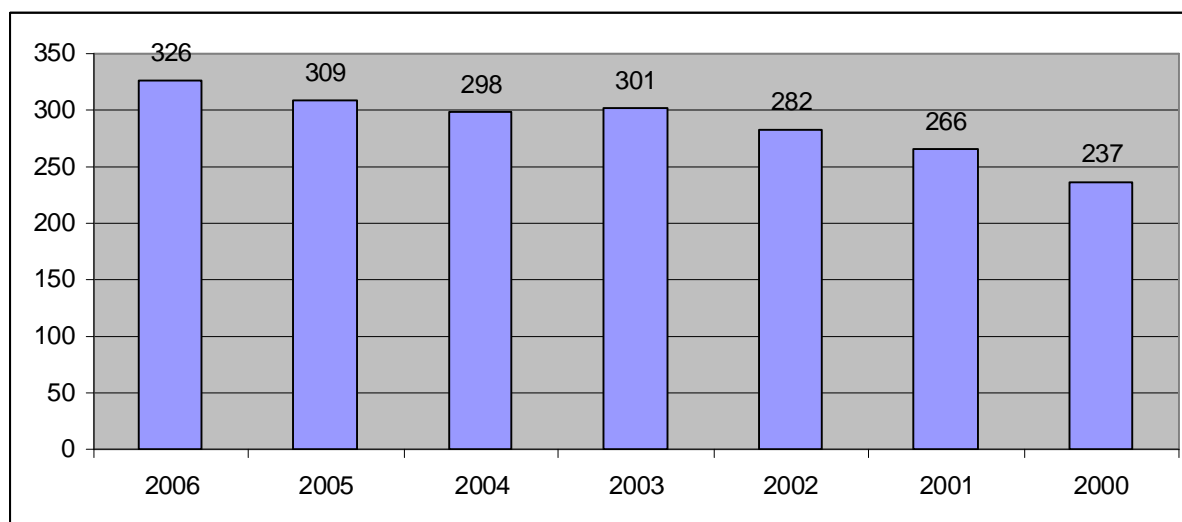
Grupy obszarowe użytków rolnych	Liczba gospodarstw	Powierzchnia w ha		
		ogólna	użytków rolnych	lasów i gruntów leśnych
Ogółem	100		597,34	

Źródło: Urząd Miejski w Dąbiu

2.5.3. Przedsiębiorstwa

Gmina leży na obszarach o typowo rolniczym charakterze. Dlatego też większość podmiotów gospodarczych ukierunkowana jest na obsługę tego sektora.

Poniżej przedstawiono liczbę jednostek (podmiotów gospodarczych) na podstawie rejestracji w systemie REGON w latach 2000-2006.

Wykres 2.3. Liczba podmiotów gospodarczych w Gminie Dąbie w latach 2000-2006

Źródło: Dane GUS

Na terenie miasta Dąbie znajduje się 109 podmiotów prowadzących działalność gospodarczą (stan na dzień 17.01.2008 r.) Są to przede wszystkim podmioty prowadzące działalność w zakresie prowadzenia sklepów, handlu oraz usług.

Największe podmioty gospodarcze poza rolnictwem to:

- Zakład Gospodarki Komunalnej i Mieszkaniowej w Dąbiu,
- Skup Owoców i Warzyw w Karszewie,
- Młyn w Dąbiu,
- piekarnia w Dąbiu,
- 2 Zakłady Kamieniarsko- Betoniarskie w Dąbiu,
- Przedsiębiorstwo P.P.H.U. Protex Sp.J. w Wiesiołowie.

2.6 Infrastruktura techniczna⁸

Infrastruktura techniczna ma istotny wpływ na lokalny rozwój gospodarczy i jakość życia społeczności lokalnej. Dobre wyposażenie terenu w podstawowe urządzenia infrastruktury technicznej jak i społecznej, tworzy stan gotowości lokalizacyjnej dla inwestorów i mieszkańców, ponadto duża część zadań publicznych jest wykonywana w oparciu o podstawowe urządzenia infrastruktury, a sama rozbudowa infrastruktury wpływa na rozwój gospodarki Gminy.

2.6.1. Wodociągi i zaopatrzenie w wodę

Teren Gminy Dąbie zaopatrywany jest przez zlokalizowane na jej terenie stacje 4 wodociągowe. Ponadto mieszkańcy dwóch miejscowości – Domanina i Cichmiany Górnej korzystają z ujęcia wody zlokalizowanego w Chwalborzycach w sąsiedniej Gminie Świnice Warckie.

⁸ Na podstawie Planu Rozwoju Lokalnego Gminy Dąbie na lata 2004-2006 oraz 2007-2013

Tabela 2.9. Stacje wodociągowe na terenie Gminy Dąbie

Lokalizacja stacji	Wydajność m ³ /doba
Dąbie	1440
Chełmno	1055
Krzewo	1770
Augustynów	440

Źródło: Dane Urzędu Miejskiego w Dąbiu

Łączna długość sieci wodociągowej w Gminie wynosi 150,2 km

Wskaźnik zwodociągowania Gminy (ilość mieszkańców korzystających z sieci wodociągowej do ogólnej liczby ludności) wynosi 99%. Roczne zużycie wody na jednego mieszkańca wynosi 40,4 m dla miasta Dąbie i 26,3 m dla obszarów wiejskich.

Sieć wodociągowa pozostaje w dobrym stanie technicznym oraz posiada odpowiednie rezerwy przepustowości.

Na terenie miasta Dąbie znajduje się sieć wodociągowa o długości 11,7 km.

2.6.2. Kanalizacja i gospodarka ściekowa

W Gminie nie funkcjonuje jednolity i całościowy system zagospodarowania ścieków. Sieć kanalizacyjna częściowo występuje na obszarze miasta Dąbia. Pierwsze przewody kanalizacji sanitarnej zbudowano wraz z oddaniem do użytku w 2000 r. oczyszczalni ścieków w Dąbiu. Długość czynnej sieci kanalizacyjnej na koniec 2006 r. wynosiła 10,064 km i przyłączonych było do niej 261 nieruchomości.

Gmina szacuje, że na jej terenie zlokalizowanych jest ok. 1.000 zbiorników zamkniętych (szamb). Ich szczelność jest często niezadowalająca. Rozbudowa sieci kanalizacji sanitarnej i budowa oczyszczalni przyzagrodowych jest jednym z pilniejszych zadań do rozwiązania przez Gminę.

Stopień skanalizowania obszaru miasta Dąbia obecnie wynosi 40%. Ścieki oczyszczane są w mechaniczno-biologicznej oczyszczalni ścieków typu ZBW-BOS- BG -400 o wydajności 500 m³/dobę. Jednakże z uwagi na niski stopień skanalizowania wykorzystywana jest ona w 35 procentach. Odbiornikiem oczyszczonych ścieków jest rzeka Ner.

Na terenie miasta Dąbie znajduje się sieć kanalizacji sanitarnej o długości 10,064 km, która budowana była etapami:

- Etap I – 5690 mb
- Etap II część 1 – 1704 mb
- Etap II część II – 2670 mb

Rysunek 2.5. Oczyszczalnia Ścieków



Źródło: Dane Urzędu Miejskiego w Dąbiu

2.6.3. Gospodarka odpadami stałymi

Na terenie Gminy nie funkcjonuje żadne wysypisko śmieci. Nieczystości stałe na obszarze Gminy wywożone są bezpośrednio od właścicieli nieruchomości do wysypisk śmieci zlokalizowanych poza Gminą Dąbie. Zbiórką odpadów komunalnych zajmują się koncesjonowane firmy. Są to: EKOSERWIS - Przedsiębiorstwo Oczyszczania Miasta Sp. z o.o. ul. Łąkoszyńska 127, 99-300 Kutno, Zakład Oczyszczania Terenu „BAKUN” Andrzej Bakun, Rostoka 6, 62-513 Krzymów, Miejski Zakład Usług Komunalnych Sp. z o.o. ul. Dąbska 24, 62-600 Koło.

Na obszarze Gminy funkcjonuje system segregacji śmieci u źródła. Wystawione w poszczególnych miejscowościach pojemniki są przystosowane do odbioru czterech frakcji odpadów: szkła białego, szkła kolorowego, makulatury oraz opakowań z tworzyw sztucznych typu PET. Jednakże z uwagi na niedostatecznie jeszcze rozwiniętą świadomość ekologiczną mieszkańców Gminy jedynie niewielka część odpadów poddawana jest segregacji w ten sposób, choć system obejmuje 100 % mieszkańców. Na terenie miejscowości Dąbie zlokalizowanych jest 12 punktów przystosowanych do selektywnej zbiórki odpadów.

2.6.4. Gazyfikacja – zaopatrzenie w gaz

Obecnie Gmina nie posiada dostępu do gazu przewodowego. Gmina Dąbie wraz z Gminami: Grabów, Grzegorzew oraz Olszówka podpisała umowę o współpracy w zakresie gazownictwa z firmą: G.E.N. GAZ ENERGIA S.A. na podstawie której w latach 2008 – 2011 ma nastąpić gazyfikacja miasta Dąbie, co pozwoli na znaczną redukcję emitowanych zanieczyszczeń. Gaz jest paliwem zarówno mniej szkodliwym dla środowiska jak i w dłuższym okresie czasu tańszym w eksploatacji urządzeń grzewczych.

2.6.5. Energetyka – zaopatrzenie w energię elektryczną

Cały obszar Gminy jest zelektryfikowany. Jednakże systematyczny wzrost zużycia energii związany z upowszechnieniem urządzeń zasilanych energią elektryczną zarówno w gospodarstwach domowych jak i rolnych wymaga modernizacji istniejącej sieci energetycznej. Modernizacja i rozbudowa o nowe linie kablowe i wewnętrzne stacje transformatorowe pozwoliłaby wyeliminować zdarzające się awarie skutkujące uciążliwymi przerwami w dostawach energii, jak i zapewni dostawę energii stosownie do potrzeb odbiorców.

2.6.6. Telefonizacja

Sieć telekomunikacyjna obsługiwana jest przez TP S.A – około 160 abonentów oraz przez firmę T2 – około 270 abonentów. Teren Dąbia objęty jest zasięgiem sieci komórkowych: PLUS GSM, ERA GSM oraz PTK Centertel.

Na terenie miejscowości Dąbie możliwe jest korzystanie z szerokopasmowego dostępu do Internetu typu Neostarda oraz istnieje możliwość korzystania z bezprzewodowego dostępu do Internetu.

2.6.7. Drogownictwo i komunikacja

Sieć dróg na obszarze Gminy Dąbie stanowią drogi wojewódzkie nr 473 – Koło- Dąbie- Uniejów oraz nr 263 – Kłodawa- Dąbie, drogi powiatowe oraz drogi Gminne. Sieć dróg jest równomiernie rozłożona i zapewnia dobrą łączność mieszkańcom Gminy z ośrodkiem Gminnym i powiatowym. Istniejący układ pozwala również na dobre połączenie z przebiegającą w pobliżu Gminy drogą krajową nr 2. Drogi gruntowe występują jedynie na obszarach miejscowości charakteryzujących się rozproszoną zabudową (Baranowiec, Zalesie, Rośle we wschodniej części Gminy oraz Krzykosy i Augustynów w części zachodniej).

Gęstość dróg w Gminie Dąbie wynosi 57,7 km na 100 km² i jest mniejsza niż w powiecie kolskim gdzie wskaźnik ten wynosi 81,2/100 km².

Ulice w Dąbiu wymagają remontów. Dotyczy to nie tylko samych ciągów komunikacyjnych ale również towarzyszącej infrastruktury drogowej (chodniki, parkingi, wysepki).

Przez Dąbie przebiegają dwie drogi wojewódzkie nr 473 oraz 263. W odległości 2 km od Dąbia znajduje się węzeł autostradowy Dąbie. Umożliwia on wjazd bądź zjazd z autostrady A2.

Tabela 2.10. Drogi wojewódzkie na terenie Dąbia

Lp.	Nr drogi	Przebieg drogi
1	263	Słupca-Ślesin-Sompolno-Kłodawa-Dąbie
2	473	Koło-Dąbie-/Uniejów...Balin-Szadek-Łask/

Źródło: Dane Urzędu Miejskiego w Dąbiu

Tabela 2.11. Ulice powiatowe na terenie Dąbia

<i>Ulice powiatowe w mieście Dąbiu</i>				
Lp.	Nazwa ulicy	od km	do km	Długość ogółem (km)
1	2	3	4	5
1	Cmentarna	0+000	1+134	1+134
2	Kilińskiego	0+000	0+297	0+297
3	Łęczycka	0+000	0+748	0+748
4	3-go Maja	0+000	0+291	0+291
5	Plac Adama Mickiewicza	0+000	0+189	0+189
6	Tadeusza Kościuszki	0+000	1+166	1+166
7	Marii Konopnickiej	0+000	0+070	0+070
8	Nadrzeczna	0+000	0+610	0+610
9	Narutowicza	0+000	0+538	0+538
10	Ogrodowa	0+000	0+797	0+797
11	Przemysłowa	0+000	0+178	0+178
12	Henryka Sienkiewicza	0+000	0+515	0+515
13	Wyszyńskiego	0+000	0+449	0+449
14	Adama Asnyka	0+000	0+364	0+364
15	Żeromskiego	0+000	0+285	0+285
			Ogółem :	7+631

Źródło: Dane Urzędu Miejskiego w Dąbiu

Tabela 2.12. Drogi powiatowe na terenie Dąbia

Nazwa ciągu drogowego	Nr	Przebieg drogi
Dąbie Lisice	3402P	droga wojewódzka nr 473 - Dąbie (ul. Kościuszki) - droga wojewódzka nr 263 - Dąbie (ul. Łęczycka) - Kupinin - Karszew - Krzewo - Lisice - granica województwa wielkopolskiego
Grabina Wielka Dąbie	3442P	droga powiatowa nr 3416P - Grabina Wielka - Dąbie (ul. Cmentarna, ul. Kardynała Stefana Wyszyńskiego) - droga wojewódzka nr 473 (ul. Łęczycka)

Źródło: Dane Urzędu Miejskiego w Dąbiu

Tabela 2.13. Drogi gminne terenie Dąbia

1.	496529P	Dąbie – Wiesiołów (Stacja PKP)
2.	496564P	Dąbie, ul. J. Kilińskiego
3.	496565P	Dąbie, ul. J. Bema
4.	496566P	Dąbie, ul. K. Świerczewskiego
5.	496567P	Dąbie, ul. Emilii Plater
6.	496568P	Dąbie, ul. B. Prusa

Źródło: Dane Urzędu Miejskiego w Dąbiu

Rysunek 2.6. Autostrada A2 przebiegająca przez Gminę Dąbie

Źródło: Urząd Miejski w Dąbiu

Przewozy pasażerów w transporcie drogowym

Na terenie Gminy funkcjonuje autobusowa komunikacja pozagminna obsługiwana przez PPKS Koło, Turek i Łódź (połączenia lokalne i dalekobieżne) oraz jedno połączenie do Katowic realizowane przez Nadgoplańską Komunikację Autobusową z siedzibą w Kruszwicy. Poziom usług przewozów pasażerskich (biorąc pod uwagę częstotliwość kursowania, punktualność i standard obsługi) świadczony przez te podmioty należy uznać za zadowalający.

Tabela 2.14. Połączenia PPKS realizowane z Dąbia

Kierunek	Przez	Ilość połączeń dziennie
Grabów	Lisice	3
Kłodawa	Drzewce	1
Koło	Drzewce, Ponętów	1
Koło	Młynik, Umień	1
Łódź	Grabów	3
Łódź	Świnice	3
Płock	Łęczycza, Gostynin	1
Świnice	-	1
Turek	Uniejów	1

Źródło: Dane Urzędu Miejskiego w Dąbiu

Sieć kolejowa

Przez Gminę przebiega zelektryfikowana linia kolejowa Herby Nowe- Gdynia łącząca Śląsk z wybrzeżem. Stacja PKP Dąbie usytuowana jest w odległości ok. 3 km od centrum. Możliwe bezpośrednie osobowe połączenia pasażerskie to kierunki: Inowrocław oraz Zduńska Wola

2.6.8. Sytuacja mieszkaniowa

Tabela 2.15. Liczba mieszkań w miejscowości Dąbie na koniec 2006 r.

Zasoby mieszkaniowe wg form własności	
ogółem	791
zasoby gmin (komunalne)	110
zasoby spółdzielni mieszkaniowych	38
zasoby zakładów pracy	16
zasoby osób fizycznych	615
zasoby Towarzystw Budownictwa Społecznego (TBS)	0
zasoby pozostałych podmiotów	12

Źródło: Dane GUS

2.7 Infrastruktura społeczna⁹

2.7.1. Oświata i wychowanie

Na terenie Gminy Dąbie funkcjonują:

- Szkoła Podstawowa w Dąbiu;
- Szkoła Podstawowa w Chełmnie;
- Szkoła Podstawowa w Karszewie;
- Gimnazjum w Dąbiu;
- Przedszkole miejskie w Dąbiu.

INFORMACJE DOTYCZĄCE SZKOŁY PODSTAWOWEJ W DĄBIU:

- **BAZA LOKALOWA:** Budynek Szkoły Podstawowej jest obiektem dwukondygnacyjnym i połączony jest z budynkiem Gimnazjum w Dąbiu. Do budynku Szkoły Podstawowej przylega zastępcza sala wychowania fizycznego.
- **LICZBA ODDZIAŁÓW:** 10
- **LICZBA UCZNIÓW:** 188
- **LICZBA PRACOWNIKÓW:** 33 w tym 22 nauczycieli
- **DZIAŁALNOŚĆ POZALEKCYJNA:** kółko artystyczne, kółko teatralne, kółko biblioteczne, kółko plastyczne, szkolny klub sportowy, muzykoterapia, energoterapia, socjoterapia.

INFORMACJE DOTYCZĄCE GIMNAZJUM W DĄBIU:

- **BAZA LOKALOWA:** Budynek Gimnazjum w Dąbiu jest obiektem trzykondygnacyjnym i połączony jest z budynkiem Szkoły Podstawowej w Dąbiu. Przy Gimnazjum w Dąbiu znajduje się również hala widowiskowo-sportowa z segmentem dydaktycznym.
- **LICZBA ODDZIAŁÓW:** 15

⁹ Na podstawie Planu Rozwoju Lokalnego Gminy Dąbie na lata 2004-2006 oraz 2007-2013

- LICZBA UCZNIÓW: 353
- LICZBA PRACOWNIKÓW: 37 w tym 32 nauczycieli
- DZIAŁALNOŚĆ POZALEKCYJNA: szkolny klub sportowy, zajęcia strzeleckie.

INFORMACJE DOTYCZĄCE PRZEDSZKOLA MIEJSKIEGO W DĄBIU:

- BAZA LOKALOWA: Budynek Gimnazjum w Dąbiu jest obiektem jednokondygnacyjnym wykonanym w technologii tradycyjnej.
- LICZBA ODDZIAŁÓW: 3
- LICZBA UCZNIÓW: 75
- LICZBA PRACOWNIKÓW: 12 w tym 5 nauczycieli

2.7.2. Kultura, sport, usługi dla ludności

Kultura

Wiodącą rolę w życiu kulturalnym Gminy odgrywa działający od 1984 r. Miejsko-Gminny Ośrodek Kultury i Biblioteka Publiczna w Dąbiu. Działalność Ośrodka polega na organizowaniu imprez profesjonalnych i amatorskich, prowadzeniu sekcji zainteresowań oraz udostępnianiu książek. Najważniejsze imprezy to:

- Przegląd Dorobku artystycznego Miasta i Gminy Dąbie,
- corocznie organizowane - Dzień Matki, Dzień Dziecka, Dzień Ogórka.

W MGOK i BP działa filia Społecznego Ogniska Muzycznego im. Witolda Friemanna w Koninie, Młodzieżowa Orkiestra Dęta, zespół folklorystyczny „Nadnerzanki”, sekcja plastyczno-techniczna, sekcja rytmiczno-taneczna, sekcja teatralna, sekcja sportowa „Sztuki walki”, Zespół recytatorsko-dyskusyjny oraz Dziecięcy Zespół Ludowy. Placówka współpracuje ze wszystkimi szkołami na terenie Gminy, wspierając ich inicjatywy kulturalne.

Miejsko Gminny Ośrodek Kultury i Biblioteka Publiczna w Dąbiu posiada księgozbiór liczący 12.355 woluminów, zarejestrowano 390 czytelników. W roku 2007 dokonano 19.418 wypożyczeń książek na zewnątrz jednostki oraz 220 wypożyczeń na terenie jednostki. Jednostka świadczy usługi od poniedziałku do czwartku w godzinach od 8:00 do godziny 19:00 oraz w piątki od godziny 8:00 do godziny 21:00.

Sport

W Gminie Dąbie działa klub sportowy „ZRYW”, który prowadzi sekcje piłki nożnej dla seniorów juniorów i trampkarzy. Klub dysponuje boiskiem sportowym z szatnią i pomieszczeniem gospodarczym. Boisko wykorzystywane jest również w czasie uroczystości Gminnych i jest ogólnie dostępne dla mieszkańców.

Ponadto na terenie Gminy Dąbie działa Ludowy Klub Sportowy w Karszewie oraz Uczniowski Klub Sportowy „Olimpijczyk”

W Gminie corocznie odbywają się dożynki, organizowane są zawody sportowo pożarnicze. Na szczególną uwagę zasługuje Gminny Rajd Rowerowy „Poznajemy Piękno Ziemi Dąbskiej”, który ma już kilkuletnią historię. Celem imprezy jest popularyzacja bezpiecznej jazdy na rowerze oraz edukacja ekologiczna polegająca na poznawaniu walorów przyrodniczo-turystycznych Gminy Dąbie.

Turystyka

Wokół miejscowości Dąbie zlokalizowane są gospodarstwa agroturystyczne oferujące liczne miejsca noclegowe (w miejscowościach: Tarnówka, Gaj, Lutomirów, Cichmiana). Na terenie Dąbia znajduje się jeden punkt oferujący miejsca noclegowe.

Obiekty użyteczności publicznej

Dla mieszkańców Dąbia dostępne są:

- Urząd Miejski w Dąbiu,
- Gimnazjum w Dąbiu,
- Szkoła Podstawowa im. Jana Pawła II w Dąbiu,
- Przedszkole Miejskie w Dąbiu,
- Miejsko-Gminny Ośrodek Kultury i Biblioteka Publiczna w Dąbiu,
- Placówki opieki zdrowotnej:
- Urząd Pocztowy,
- Bank Spółdzielczy w Witkowie Oddział w Dąbiu,
- Miejski Ośrodek Pomocy Społecznej w Dąbiu,
- Środowiskowy Dom Samopomocy w Dąbiu,
- Zakład Gospodarki Komunalnej i Mieszkaniowej w Dąbiu,
- Posterunek Policji w Dąbiu.

Organizacje pozarządowe

Ponadto na terenie Dąbia działają organizacje:

- Towarzystwo Przyjaciół Miasta Dąbie – Celem stowarzyszenia jest integrowanie społeczności lokalnej na rzecz i dla dobra miasta, rozbudzenie i pogłębienie we wszystkich jego mieszkańcach patriotyzmu lokalnego oraz zainteresowania i troski o obecne i przyszłe losy miasta, opieka nad zabytkami Dąbia, popularyzowanie miasta, promocja gospodarcza,
- Towarzystwo Rozwoju Miasta i Gminy Dąbie,
- Towarzystwo Przyjaciół Dzieci,
- Ochotnicza Straż Pożarna w Dąbiu – Celem stowarzyszenia jest prowadzenie działalności mającej na celu zapobieganie pożarom oraz współdziałanie w tym zakresie instytucjami i stowarzyszeniami, branie udziału w akcjach ratowniczych przeprowadzanych w czasie pożarów, zagrożeń ekologicznych związanych z ochroną środowiska oraz innych klęsk, informowanie ludności o istniejących zagrożeniach,
- Zespół folklorystyczny „Nadnerzanki”, działający przy Miejsko-Gminnym Ośrodku Kultury i Bibliotece Publicznej w Dąbiu,
- Młodzieżowa Miejsko-Strażacka Orkiestra Dęta działająca przy Miejsko-Gminnym Ośrodku Kultury i Bibliotece Publicznej w Dąbiu,
- Klub Piłkarski „Zryw” Dąbie,
- Związek Emerytów i Rencistów w Dąbiu,
- Związek Kombatanów RP i Byłych Więźniów Politycznych Koło w Dąbiu,
- Polski Związek Wędkarski Koło Nr 17 w Dąbiu,
- Koło Gospodyń Wiejskich w Dąbiu.

2.7.3. Pomoc społeczna

Gmina poprzez system zasiłków i dotacji celowych udziela wsparcia osobom wymagającym pomocy. Do kategorii osób wspieranych materialnie przez Gminę należy zaliczyć przede wszystkim ludzi nieporadnych życiowo, rodziny wielodzietne, osoby z rodzin patologicznych, ludzi starych, przewlekle chorych i bezrobotnych. Konieczność zapewnienia w wydatkach gminnego budżetu kwot na cele pomocy o charakterze socjalnym ogranicza środki, które w innej sytuacji można by skierować na rozwój Gminy.

W Gminie Dąbie funkcjonują dwa ośrodki zajmujące się pomocą społeczną:

- Miejski Ośrodek Pomocy Społecznej w Dąbiu
- Środowiskowy Dom Samopomocy w Dąbiu.

Rodzaje świadczonej pomocy w 2007 roku:

- zasiłki stałe – 46,
- zasiłki celowe na pokrycie wydatków związanych z klęską żywiołową lub ekologiczną,
- zasiłki okresowe – 181,
- wydawanie posiłków – 281,
- usługi opiekuńcze – 7,
- sprawianie pogrzebu – 2,
- zasiłki celowe – 96,
- dodatki mieszkaniowe – 107.606,72 zł,
- artykuły żywnościowe – 63.304,76 zł,
- świadczenia rodzinne – 13.087 zł,
- zasiłki alimentacyjne – 516 szt.
- w Środowiskowym Domu Samopomocy przebywało 26 podopiecznych.

2.7.4. Ochrona zdrowia

Zadania z zakresu ochrony zdrowia na terenie Gminy świadczone są poprzez niepubliczne zakłady opieki zdrowotnej: Są to:

- Niepubliczny Zakład Opieki Zdrowotnej DĄB-MED. S.C. w Dąbiu,
- Niepubliczny Zakład Opieki Zdrowotnej – Ośrodek Pielęgniarski „RODZINA” w Dąbiu,
- Niepubliczny Zakład Opieki Zdrowotnej MAMED w Dąbiu,
- Niepubliczny Zakład Opieki Zdrowotnej Przychodnia Lekarska ESKULAP w Chełmnie.

Ponadto w Dąbiu funkcjonują specjalistyczne gabinety lekarskie: ginekologiczny, stomatologiczny oraz gabinet rehabilitacji ruchowej.

Zaopatrzenie w leki zapewnia dwie apteki w Dąbiu i punkt apteczny w Chełmnie.

2.7.5. Bezpieczeństwo publiczne

Mieszkańcom Dąbia bezpieczeństwo zapewnia Posterunek Policji w Dąbiu.

Posterunek Policji w Dąbiu posiada 9 etatów: (kierownik – 1 osoba, sekcja dochodzeniowa – 2 osoby, dzielnicowi – 3 osoby, patrolowi – 3 osoby) oraz 1 stażystę i 1 pracownika cywilnego (sprzątaczkę).

2.7.6. Ochrona przeciwpożarowa

Na terenie Gminy działa Ochotnicza Straż Pożarna, które zapewnia bezpieczeństwo i ochronę przeciwpożarową dla całej Gminy, w tym dla omawianej Miejscowości. Straże pożarne podejmują i realizują konkretne działania zarówno w zakresie ochrony życia i mienia przed pożarami, jak również poprawy stanu ochrony przeciwpożarowej i rozwoju życia kulturalnego na obszarze Gminy.

OSP w Dąbiu liczy 55 członków czynnych. Wyposażona jest w następujący sprzęt:

a) samochody:

- GCBA Jelcz 004, GBA-RT Star L07, GLRW Lublin 3, SMD Star 1142 typ PMT 210D

b) motopompy:

- motopompa PO5, motopompa „Zigler”, notopompa pływająca – 2 szt.

c) inne:

- agregaty prądotwórcze – 2 szt, łódź pontonowa z silnikiem zaburtowym Hondy, urządzenie hydrauliczne „Lukas”, aparaty powietrzne – 2 szt., drabina D10W, drabina nasadowa, drabina słupkowa.

2.8 Ludność

W Dąbiu w 2006 roku zamieszkiwało 2.113 osób, natomiast w roku 2007 – 2.107 osób.

PODZIAŁ WEDŁUG WIEKU I PŁCI:

Według wieku:

Grupa wiekowa:	l. osób:
0-18	453
19-30	421
31-100	1233

według płci:

		kobiety	mężczyźni
0-18	453	230	223
19-30	421	655	719
31-100	1233	204	76

3. OCENA ZASOBÓW MIEJSCOWOŚCI DĄBIE

Dla oceny zasobów miejscowości Dąbie niezbędne stało się pogrupowanie poszczególnych zasobów i ocena ich pod kątem znaczenia dla miejscowości. Synteza oceny znalazła się w Tabeli 3.1.

Tabela 3.1. Ocena zasobów miejscowości Dąbie

Rodzaj zasobu	Brak	Jest o znaczeniu małym	Jest o znaczeniu dużym
Środowisko przyrodnicze			
• Walory krajobrazu		X	
• Walory świata roślinnego (NATURA 2000)			X
• Walory świata zwierzęcego			X
• Wody powierzchniowe – Ner			X
• Gleby			X
• Surowce mineralne	X		
Środowisko kulturowe			
• Walory architektury i osobliwości kulturowe			X
• Walory zagospodarowania przestrzennego			
• Zabytki (kościół ewangelicki, zabytkowa strefa urbanistyczna i inne)			X
			X
• Zespoły artystyczne (Orkiestra, „Nadnerzanki”)			X
Dziedzictwo religijne i historyczne			
• Miejsca, osoby i przedmioty kultu	X		
• Święta, odpusty, pielgrzymki		X	
• Tradycje, obrzędy, gwara		X	
• Legendy, podania i fakty historyczne	X		
• Ważne postacie historyczne (Janusz Kapusta – artysta)		X	
• Specyficzne nazwy		X	
Obiekty i tereny			
• Działki pod zabudowę mieszkaniową			X

<ul style="list-style-type: none"> • Działki pod domy letniskowe • Działki pod zakłady usługowe i przemysł • Pustostany mieszkaniowe, magazynowe i poprzemysłowe (po GS-ie) • Tradycyjne obiekty gospodarskie (młyn) • Place i miejsca publicznych spotkań (GOK, stadion, Rynek, ul. 1 Maja) • Miejsca sportu i rekreacji (boisko, sala widowiskowo-sportowa, małe boisko przy sali sportowej) 	X	X	X X X X X
<p>Gospodarka, rolnictwo</p> <ul style="list-style-type: none"> • Specyficzne produkty (buraki cukrowe) • Znane firmy produkcyjne i zakłady usługowe • Możliwe do wykorzystania odpady poprodukcyjne 	X	X X	
<p>Sąsiedzi i przyjezdni</p> <ul style="list-style-type: none"> • Korzystne, atrakcyjne sąsiedztwo (autostrada A2, drogi wojewódzkie, drogi powiatowe, stacja kolejowa) • Ruch tranzytowy • Przyjezdni stali i sezonowi 		X	X X
<p>Instytucje</p> <ul style="list-style-type: none"> • Placówki opieki społecznej • Szkoły • Dom kultury • Inne (ośrodek zdrowia, Dom Opieki Społecznej, posterunek Policji, przedszkole i inne) 			X X X X
<p>Ludzie, organizacje społeczne</p> <ul style="list-style-type: none"> • OSP • KGW • Stowarzyszenia • Darczyńcy i sponsorzy 		X	X X X

Źródło: Dane na podstawie wyników zebrań z mieszkańcami miejscowości Dąbie

4. DIAGNOZA AKTUALNEJ SYTUACJI DĄBIA – JACY JESTEŚMY?

W Tabeli 4.1. zostały zgromadzone informacje na temat miejscowości Dąbie. Opisane zostały cechy charakterystyczne miejscowości, jej funkcje, baza materialna, sposób zorganizowania mieszkańców oraz inne fakty, definiujące miejsce Dąbia w systemie osadniczym Gminy Dąbie.

Tabela 4.1. Opis miejscowości Dąbie

Wyszczególnienie	Opis
Co ją wyróżnia?	Małe miasto o bogatej historii (prawa miejskie uzyskane w 1423 r.), stolica Gminy Dąbie. Położenie przy istotnych ciągach komunikacyjnych – autostradzie A2 oraz drogach wojewódzkich i powiatowych.
Jakie pełni funkcje?	Dąbie pełni w funkcje administracyjne, oświatowe, kulturalne, sportowe, parafialne, gospodarcze oraz handlowe.
Kim są mieszkańcy?	Przeważają rdzenni mieszkańcy. Młodzież częściowo opuszcza miejscowość i migruje za pracą.
Co daje utrzymanie?	Praca na roli we własnych gospodarstwach, w edukacji, administracji, działalność gospodarcza, jak również praca w innych miejscowościach – przede wszystkim w Kole, Koninie i Kłodawie.
Jak zorganizowani są mieszkańcy?	Mieszkańcy integrują się wokół licznych organizacji pozarządowych. Brakuje natomiast zebrań „ogólnych” mieszkańców miejscowości.
W jaki sposób rozwiązują problemy?	Wielkość miejscowości nie sprzyja silnej integracji i wspólnemu rozwiązywaniu problemów – mieszkańcy starają się rozwiązywać problemy w mniejszych grupach.
Jaki wygląd ma nasza miejscowość?	Dąbie wygląda coraz schludniej, większość właścicieli dba o swoje posesje. Nieco gorsza sytuacja występuje na obrzeżach miejscowości.
Jakie obyczaje i tradycje są u nas pielęgnowane i rozwijane?	Kultywowane są tradycje rodzinne i ludowe oraz związane z kultem religijnym. Organizowane są różne imprezy lokalne (dożynki, festyny, powitanie wiosny, powitanie lata, Dzień Dziecka, Dzień Matki, Dzień Babci, odpust, Boże Ciało, Straże przy Grobie Pańskim w Wielkanoc, jasełka, Wielka Orkiestra Świątecznej Pomocy, itp.).
Jak wyglądają mieszkania i obejścia?	Coraz bardziej zadbane.
Jaki jest stan otoczenia i środowiska?	Ze względu na brak dużych zakładów przemysłowych powietrze jest czyste. Również czysta jest rzeka Ner. Problemem jest brak kanalizacji sanitarnej w 60%

	gospodarstw domowych oraz zanieczyszczenia wynikające z niskiej emisji (brak gazu sieciowego).
Jakie jest rolnictwo?	Średniej i małej wielkości gospodarstwa rodzinne, które mieszkańcy modernizują, również przy użyciu funduszy strukturalnych. Główne uprawy: zboża, ziemniaki, ogórki, cebula.
Jakie są powiązania komunikacyjne?	Świetną dostępność komunikacyjną daje Autostrada A2, na którą wjazd znajduje się 3 km od centrum Dąbia. Istotne są również drogi wojewódzkie oraz drogi powiatowe przebiegające przez miejscowość. Dąbie posiada liczne połączenia PKS, m.in.: Łódź, Płock, Inowrocław, Turek, Konin, Kłodawa, Koło, Katowice, Uniejów oraz połączenia PKP (na trasie Katowice – Gdańsk).
Co proponujemy dzieciom i młodzieży?	Na terenie Dąbia dzieci i młodzież w ofercie otrzymują: <ul style="list-style-type: none"> - orkiestra dęta - koło karate - zespół tańca - ognisko muzyczne - kółko teatralne - młodzieżowe drużyny KS „Zryw” - zajęcia pozalekcyjne w szkole - Uczniowski Klub Sportowy - Młodzieżowa Drużyna OSP - Liczne imprezy okolicznościowe dla dzieci.

Źródło: Dane na podstawie wyników zebrań z mieszkańcami miejscowości Dąbie

5. PODSUMOWANIE SYTUACJI ROZWOJOWEJ MIEJSCOWOŚCI DĄBIE – ANALIZA SWOT

Poniżej, w Tabeli 5.1., zostały podsumowane silne i słabe strony Dąbia oraz szanse i zagrożenia.

Tabela 5.1. Analiza SWOT miejscowości Dąbie

Silne strony	Słabe strony
<ul style="list-style-type: none"> • Korzystne położenie: autostrada, drogi wojewódzkie i powiatowe • Dobre połączenia komunikacyjne • Czyste otoczenie i środowisko naturalne • Pełne zwodociągowanie • Niska przestępczość • Duża dostępność do oferty sportowo-rekreacyjnej • Dobry dostęp do Internetu 	<ul style="list-style-type: none"> • Niepełna sieć kanalizacji sanitarnej • Brak większych pracodawców • Brak gazu sieciowego • Zagrożenie ruchem drogowym – wzdłuż dróg wojewódzkich i powiatowych • Brak chodników przy drogach wojewódzkich i powiatowych oraz braki w oświetleniu • Niska integracja społeczności miejscowości
Szanse	Zagrożenia
<ul style="list-style-type: none"> • Możliwość pozyskania środków finansowych zewnętrznych • Pobudzanie inicjatyw społecznych i większa integracja mieszkańców • Rozwój gospodarczy pobliskiego Koła i innych większych miast 	<ul style="list-style-type: none"> • Emigracja ludzi młodych • Niska opłacalność rolnictwa • Starzenie się społeczeństwa miejscowości

Źródło: Dane na podstawie wyników zebrań z mieszkańcami miejscowości Dąbie

6. WIZJA ROZWOJU MIEJSCOWOŚCI

Poniżej znajdują się sformułowane przez mieszkańców opinie na temat wizji miejscowości w perspektywie 7 letniej. Sformułowane zdania są niejako wizją stanu miejscowości.

Marzę, aby w mojej miejscowości ulice i chodniki były zadbane, aby miejsca publicznych spotkań mieszkańców były lepiej zagospodarowane i zachęcały swym urokiem do większej integracji lokalnej społeczności.

Byłbym szczęśliwy, gdyby wszyscy mieszkańcy mieli pracę i byli zamożnymi, pogodnymi oraz życzliwymi ludźmi.

7. WIZJA STANU DOCELOWEGO – JAKIE MA BYĆ DĄBIE ZA KILKA LAT?

Mieszkańcy miejscowości Dąbie zostali poproszeni o określenie stanu docelowego miejscowości. Odpowiedzi zostały podsumowane w poniższej tabeli.

Tabela 7.1. Wizja stanu docelowego miejscowości Dąbie

Wyszczególnienie	Opis
Co ma ją wyróżniać?	Większa integracja mieszkańców, estetyczny wygląd, zagospodarowanie źródeł termalnych.
Jakie ma pełnić funkcje?	Oprócz funkcji dotychczas sprawowanych, rozwój funkcji turystyczno-sanatoryjnych, opartych na źródłach termalnych
Kim mają być mieszkańcy?	Ludźmi wykształconymi, przyjaznymi. Należy dążyć do zapewnienia takich warunków życia i pracy, aby młodzi ludzie nie emigrowali z Dąbia.
Co ma dać utrzymanie?	Lokalna prywatna przedsiębiorczość, nowoczesne rolnictwo oraz usługi (w tym turystyczne).
W jaki sposób zorganizowana ma być miejscowość i mieszkańcy?	Mieszkańcy niezbyt silnie się integrują. Pomogłoby temu posiadanie atrakcyjnego miejsca spotkań.
W jaki sposób mają być rozwiązywane problemy?	Poprzez szerszą wspólną dyskusję i współpracę z władzami samorządowymi.
Jak ma wyglądać nasza miejscowość?	Miejscowość czysta z dużą ilością zieleni. Uzupełnione chodniki oraz oświetlenie.
Jakie obyczaje i tradycje mają być u nas pielęgnowane i rozwijane?	Kultywowanie tradycji dotychczas pielęgnowanych.
Jak mają wyglądać mieszkania i obejścia?	Schludne i czyste, wyposażone w nowoczesne media infrastrukturalne.
Jaki ma być stan otoczenia i środowiska?	Jeszcze korzystniejszy niż obecnie – konieczna rozbudowa kanalizacji sanitarnej. Istotna dla polepszenia stanu środowiska byłaby budowa sieci gazowej.
Jakie ma być rolnictwo?	Zmodernizowane i dostosowane do wymogów unijnych, wysokotowarowe i dochodowe.
Jakie mają być powiązania komunikacyjne?	Zachowanie obecnych połączeń będzie wystarczające.
Co zaproponujemy dzieciom i młodzieży?	Aktualna oferta jest bogata. Dla podniesienia atrakcyjności oferty wskazane jest poszerzenie oferty zajęć pozalekcyjnych.

Źródło: Dane na podstawie wyników zebrań z mieszkańcami miejscowości Dąbie

8. PLAN ODNOWY MIEJSCOWOŚCI DĄBIE – NASZA MAŁA STRATEGIA

8.1. Specyfikacja celów rozwojowych

W rezultacie prac przeprowadzonych na spotkaniu z przedstawicielami mieszkańców, wypracowano 2 cele strategiczne odnowy miejscowości Dąbie. Cele strategiczne sformułowano następująco:

1. **Rozwój infrastruktury społecznej**

2. **Rozwój infrastruktury technicznej**

Przyjęte cele mają za zadanie zaspokoić aspiracje miejscowości i przynieść poprawę poziomu życia mieszkańców.

Uzasadnienie wyboru powyższych celów jest następujące:

Cel strategiczny 1

Rozwój infrastruktury społecznej

Jednym z narastających problemów mieszkańców miejscowości Dąbie jest niewielka integracja mieszkańców tej miejscowości. Niska atrakcyjność miejsc wspólnych spotkań sprawia, że trudniej utrzymać wysoki stopień integracji lokalnej społeczności, w dużym stopniu utrudniona jest też działalność lokalnych organizacji, wspólne obchodzenie różnego rodzaju świąt i obrzędów, wynikających z tradycji.

W ramach przyjętego celu strategicznego planowana jest realizacja ośmiu przedsięwzięć:

1) Stworzenie placu rekreacyjnego

Realizacja projektu: 2009 r.

Łączny koszt projektu: 400.000(budżet Gminy + PROW „Odnowa Wsi”)

Cel realizacji projektu: zaspokojenie potrzeb społecznych w zakresie bazy rekreacyjno-sportowej, integracja społeczności miejscowości

Obok istniejącego parku miejskiego w Dąbiu znajdują się kilka działek nie użytkowanych i w złym stanie estetycznym. Znajduje się tam również działka należąca do Gminy Dąbie, na której utworzone zostało niewielkie boisko do gry w piłkę nożną. Planowana inwestycja polegałaby na wykorzystaniu w/w działek po uregulowaniu spraw własnościowych i utworzeniu na ich terenie placu rekreacyjnego, na którym znajdowały by się alejki, ławki, plac zabaw dla dzieci z piaskownicami, huśtawkami oraz boisko do gry w piłkę nożną.

2) Adaptacja strażnicy OSP na świetlicę integracji społecznej

Realizacja projektu: 2009 r.

Łączny koszt projektu: 100.000.00 zł (budżet Gminy)

Cel realizacji projektu: zaspokojenie potrzeb społecznych w zakresie bazy rekreacyjno-kulturalnej, integracja społeczności miejscowości

Inwestycja będzie polegała na rozbudowie strażnicy OSP i adaptacji nowej części strażnicy na ogólnodostępną świetlicę integracji społecznej.

3) Budowa basenu krytego

Realizacja projektu: 2013-2014 r.

Łączny koszt projektu: 800.000 zł (budżet Gminy)

Cel realizacji projektu: zaspokojenie potrzeb społecznych w zakresie bazy sportowo-rekreacyjnej

Zadanie będzie polegało na budowie prostego obiektu basenu krytego.

4) Budowa kortu tenisowego

Realizacja projektu: 2013-2014 r.

Łączny koszt projektu: 500.000 zł (budżet Gminy)

Cel realizacji projektu: zaspokojenie potrzeb społecznych w zakresie bazy sportowo-rekreacyjnej

Inwestycja będzie polegała na budowie kortu tenisowego dla mieszkańców Gminy Dąbie.

5) Odnowa Rynku z budową fontanny

Realizacja projektu: 2009 r.

Łączny koszt projektu: 250.000 zł (budżet Gminy, PROW „Odnowa Wsi”)

Cel realizacji projektu: zaspokojenie potrzeb społecznych w zakresie bazy infrastruktury społecznej, integracja społeczności miejscowości

Inwestycja będzie polegała na budowie fontanny na rynku miejskim oraz remoncie chodników, nawierzchni ulic, ławek, oświetlenia w rynku, nasadzeniu roślinności ozdobnej.

6) Odnowa parku

Realizacja projektu: 2009-2010 r.

Łączny koszt projektu: 100.000 zł (budżet Gminy, PROW „Odnowa Wsi”)

Cel realizacji projektu: zaspokojenie potrzeb społecznych w zakresie bazy infrastruktury społecznej, integracja społeczności miejscowości

Inwestycja będzie polegała na remoncie chodników, ławek, oświetlenia w parku, nasadzeniu roślinności ozdobnej.

7) Budowa plaży nad Nerem

Realizacja projektu: 2009-2010 r.

Łączny koszt projektu: 50.000 zł (budżet Gminy)

Cel realizacji projektu: zaspokojenie potrzeb społecznych w zakresie bazy rekreacyjno-turystycznej, integracja społeczności miejscowości

Inwestycja polegać będzie na wykonaniu plaży oraz miejsca kąpielowego przy przepływającej przez miejscowość Dąbie rzece Ner.

8) Powołanie Klubu Seniora

Realizacja projektu: 2008 r.

Łączny koszt projektu: 30.000 zł (budżet Gminy)

Cel realizacji projektu: zaspokojenie potrzeb społecznych w zakresie bazy infrastruktury społecznej, integracja społeczności miejscowości

Inwestycja polegać będzie na adaptacji pomieszczenia dla Klubu Seniora.

Cel strategiczny 2

Rozwój infrastruktury technicznej

Aby zapewnić mieszkańcom dobre warunki życia, należy dostarczyć im możliwie najszerszy zakres mediów, zaliczanych do infrastruktury technicznej. Pełna infrastruktura techniczna oznacza podłączenie gospodarstwa domowego do sieci wodociągowej, kanalizacyjnej, energetycznej, telekomunikacyjnej, czy też gęstą i o dobrej jakości sieć dróg. Pod tym pojęciem kryje się także całkowite rozwiązanie kwestii odpadów stałych (odbiór, segregacja, utylizacja), czy też dostęp do światowej sieci internetowej. Tylko pełne podłączenie mediów jest w stanie zapewnić mieszkańcom miejscowości życie i rozwój na odpowiednim poziomie.

Należy podkreślić również, że obecnie inwestycje w dziedzinie infrastruktury technicznej oznaczają poprawę stanu środowiska naturalnego, a więc życie w bardziej przyjaznym i zdrowym otoczeniu, co w oczywisty sposób wpływa na zwiększenie atrakcyjności danego terenu dla potencjalnych nowych mieszkańców i turystów.

Dla mieszkańców Dąbia podstawowe znaczenie ma rozwiązanie problemu ścieków komunalnych, dostarczenie do miejscowości gazu sieciowego, poprawa stanu sieci wodociągowej oraz inwestycje drogowe. Przedsięwzięcia te są kosztowne, lecz ich realizacja

znacznie podniesie standard życia, poprawi bezpieczeństwo wszystkich uczestników ruchu i pozytywnie wpłynie na wizerunek miejscowości.

W ramach tego celu strategicznego zaproponowano cztery przedsięwzięcia:

1) Rozbudowa sieci kanalizacji sanitarnej

Realizacja projektu: 2008 r. – 2013 r.

Łączny koszt projektu: 8.000.000.00 zł (budżet Gminy, WRPO, PROW)

Cel realizacji projektu: podniesienie standardu życia mieszkańców, ochrona środowiska

Miasto Dąbie na chwilę obecną (2008 r.) skanalizowane jest w 40%. Do uzyskania 100% skanalizowania miasta niezbędna jest realizacja zadań: „Budowa kanalizacji sanitarnej z przykanalikami w miejscowości Dąbie – etap III” oraz „Budowa kanalizacji sanitarnej z przykanalikami w miejscowości Dąbie – etap IV”.

2) Budowa sieci gazowej

Realizacja projektu: 2011-2013 r.

Łączny koszt projektu: 10.000.000 zł (budżet Gminy, spółka gazowa)

Cel realizacji projektu: podniesienie standardu życia mieszkańców, wzrost atrakcyjności inwestycyjnej, ochrona środowiska

Inwestycja polegać będzie na dostarczeniu sieciowego gazu do wszystkich gospodarstw na terenie Dąbia.

3) Wymiana azbestowej sieci wodociągowej oraz budowa nowych odcinków

Realizacja projektu: 2008-2014 r.

Łączny koszt projektu: 600.000.00 zł (budżet Powiatu, budżet Gminy)

Cel realizacji projektu: podniesienie standardu życia mieszkańców, wzrost atrakcyjności inwestycyjnej

Inwestycja polegać będzie na budowie 2 odcinków sieci wodociągowej oraz wymianie azbestowej sieci wodociągowej na terenie miejscowości Dąbie.

4) Budowa chodników wzdłuż dróg wojewódzkich i powiatowych

Realizacja projektu: 2008 - 2014 r.

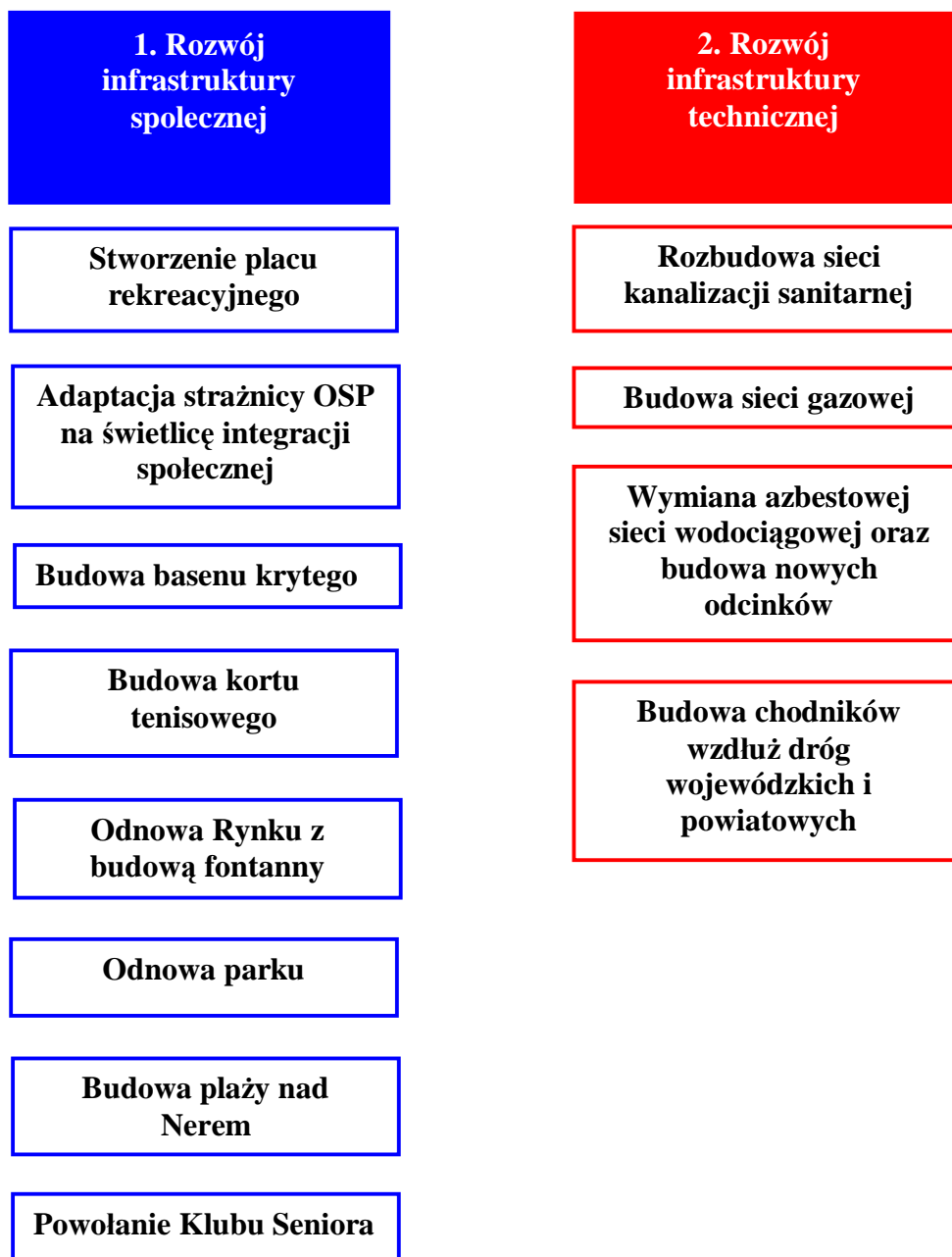
Łączny koszt projektu: 400.000.00 zł (budżet Gminy, budżet Powiatu)

Cel realizacji projektu: podniesienie standardu życia mieszkańców, poprawa bezpieczeństwa drogowego

Inwestycja polegać będzie na budowie oraz remoncie istniejących chodników wzdłuż dróg wojewódzkich oraz powiatowych.

Struktura Planu Odnowy Miejscowości Dąbie przedstawiona została na Rysunku 8.1.

Rysunek 8.1. Schemat Planu Odnowy Miejscowości Dąbie



Źródło: Opracowanie własne

8.2. Hierarchizacja przedsięwzięć Planu Odnowy Miejscowości

Hierarchizację przedsięwzięć przyjętych do realizacji przeprowadzono dla wszystkich przedsięwzięć, zgłoszonych w trakcie opracowywania Planu Odnowy Miejscowości.

Selekcja przedsięwzięć w miejscowości Dąbie odbywała się według trzech grup kryteriów syntetycznych, do których zaliczono: kryteria ogólne, kryteria szczegółowe oraz kryterium finansowe. Następnie kryteria syntetyczne podzielono na dziewięć kryteriów elementarnych (tzw. analitycznych), ułatwiających dokonanie oceny:

I grupa „kryteria ogólne” obejmuje cztery kryteria elementarne:

1. *Stan przygotowania przedsięwzięcia* (jeśli przedsięwzięcie rozpoczęte - faza w jakiej proces realizacji się znajduje, np. wykonane dokumentacje, uzyskanie wstępnych uzgodnień, pozwoleń, opinii, zakupienie gruntu pod zabudowę, rozstrzygnięcie przetargu, decyzja Rady, itp.)
2. *Konieczność realizacji przedsięwzięcia*, wynikająca z podjętych decyzji, zarządzeń, przepisów, zobowiązań (podstawa prawna – ustawa, uchwała, rozporządzenie)
3. *Powiązanie z innymi przedsięwzięciami* (czy dane przedsięwzięcie jest uzależnione od realizacji innego, czy powinno być realizowane po zakończeniu innych prac)
4. *Zgodność z przyjętymi programami i strategią rozwoju Gminy.*

II grupa „kryteria szczegółowe” podzielona została na cztery kryteria elementarne:

5. *Korzyści społeczne z przedsięwzięcia* (należy określić zasięg terytorialny korzyści z realizacji przedsięwzięcia oraz zakres jego oddziaływania, (np. liczba mieszkańców lub wielkość obszaru, jaki zamieszkują beneficjenci), wpływ na stopień integracji mieszkańców)
6. *Korzyści gospodarcze z przedsięwzięcia* (wpływ danego przedsięwzięcia na atrakcyjność inwestycyjną, konkurencyjność lokalną, wpływ na eliminację problemów, np. bezrobocia na terenie miejscowości)
7. *Wpływ na środowisko kulturowe* miejscowości pod kątem zachowania i ochrony dziedzictwa kulturowego oraz odnowy wsi
8. *Wpływ na środowisko naturalne* pod kątem eliminacji problemów ekologicznych i spełniania wymagań prawnych

III grupa „kryteria finansowe” obejmuje jedno kryterium o charakterze elementarnym:

9. *Zróżnicowanie źródeł finansowania inwestycji* (rodzaj, jeśli istnieje możliwość pozyskania zewnętrznych źródeł finansowania to, z jakim stopniem pewności, czy istnieje możliwość współfinansowania i w jakim zakresie)

Przy dokonywaniu oceny kierowano się niżej przedstawionymi zasadami punktacji poszczególnych przedsięwzięć – nadawaniu im priorytetów kolejności realizacji:

1. **Ocena dokonywana jest w oparciu o przygotowane klucze analityczne ocen.**
2. **Każdemu zadaniu są przyznawane punkty w zmiennej skali od 0 do 1/2/3 odrębnie w odniesieniu do każdego kryterium (porównaj arkusz oceny przedsięwzięć).**
3. **W celu wskazania priorytetów Gminy w ocenie przedsięwzięć poszczególnym kryteriom przypisano zróżnicowane wagi, sumujące się do 100 (porównaj arkusz oceny przedsięwzięć).**
4. **Warunki, według których przyznaje się punkty są odmienne dla każdej grupy kryteriów ze względu na różny charakter każdej z tych grup.**

5. Jeśli przedsięwzięcie nie spełnia wymienionych kryteriów przyznaje się mu 0 pkt.

Przyjęto następujące *klucze analityczne (KA) do oceny kryteriów elementarnych*:

1. *KA Stan przygotowania przedsięwzięcia*:
 - a) Przedsięwzięcie kontynuowane (faza realizacji) – 2 pkt,
 - b) Przedsięwzięcie w fazie przygotowawczej (oznacza, że rozpoczęcie realizacji przedsięwzięcia może nastąpić w dowolnym z następnych lat) – 1 pkt,
 - c) Przedsięwzięcie nie spełnia kryterium – 0 pkt,
2. *KA Konieczność realizacji przedsięwzięcia*:
 - a) Przedsięwzięcie wynika z ustaw, uchwał, rozporządzeń i zarządzeń lub z protokołów zebrań wiejskich - 2 pkt,
 - b) Przedsięwzięcie wynika z zobowiązań ustnych – 1 pkt,
 - c) Przedsięwzięcie nie spełnia kryterium – 0 pkt,
3. *KA Powiązanie z innymi przedsięwzięciami*:
 - a) Przedsięwzięcie jest warunkiem realizacji innego ważnego przedsięwzięcia – 2 pkt,
 - b) Przedsięwzięcie jest powiązane z realizacją innego przedsięwzięcia – 1 pkt,
 - c) Przedsięwzięcie nie spełnia kryterium – 0 pkt,
4. *KA Zgodność ze strategią/programem gospodarczym*:
 - a) Przedsięwzięcie jest w pełni zgodne z najważniejszymi celami strategicznymi/priorytetami Gminy – 2 pkt,
 - b) Przedsięwzięcie przyczynia się pośrednio do osiągnięcia celów strategicznych Gminy – 1 pkt,
 - c) Przedsięwzięcie nie spełnia kryterium – 0 pkt,
5. *KA Korzyści społeczne z realizacji przedsięwzięć*:
 - a) Korzyści odniosą nie tylko mieszkańcy jednej miejscowości, realizacja przedsięwzięcia przyczyni się do zwiększenia spójności społecznej miejscowości i okolic – 2 pkt,
 - b) Korzyści z odniosą tylko mieszkańcy miejscowości, realizacja przedsięwzięcia przyczyni się do zwiększenia spójności społecznej miejscowości – 1 pkt,
 - c) Przedsięwzięcie nie spełnia kryterium – 0 pkt,
6. *KA Korzyści gospodarcze z realizacji przedsięwzięć*:
 - a) Przedsięwzięcie bezpośrednio zwiększa atrakcyjność inwestycyjną miejscowości, konkurencyjność lokalną, przyczynia się do zwiększenia dobrobytu mieszkańców – 2 pkt,
 - b) Przedsięwzięcie pośrednio przyczynia się do zwiększenia atrakcyjności miejscowości, konkurencyjności lokalnej oraz podniesienia dobrobytu mieszkańców – 1 pkt,
 - c) Przedsięwzięcie nie spełnia kryterium – 0 pkt,
7. *KA Wpływ na środowisko kulturowe*:
 - a) Przedsięwzięcie bezpośrednio przyczynia się do zachowania i ochrony dziedzictwa kulturowego oraz odnowy miejscowości – 2 pkt,
 - b) Przedsięwzięcie ma pośredni wpływ na zachowanie i ochronę dziedzictwa kulturowego oraz odnowę miejscowości – 1 pkt,
 - c) Przedsięwzięcie nie spełnia kryterium – 0 pkt,

8. KA Wpływ na środowisko naturalne:

- a) Przedsięwzięcie eliminuje dotkliwy problem ekologiczny lub przyczynia się do wypełnienia wymagań prawnych – 2 pkt,
- b) Przedsięwzięcie niweluje negatywny wpływ na środowisko – 1 pkt,
- c) Przedsięwzięcie nie spełnia kryterium – 0 pkt,

9. KA Źródła finansowania:

- a) Istnieje możliwość pozyskania bezzwrotnych środków na finansowanie przedsięwzięcia. Środki te pokrywają od 51% do 85% kosztów realizacji przedsięwzięcia – 3 pkt,
- b) Istnieje możliwość pozyskania bezzwrotnych środków na finansowanie przedsięwzięcia. Środki te pokrywają mniej niż 51% kosztów realizacji przedsięwzięcia – 2 pkt,
- c) Istnieje możliwość pozyskania kredytów preferencyjnych na finansowanie realizacji przedsięwzięcia (pod warunkiem, że nie ma możliwości otrzymania bezzwrotnych środków) – 1 pkt,
- d) Przedsięwzięcie nie spełnia kryterium – 0 pkt.

Ocenę kolejności realizacji poszczególnych inwestycji dokonano w oparciu o wzorcowy arkusz oceny przedsięwzięć, zaprezentowany w Tabeli 8.1.

Tabela 8.1. Arkusz oceny przedsięwzięcia

Kryteria syntetyczne	Kryteria elementarne	Wagi	Punktacja	Punktacja ważona
I. Kryteria ogólne	1. Stan przygotowania przedsięwzięcia	10		
	2. Konieczność realizacji przedsięwzięcia	10		
	3. Powiązanie z innymi przedsięwzięciami	10		
	4. Zgodność ze strategią/programem strategicznym	10		
II. Kryteria szczegółowe	5. Korzyści społeczne z przedsięwzięcia	10		
	6. Korzyści gospodarcze z przedsięwzięcia	10		
	7. Wpływ na środowisko kulturowe	15		
	8. Wpływ na środowisko naturalne	10		
III. Kryteria finansowe	9. Źródła finansowania przedsięwzięcia	15		
Punktacja ważona ogółem				

Zgodnie z przyjętymi priorytetami miejscowości, do oceny wybrano wszystkie 12 przedsięwzięć.

- A) Stworzenie placu rekreacyjnego**
- B) Adaptacja strażnicy OSP na świetlicę integracji społecznej**
- C) Budowa basenu krytego**
- D) Budowa kortu tenisowego**
- E) Odnowa Rynku z budową fontanny**
- F) Odnowa parku**
- G) Budowa plaży nad Nerem**
- H) Powołanie Klubu Seniora**
- I) Rozbudowa sieci kanalizacji sanitarnej**
- J) Budowa sieci gazowej**
- K) Wymiana azbestowej sieci wodociągowej oraz budowa nowych odcinków**
- L) Budowa chodników wzdłuż dróg wojewódzkich i powiatowych**

Tabela 8.2. Zestawienie ocen dla poszczególnych przedsięwzięć

Kryteria elementarne	Przedsięwzięcie											
	A	B	C	D	E	F	G	H	I	J	K	L
1. Stan przygotowania przedsięwzięcia	20	10	0	0	10	0	20	10	20	0	20	10
2. Konieczność realizacji przedsięwzięcia	20	10	0	0	20	10	20	10	20	0	20	10
3. Powiązanie z innymi przedsięwzięciami	10	10	0	0	10	10	0	10	20	10	10	10
4. Zgodność ze strategią/programem gospodarczym	10	10	10	10	10	10	10	10	20	10	20	10
5. Korzyści społeczne z przedsięwzięcia	20	20	20	20	20	10	20	20	0	0	0	10
6. Korzyści gospodarcze z przedsięwzięcia	10	0	10	10	10	0	10	0	20	20	20	0
7. Wpływ na środowisko kulturowe	30	30	30	30	30	30	30	30	0	0	0	15
8. Wpływ na środowisko naturalne	0	0	0	0	0	0	0	0	20	20	10	0
9. Źródła finansowania przedsięwzięcia	45	45	0	0	45	45	45	45	45	45	45	0
Punktacja ważona ogółem	165	135	70	70	155	115	155	135	165	105	145	65
Hierarchia przedsięwzięć	I	VI	X	X	III	VIII	III	VII	I	IX	V	XII

9. ZGODNOŚĆ PLANU ODNOWY MIEJSCOWOŚCI DĄBIE Z PLANEM ROZWOJU LOKALNEGO GMINY DĄBIE NA LATA 2004-2006 ORAZ 2007-2013

W roku 2004 roku zakończyły się prace nad „Planem Rozwoju Lokalnego dla Miasta i Gminy Dąbie na lata 2004-2006 oraz 2007-2013”.

Po spotkaniach warsztatowych oraz dyskusjach w zespołach problemowych, powstały konkretne rekomendacje, dotyczące rozwoju Gminy, które bazowały na istniejących, rzeczywistych uwarunkowaniach zewnętrznych i wewnętrznych.

Na podstawie analizy atutów oraz braków i problemów, biorąc pod uwagę wszystkie zidentyfikowane uwarunkowania rozwoju Gminy, sformułowano następujące obszary strategiczne rozwoju Gminy:

- 1. BUDOWA I MODERNIZACJA URZĄDZEŃ POBORU i ZAOPATRZENIA W WODĘ**
- 2. BUDOWA I MODERNIZACJA URZĄDZEŃ DO ODPROWADZANIA I OCZYSZCZANIA ŚCIEKÓW**
- 3. POPRAWA JAKOŚCI POWIETRZA**
- 4. GOSPODAROWANIE ODPADAMI**
- 5. BUDOWA I MODERNIZACJA GMINNEJ INFRASTRUKTURY DROGOWEJ**
- 6. BUDOWA I MODERNIZACJA GMINNEJ INFRASTRUKTURY OŚWIATOWEJ**
- 7. ROZBUDOWA I MODERNIZACJA GMINNEJ INFRASTRUKTURY SPOŁECZNEJ**

Przedstawione w niniejszym opracowaniu projekty w pełni wpisują się w „Plan Rozwoju Lokalnego dla Miasta i Gminy Dąbie na lata 2004-2006 oraz 2007-2013”. Kompatybilność projektową przedstawia Tabela 6.1.

Tabela 9.1. Zgodność projektów Planu Odnowy Miejscowości Dąbie z Planem Rozwoju Lokalnego Gminy Dąbie

Obszary strategiczne rozwoju Gminy Dąbie	Projekty w ramach Planu Odnowy Miejscowości Dąbie
BUDOWA I MODERNIZACJA URZĄDZEŃ POBORU i ZAOPATRZENIA W WODĘ	K) Wymiana azbestowej sieci wodociągowej oraz budowa nowych odcinków
BUDOWA I MODERNIZACJA URZĄDZEŃ DO ODPROWADZANIA I OCZYSZCZANIA ŚCIEKÓW	I) Rozbudowa sieci kanalizacji sanitarnej
POPRAWA JAKOŚCI POWIETRZA	J) Budowa sieci gazowej

BUDOWA I MODERNIZACJA GMINNEJ INFRASTRUKTURY DROGOWEJ	L) Budowa chodników wzdłuż dróg wojewódzkich i powiatowych
ROZBUDOWA I MODERNIZACJA GMINNEJ INFRASTRUKTURY SPOŁECZNEJ	A) Stworzenie placu rekreacyjnego B) Adaptacja strażnicy OSP na świetlicę integracji społecznej C) Budowa basenu krytego D) Budowa kortu tenisowego E) Odnowa Rynku z budową fontanny F) Odnowa parku G) Budowa plaży nad Nerem H) Powołanie Klubu Seniora

10. WDRAŻANIE PLANU ODNOWY MIEJSCOWOŚCI

System wdrażania Planu Odnowy Miejscowości jest realizowany w oparciu o system wdrażania Wspólnej Polityki Rolnej Unii Europejskiej. Unia Europejska nakłada na państwa członkowskie – beneficjentów korzystających ze środków finansowych Europejskiego Funduszu Rolniczego Gwarancji oraz Europejskiego Funduszu Rolniczego Rozwoju Obszarów Wiejskich obowiązek przestrzegania zasad i procedur wspólnotowych, które zostały określone w Rozporządzeniu ramowym nr 1290/2005/WE z dnia 21 czerwca 2005 r.

Poszczególne projekty będą wdrażane w oparciu o zasady wydatkowania środków według źródeł ich pochodzenia. Korzystanie ze środków własnych, jak i środków unijnych wymusza konieczność sprostania wielu wymogom formalnym, głównie za sprawą odmiennych zasad wykorzystania danych środków finansowych.

Instytucja Zarządzająca Planem

Funkcję Instytucji Zarządzającej i koordynującej realizację Planu będzie pełnił specjalnie powołany zespół, w skład którego wejdą:

- Burmistrz,
- Skarbnik,
- P. Karol Bugała - Pracownik Urzędu Miejskiego.

Zakres zadań Instytucji Zarządzającej obejmuje między innymi:

- Ustalenie szczegółowych zasad i kryteriów realizacji Planu,
- Zapewnienie zgodności realizacji Planu z poszczególnymi dokumentami programowymi wyższego rzędu, w tym w szczególności w zakresie zamówień publicznych, zasad konkurencji, ochrony środowiska, jak też zagwarantowanie przestrzegania zasad zawierania kontraktów publicznych,
- Zbieranie danych statystycznych i finansowych na temat postępów wdrażania oraz przebiegu realizacji projektów w ramach Planu,
- Zapewnienie przygotowania i wdrożenia planu działań w zakresie informacji i promocji Planu,
- Dokonanie oceny po zakończeniu realizacji Planu.

Do właściwej oceny Planu, Instytucja Zarządzająca może tworzyć grupy robocze, korzystać z opinii niezależnych ekspertów lub usług innych instytucji.

Instytucja wdrażająca Plan

Urząd Miejski w Dąbiu jako instytucja wdrażająca Plan jest odpowiedzialny za:

- Kreowanie, przyjmowanie i składanie wniosków aplikacyjnych od instytucji podległych – beneficjentów pomocy,
- Kontrolę formalną składanych wniosków, ich zgodności z procedurami i z zapisami w Planie,
- Monitorowanie wdrażania poszczególnych projektów,
- Zapewnienie informowania o współfinansowaniu przez UE realizowanych projektów.

11. MONITOROWANIE, OCENA, AKTUALIZACJA I KOMUNIKACJA SPOŁECZNA

11.1. System monitorowania Planu

Kluczowe znaczenie w monitorowaniu i stymulowaniu realizacji Planu posiada Rada Miejska. Współpracuje ona z Instytucją Zarządzającą. Jej główną rolą będzie monitorowanie przebiegu realizacji zadań zawartych w Planie oraz ewentualne interweniowanie w przypadku stwierdzenia spóźnień lub nieuzasadnionej rezygnacji z realizacji zadania.

11.2. Sposoby oceny Planu

Skuteczność Planu będzie poddawana bieżącej ocenie. Sprawowana ona będzie przez Radę Miejską przy pomocy wskaźników postępu realizacji i oceny skuteczności wdrażanych projektów określonych w poszczególnych programach operacyjnych i w wytycznych opracowanych przez Ministerstwo Rolnictwa i Rozwoju Wsi.

Z procesem oceny będzie powiązana aktualizacja Planu – wraz z okresowym przeglądem wykonania Planu będzie proponowane, w miarę potrzeby, wprowadzanie nowych zadań, wynikających z rodzących się potrzeb i możliwości. Propozycje nowych zadań będą mogły być zgłaszane przez Radę Miejską bądź Burmistrza.

11.3. Public Relations Planu

Zadaniem działań informacyjnych i promocyjnych jest:

- Zapewnienie powszechnego dostępu do informacji o możliwościach ubiegania się o wsparcie ze środków funduszy strukturalnych na realizację projektów, służących rozwojowi regionalnemu dla wszystkich grup docelowych z terenu Gminy,
- Zapewnienie czytelnej informacji o kryteriach oceny i wyboru projektów oraz obowiązujących w tym zakresie procedurach,
- Zapewnienie bieżącej informowania opinii publicznej o zakresie i wymiarze pomocy wspólnotowej dla poszczególnych projektów i rezultatach działań na poziomie Gminy i poszczególnych miejscowości,
- Inicjowanie dodatkowych działań promocyjnych o zasięgu lokalnym,
- Zapewnienie współpracy z instytucjami zaangażowanymi w monitorowanie i realizowanie Planu w zakresie działań informacyjnych i promocyjnych poprzez wymianę informacji i wspólne przedsięwzięcia,
- Wykorzystanie nowoczesnych źródeł przekazu i nowoczesnych technologii, m.in. takich jak: Internet, poczta elektroniczna, elektroniczna archiwizacja dokumentów, w celu usprawnienia komunikacji pomiędzy podmiotami uczestniczącymi w realizacji Planu.

Wszelkie działania podejmowane w ramach Planu będą uwzględniały specyficzne potrzeby grup docelowych w kwestii informacji oraz użytych instrumentów w celu osiągnięcia maksymalnej skuteczności. Grupą docelową Planu jest:

- Społeczeństwo Gminy – to bezpośredni beneficjent – kształtowanie i informowanie opinii publicznej poprzez przekazywanie powszechnej wiedzy o działaniach Unii Europejskiej, o wdrażaniu i wykorzystaniu środków wspólnotowych, o korzyściach

płynących z członkostwa, o budowaniu pozytywnego wizerunku podmiotów zaangażowanych w proces wdrażania pomocy, co przyczyni się do poparcia dla inwestycji,

- Beneficjenci - osoby, instytucje lub grupy społeczne bezpośrednio korzystające z wdrażanej pomocy:
 - Jednostki samorządu terytorialnego szczebla gminnego,
 - Podmioty będące jednostkami podległymi samorządowi gminnemu bądź realizujące zadania jednostki samorządu terytorialnego,
 - Podmioty gospodarcze,
 - Organizacje pozarządowe,
 - Inne organizacje społeczne,
 - Media.

Szczególnie istotną jest potrzeba kształtowania pozytywnego wizerunku Planu. Za jego pośrednictwem należy kształtować świadomość w zakresie istnienia oraz możliwości pozyskania środków dla jednostek samorządu terytorialnego, a od tego uzależnione jest wykorzystanie pomocy w ramach funduszy strukturalnych płynących z Unii Europejskiej.

Aby osiągnąć cele związane z informacją i promocją Planu będą stosowane m.in. następujące środki i instrumenty:

- Seminaria, wykłady, warsztaty, prezentacje – propagujące informacje o możliwościach wykorzystania środków unijnych, o rezultatach wsparcia UE oraz upowszechniające wiedzę na ten temat,
- Wizytacje projektów, ekspozycje projektów – mogą stanowić skuteczne metody prezentacji osiągnięć w zakresie inicjatyw z wykorzystaniem środków unijnych,
- Informowanie o projektach i ich promocja przez beneficjentów – dbanie o przekazywanie odpowiedniej wiedzy beneficjentom z terenu Gminy – odpowiedzialnych za spełnienie wymogów w tym zakresie,
- Serwisy internetowe – to szybkie i ogólnodostępne źródło informacji na temat możliwości pozyskania pomocy unijnej, zaś dla opinii publicznej będzie to kompleksowe źródło informacji o osiągnięciach Planu, wsparciu ze środków Unii Europejskiej dla Gminy,
- Publikacje, broszury informacyjne, plakaty, reklamy, materiały audiowizualne, ulotki – pozwalają w łatwy, przystępny i atrakcyjny sposób przekazywać wiedzę o Unii Europejskiej i dostępnej pomocy, a także o roli instytucji samorządowych w zarządzaniu tą pomocą,
- Współpraca z mediami – publikacje prasowe, artykuły, relacje, wiadomości w lokalnej i regionalnej telewizji oraz rozgłoszeniach radiowych, audycje, reklamy czy ogłoszenia to kluczowe źródła przekazu wszelkich informacji o realizacji Planu w szczególności w odniesieniu do opinii publicznej.

12. SPIS WYKRESÓW

Wykres 2.1. Wykorzystanie gruntów w Gminie Dąbie	9
Wykres 2.2. Bonitacja gleb w Gminie Dąbie	10
Wykres 2.3. Liczba podmiotów gospodarczych w Gminie Dąbie w latach 2000-2006.....	18

13. SPIS TABEL

Tabela 2.1. Wykorzystanie gruntów w Gminie Dąbie.....	8
Tabela 2.2. Wykorzystanie gruntów w miejscowości Dąbie.....	9
Tabela 2.3. Bonitacja gleb w Gminie Dąbie.....	9
Tabela 2.4. Bonitacja gleb w miejscowości Dąbie.....	10
Tabela 2.5. Liczba bezrobotnych w Gminie Dąbie w latach 2003 - 2006.....	16
Tabela 2.6. Liczba bezrobotnych w miejscowości Dąbie w latach 2003 - 2006	16
Tabela 2.7. Struktura gospodarstw rolnych na terenie Gminy Dąbie.....	17
Tabela 2.8. Struktura gospodarstw rolnych w miejscowości Dąbie.....	17
Tabela 2.9. Stacje wodociągowe na terenie Gminy Dąbie.....	19
Tabela 2.10. Drogi wojewódzkie na terenie Dąbia	21
Tabela 2.11. Ulice powiatowe na terenie Dąbia	22
Tabela 2.12. Drogi powiatowe na terenie Dąbia	22
Tabela 2.13. Drogi gminne terenie Dąbia	22
Tabela 2.14. Połączenia PPKS realizowane z Dąbia.....	23
Tabela 2.15. Liczba mieszkań w miejscowości Dąbie na koniec 2006 r.....	24
Tabela 3.1. Ocena zasobów miejscowości Dąbie.....	29
Tabela 4.1. Opis miejscowości Dąbie	31
Tabela 5.1. Analiza SWOT miejscowości Dąbie.....	33
Tabela 7.1. Wizja stanu docelowego miejscowości Dąbie	35
Tabela 8.1. Arkusz oceny przedsięwzięcia	43
Tabela 8.2. Zestawienie ocen dla poszczególnych przedsięwzięć	45
Tabela 9.1. Zgodność projektów Planu Odnowy Miejscowości Dąbie z Planem Rozwoju Lokalnego Gminy Dąbie	46

14. SPIS RYSUNKÓW

Rysunek 2.1. Położenie miejscowości Dąbie na terenie Gminy Dąbie	7
Rysunek 2.2. „Dąbskie Błota”	12
Rysunek 2.3. Kościół Ewangelicko –Augsburski	14
Rysunek 2.4. Gmach ratusza miejskiego	15
Rysunek 2.5. Oczyszczalnia Ścieków	20
Rysunek 2.6. Autostrada A2 przebiegająca przez Gminę Dąbie	23
Rysunek 8.1. Schemat Planu Odnowy Miejscowości Dąbie	40