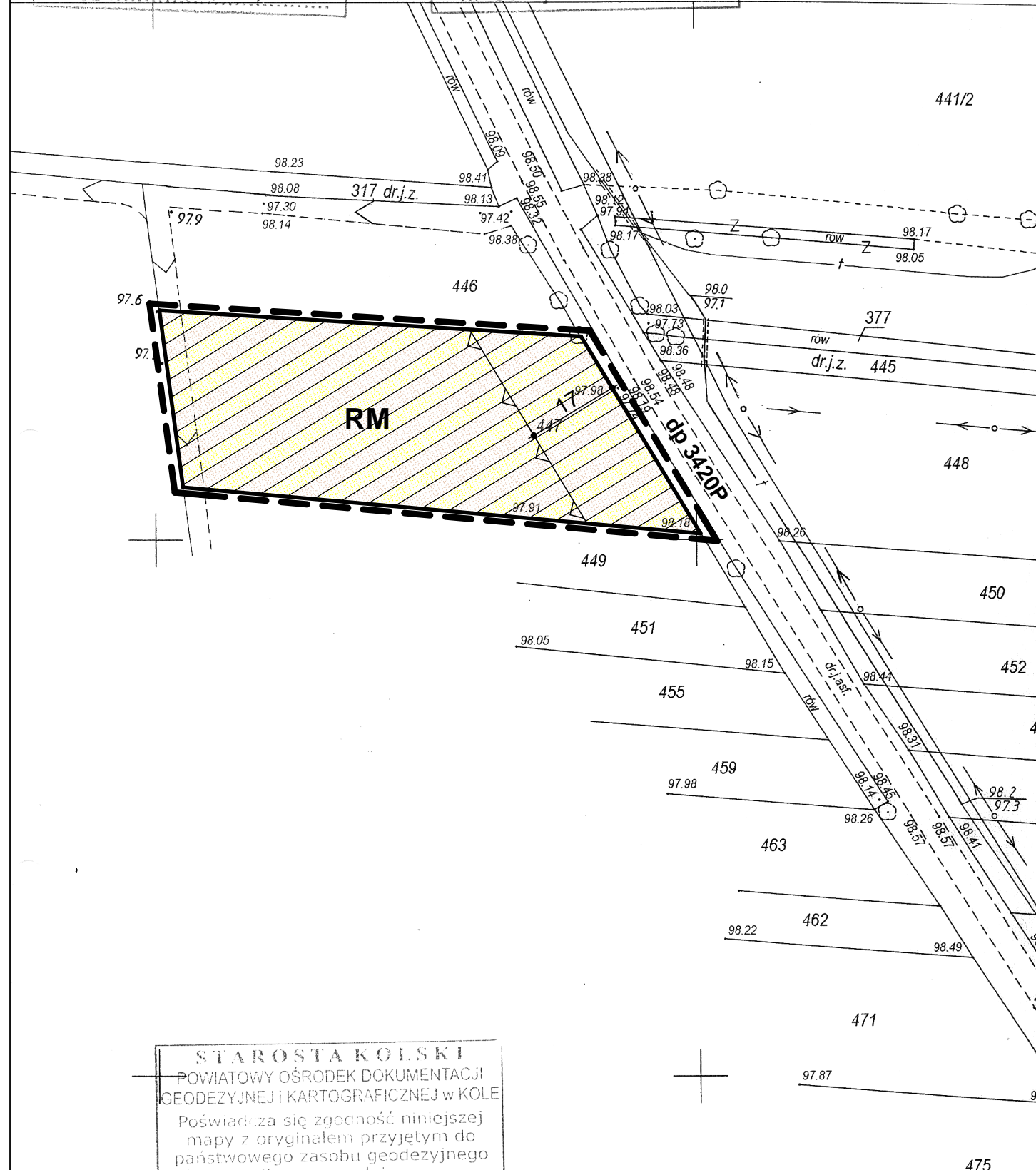


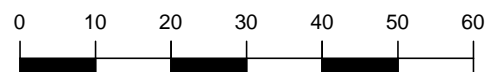

WOJ. WIELKOPOLSKIE  
POWIAT KOŁO  
Gmina **DĄBIE**  
Obreń **CICHMIANA**

MAPA ZASADNICZA  
SKALA 1: 1000  
nr sekcji **435.113.152**



STAROSTA KOŁSKI  
POWIATOWY OŚRODEK DOKUMENTACJI  
GEODEZYJNEJ I KARTOGRAFICZNEJ w KOŁO  
Poświadczą się zgodność niniejszej  
mapy z oryginałem przyjętym do  
państwowego zasobu geodezyjnego

**OBREŃ  
CICHMIANA  
ETAP I  
ZAŁĄCZNIK NR 4**



**SKALA 1 : 1 000**

# ZMIANA MIEJSCOWEGO PLANU ZAGOSPODAROWANIA PRZESTRZENNEGO GMINY DĄBIE ORAZ MIEJSCOWEGO PLANU ZGOSPODAROWANIA PRZESTRZENNEGO MIASTA DĄBIE - ETAP I



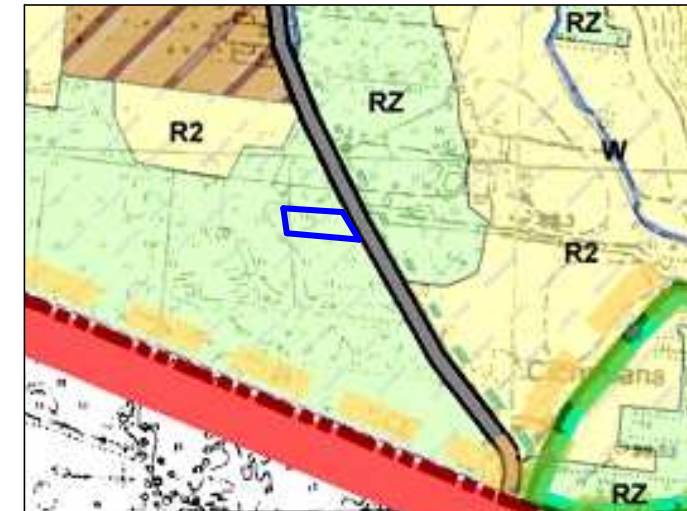
**SKALA 1:1000**

WYRYS ZE STUDIUM UWARUNKOWAŃ I KIERUNKÓW ZAGOSPODAROWANIA PRZESTRZENNEGO GMINY DĄBIE

SKALA 1 : 10 000



OZNACZENIE GRANIC OBSZARU  
OBJĘTEGO PLANEM  
MIEJSCOWYM



## OZNACZENIA

--- GRANICA OBSZARU OBJĘTEGO PLANEM

— LINIE ROZGRANICZAJĄCE TERENY O RÓŻNYM PRZEZNACZENIU I RÓŻNYCH ZASADACH ZAGOSPODAROWANIA

— NIEPRZEKRACZALNE LINIE ZBUDOWY

**RM** TERENY ZABUDOWY ZAGRODOWEJ w GOSPODARSTWACH ROLNYCH, HODOWLANYCH i OGRODNICZYCH

OZNACZENIA WSKAZUJĄCE STAN PRAWNY WYNIKAJĄCY Z INNYCH PRZEPISÓW PRAWA, ELEMENTY INFORMACYJNE:

**dp 3420P** OZNACZENIE DROGI POWIATOWEJ PRZYLEGAJĄCEJ DO GRANIC OBSZARU

ZMIANA MIEJSCOWEGO PLANU ZAGOSPODAROWANIA PRZESTRZENNEGO GMINY DĄBIE ORAZ MIEJSCOWEGO PLANU ZGOSPODAROWANIA PRZESTRZENNEGO MIASTA DĄBIE - ETAP I

RYSunEK MIEJSCOWEGO PLANU ZAGOSPODAROWANIA PRZESTRZENNEGO

Opracował zespół projektowy:

Główny projektant: mgr inż. arch. Aleksandra Wojciechowska

Projektant: mgr inż. arch. Nikodem Wojciechowski

ZAŁĄCZNIK NR 4 DO UCHWAŁY RADY MIEJSKIEJ w DĄBIU  
NR XXXIII / 251 / 2014 Z DNIA 26 lutego 2014 r.

SKALA  
1:1000