


**ZMIANA MIEJSCOWEGO PLANU ZAGOSPODAROWANIA PRZESTRZENNEGO GMINY DĄBIE ORAZ MIEJSCOWEGO PLANU ZGOSPODAROWANIA PRZESTRZENNEGO MIASTA DĄBIE - ETAP I**  
**SKALA 1:1000**







WYRYS ZE STUDYUM UWARUNKOWAŃ I KIERUNKÓW ZAGOSPODAROWANIA PRZESTRZENNEGO GMINY DĄBIE

SKALA 1 : 10 000

 OZNACZENIE GRANIC OBSZARU OBJĘTEGO PLANEM MIEJSCOWYM

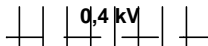



**OZNACZENIA**

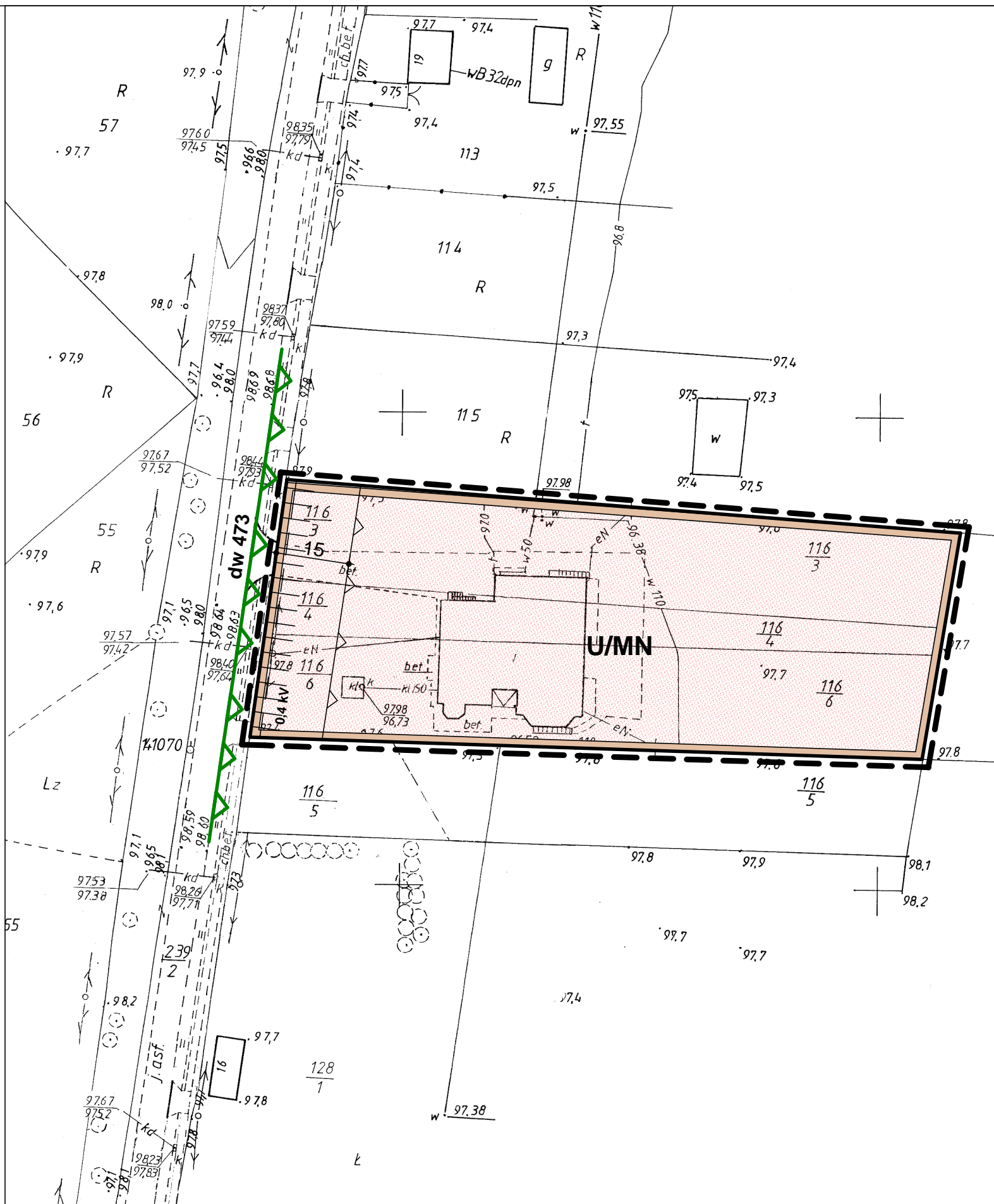
-  GRANICA OBSZARU OBJĘTEGO PLANEM
-  LINIE ROZGRANICZAJĄCE TERENY O RÓŻNYM PRZEZNACZENIU I RÓŻNYCH ZASADACH ZAGOSPODAROWANIA
-  NIEPRZEKRACZALNE LINIE ZBUDOWY
-  **U/MN** TERENY ZABUDOWY USŁUGOWEJ Z DOPUSZCZENIEM ZABUDOWY MIESZKANIOWEJ JEDNORODZINNEJ

OZNACZENIA WSKAZUJĄCE STAN PRAWNY WYNIKAJĄCY Z INNYCH PRZEPISÓW PRAWA, ELEMENTY INFORMACYJNE:

**dw 473** OZNACZENIE DROGI WOJEWÓDZKIEJ PRZYLEGAJĄCEJ DO OBSZARU

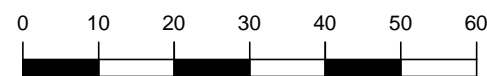

 **0,4 kV** PAS TECHNOLOGICZNY WZDŁUŻ LINII ELEKTROENERGETYCZNEJ NISKIEGO NAPIĘCIA

 GRANICA OBSZARÓW NATURA 2000:  
 - PRADOLINA BZURY-NERU PLH100006  
 - PRADOLINA WARSZAWSKO-BERLIŃSKA PLB100001



**OBRĘB  
 DOMANIN**

**ETAP I  
 ZAŁĄCZNIK NR 6**



**SKALA 1 : 1 000**

**ZMIANA MIEJSCOWEGO PLANU ZAGOSPODAROWANIA PRZESTRZENNEGO GMINY DĄBIE ORAZ MIEJSCOWEGO PLANU ZGOSPODAROWANIA PRZESTRZENNEGO MIASTA DĄBIE - ETAP I**

RYSUNEK MIEJSCOWEGO PLANU ZAGOSPODAROWANIA PRZESTRZENNEGO

Opracował zespół projektowy:  
 Główny projektant: mgr inż. arch. Aleksandra Wojciechowska  
 Projektant: mgr inż. arch. Nikodem Wojciechowski

ZAŁĄCZNIK NR 6 DO UCHWAŁY RADY MIEJSKIEJ w DĄBIU  
 NR XXXIII / 251 / 2014 Z DNIA 26 lutego 2014 r.

SKALA  
 1:1000