

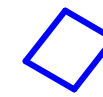
# ZMIANA MIEJSCOWEGO PLANU ZAGOSPODAROWANIA PRZESTRZENNEGO GMINY DĄBIE ORAZ MIEJSCOWEGO PLANU ZGOSPODAROWANIA PRZESTRZENNEGO MIASTA DĄBIE - ETAP I



SKALA 1:1000

WYRYS ZE STUDYUM UWARUNKOWAŃ I KIERUNKÓW ZAGOSPODAROWANIA PRZESTRZENNEGO GMINY DĄBIE

SKALA 1 : 10 000



OZNACZENIE GRANIC OBSZARU OBJĘTEGO PLANEM MIEJSCOWYM



## OZNACZENIA

--- GRANICA OBSZARU OBJĘTEGO PLANEM

— LINIE ROZGRANICZAJĄCE TERENY O RÓŻNYM PRZEZNACZENIU I RÓŻNYCH ZASADACH ZAGOSPODAROWANIA

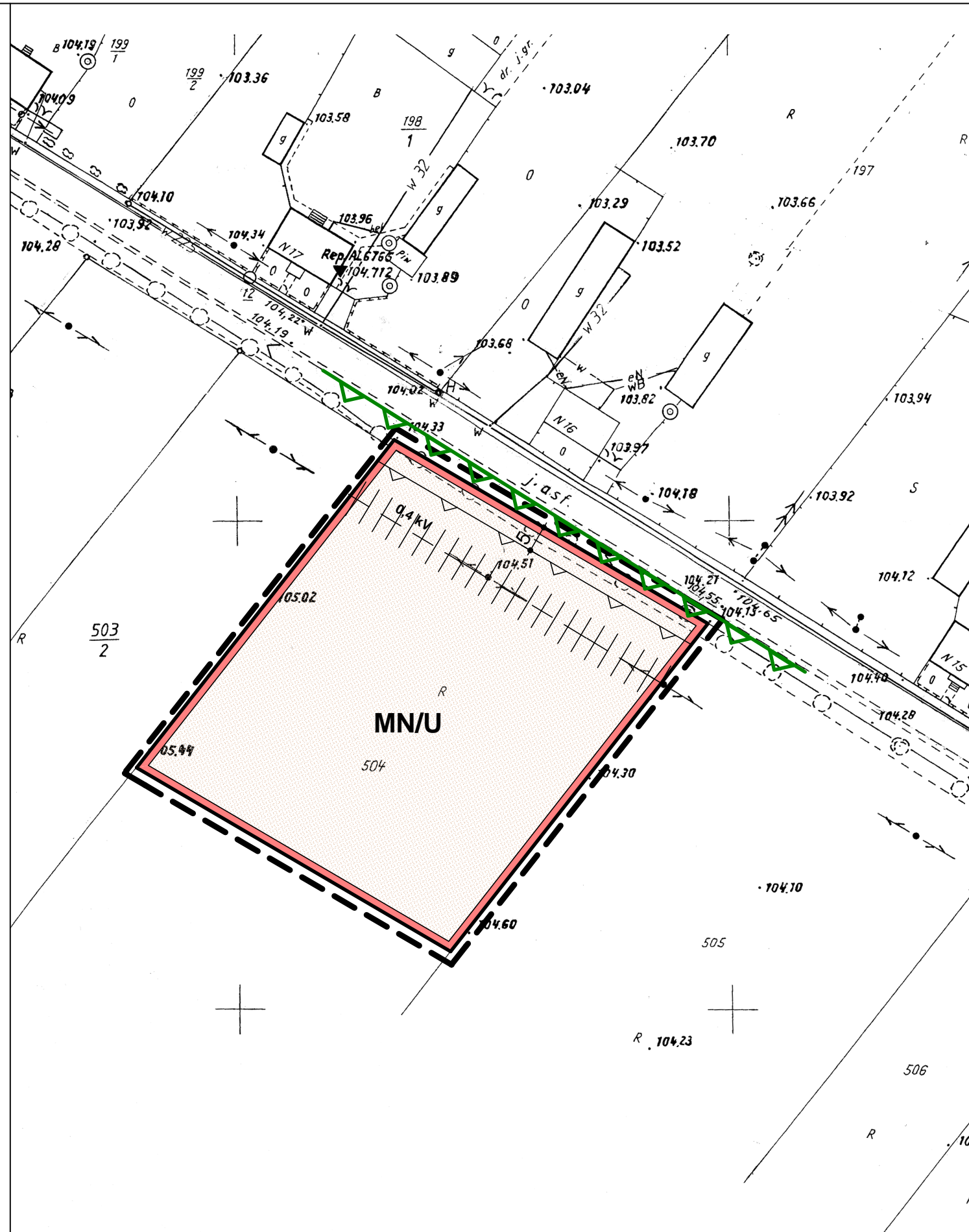
▽ NIEPRZEKRACZALNE LINIE ZBUDOWY

**MN/U** TERENY ZABUDOWY MIESZKANIOWEJ JEDNORODZINNEJ Z DOPUSZCZENIEM ZABUDOWY USŁUGOWEJ

OZNACZENIA WSKAZUJĄCE STAN PRAWNY WYNIKAJĄCY Z INNYCH PRZEPISÓW PRAWA, ELEMENTY INFORMACYJNE:

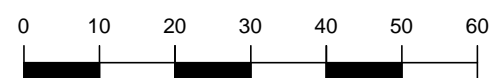

▽ GRANICA OBSZARU NATURA 2000  
- DOLINA ŚRODKOWEJ WARTY PLB 300002

||| 0,4 kV ||| PAS TECHNOLOGICZNY WZDŁUŻ LINII ELEKTROENERGETYCZNEJ NISKIEGO NAPIĘCIA



OBRĘB  
RZUCHÓW

ETAP I  
ZAŁĄCZNIK NR 12



SKALA 1 : 1 000

ZMIANA MIEJSCOWEGO PLANU ZAGOSPODAROWANIA PRZESTRZENNEGO GMINY DĄBIE ORAZ MIEJSCOWEGO PLANU ZGOSPODAROWANIA PRZESTRZENNEGO MIASTA DĄBIE - ETAP I

RYSUNEK MIEJSCOWEGO PLANU ZAGOSPODAROWANIA PRZESTRZENNEGO

Opracował zespół projektowy:  
Główny projektant: mgr inż. arch. Aleksandra Wojciechowska  
Projektant: mgr inż. arch. Nikodem Wojciechowski

ZAŁĄCZNIK NR 12 DO UCHWAŁY RADY MIEJSKIEJ w DĄBIU  
NR XXXIII / 251 / 2014 Z DNIA 26 lutego 2014 r.

SKALA  
1:1000