

**ZMIANA MIEJSCOWEGO PLANU ZAGOSPODAROWANIA PRZESTRZENNEGO GMINY DĄBIE ORAZ MIEJSCOWEGO PLANU ZGOSPODAROWANIA PRZESTRZENNEGO MIASTA DĄBIE - ETAP I**



**SKALA 1:1000**

WYRYS ZE STUDIUM UWARUNKOWAŃ I KIERUNKÓW ZAGOSPODAROWANIA PRZESTRZENNEGO GMINY DĄBIE

SKALA 1 : 10 000



OZNACZENIE GRANIC OBSZARU OBJĘTEGO PLANEM MIEJSCOWYM



**OZNACZENIA**

--- GRANICA OBSZARU OBJĘTEGO PLANEM

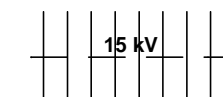
— LINIE ROZGRANICZAJĄCE TERENY O RÓŻNYM PRZEZNACZENIU I RÓŻNYCH ZASADACH ZAGOSPODAROWANIA

∇ NIEPRZEKRACZALNE LINIE ZBUDOWY

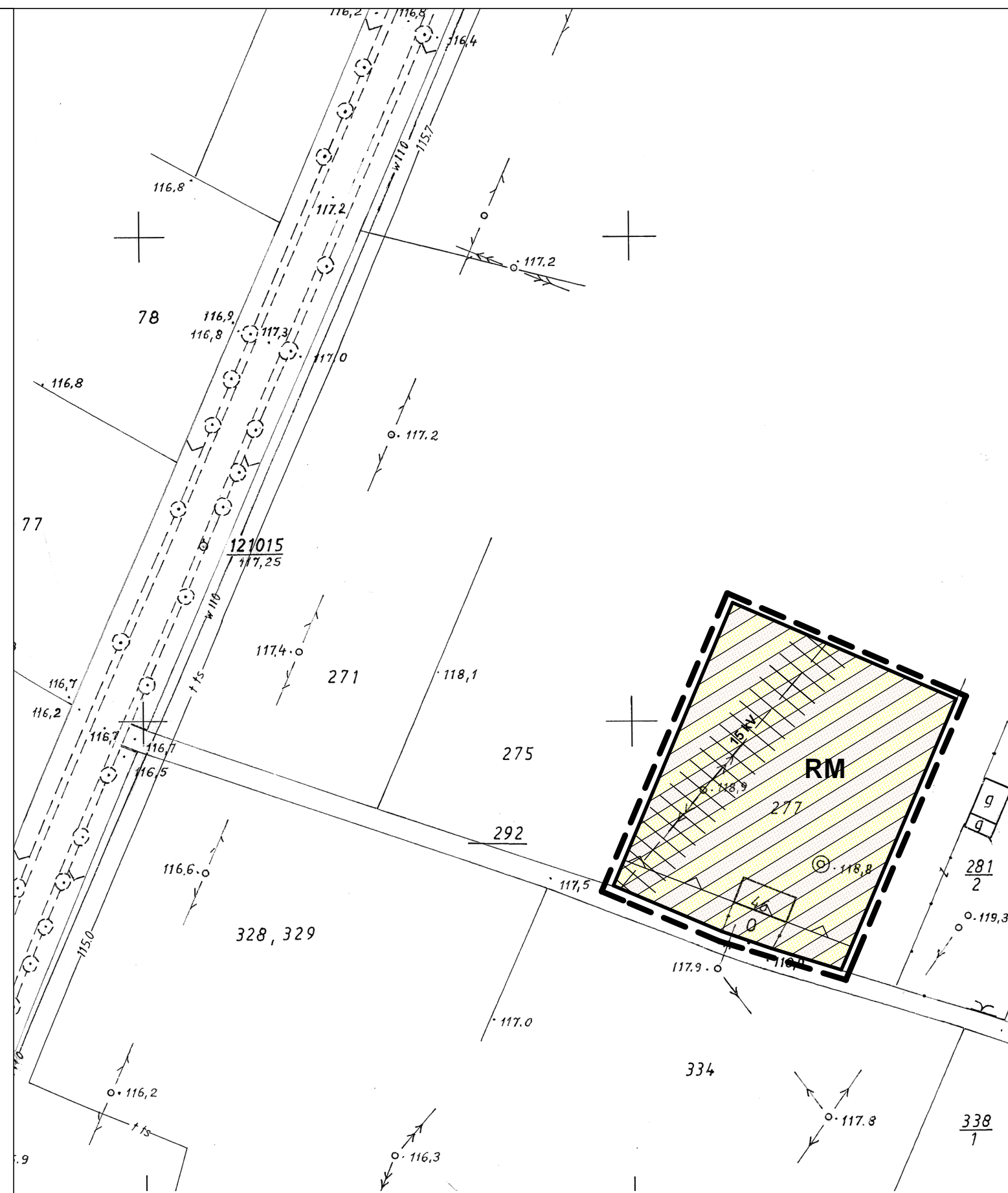


TERENY ZABUDOWY ZAGRODOWEJ w GOSPODARSTWACH ROLNYCH, HODOWLANYCH i OGRODNICZYCH


OZNACZENIA WSKAZUJĄCE STAN PRAWNY WYNIKAJĄCY Z INNYCH PRZEPISÓW PRAWA, ELEMENTY INFORMACYJNE:



PAS TECHNOLOGICZNY WZDŁUŻ LINII ELEKTROENERGETYCZNEJ ŚREDNIEGO NAPIĘCIA



**OBRĘB  
TARNÓWKA WIESIOŁOWSKA  
ETAP I  
ZAŁĄCZNIK NR 17**



**SKALA 1 : 1 000**

ZMIANA MIEJSCOWEGO PLANU ZAGOSPODAROWANIA PRZESTRZENNEGO GMINY DĄBIE ORAZ MIEJSCOWEGO PLANU ZGOSPODAROWANIA PRZESTRZENNEGO MIASTA DĄBIE - ETAP I

RYSUNEK MIEJSCOWEGO PLANU ZAGOSPODAROWANIA PRZESTRZENNEGO

Opracował zespół projektowy:

Główny projektant: mgr inż. arch. Aleksandra Wojciechowska

Projektant: mgr inż. arch. Nikodem Wojciechowski

ZAŁĄCZNIK NR 17 DO UCHWAŁY RADY MIEJSKIEJ w DĄBIU NR XXXIII / 251 / 2014 Z DNIA 26 lutego 2014 r.

SKALA 1:1000