

Przewodząca się zgodnie z dotychczasową kopią z terenu materiału planimetrycznego zasobu gromadzonego kartograficznego
STAROSTA KOLSKI
 (nazwa materiału zasobu)
 GK. 6621.3.1958.2018
 (identyfikator ewidencyjny materiału zasobu)
 z up. *W. Wójcicki*
Konrad Wiśniewski
 GEODETA POWIATOWY
 Naczelnik Wydziału Geodezji
 i Kartografii i Katastru
 SKALA 1: 1000
 nr sekcji 435.113.084


WIELKOPOLSKIE
 Powiat
 Augustynów

ZMIANA MIEJSCOWYCH PLANÓW ZAGOSPODAROWANIA PRZESTRZENNEGO GMINY DĄBIE I MIASTA DĄBIE - ETAP VII



ZAŁĄCZNIK NR 1
 DO UCHWAŁY NR XVIII/157/2020 RADY MIEJSKIEJ W DĄBIU
 Z DNIA 25 MARCA 2020 R.

WYRYS ZE STUDIUM UWARUNKOWAŃ I KIERUNKÓW ZAGOSPODAROWANIA PRZESTRZENNEGO GMINY DĄBIE
 SKALA 1 : 10 000

 OZNACZENIE GRANIC OBSZARU OBJĘTEGO ZMIANĄ PLANU MIEJSCOWEGO




OZNACZENIA

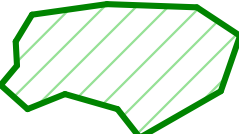
 GRANICA OBSZARU OBJĘTEGO PLANEM

 LINIE ROZGRANICZAJĄCE TERENY O RÓŻNYM PRZEZNACZENIU I RÓŻNYCH ZASADACH ZAGOSPODAROWANIA

 NIEPRZEKRACZALNE LINIE ZABUDOWY

 **MN** TERENY ZABUDOWY MIESZKANIOWEJ JEDNORODZINNEJ

OZNACZENIA WSKAZUJĄCE STAN PRAWNY WYNIKAJĄCY Z INNYCH PRZEPISÓW PRAWA, ELEMENTY INFORMACYJNE:

 OBSZAR NARAŻONY NA ZALANIE W PRZYPADKU ZNISZCZENIA LUB USZKODZENIA WAŁU PRZECIWPOWODZIOWEGO
 GŁĘBOKOŚĆ WODY $h \leq 0,5$ m

CAŁY OBSZAR ZNAJDUJE SIĘ W GRANICACH OBSZARU NATURA 2000
 DOLINA ŚRODKOWEJ WARTY PLB 300002