


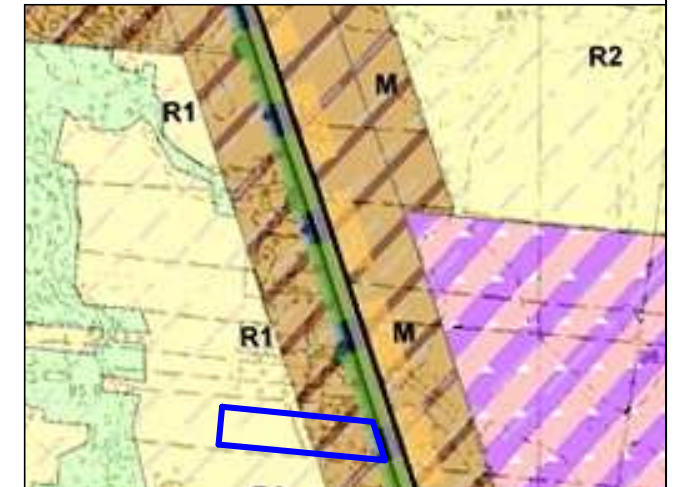
ZMIANA MIEJSCOWYCH PLANÓW ZAGOSPODAROWANIA PRZESTRZENNEGO GMINY DĄBIE I MIASTA DĄBIE - ETAP VII



ZAŁĄCZNIK NR 14
DO UCHWAŁY NR XVIII/157/2020 RADY MIEJSKIEJ W DĄBIU
Z DNIA 25 MARCA 2020 R.


WYRYS ZE STUDIUM UWARUNKOWAŃ I KIERUNKÓW ZAGOSPODAROWANIA
PRZESTRZENNEGO GMINY DĄBIE
SKALA 1 : 10 000

 OZNACZENIE GRANIC OBSZARU
OBJĘTEGO ZMIANĄ PLANU
MIEJSCOWEGO




OZNACZENIA

 GRANICA OBSZARU OBJĘTEGO PLANEM


 LINIE ROZGRANICZAJĄCE TERENY O RÓŻNYM PRZEZNACZENIU I RÓŻNYCH ZASADACH
ZAGOSPODAROWANIA


 NIEPRZEKRACZALNE LINIE ZABUDOWY

 **RM** TERENY ZABUDOWY ZAGRODOWEJ W GOSPODARSTWACH ROLNYCH, HODOWLANYCH
I OGRODNICZYCH

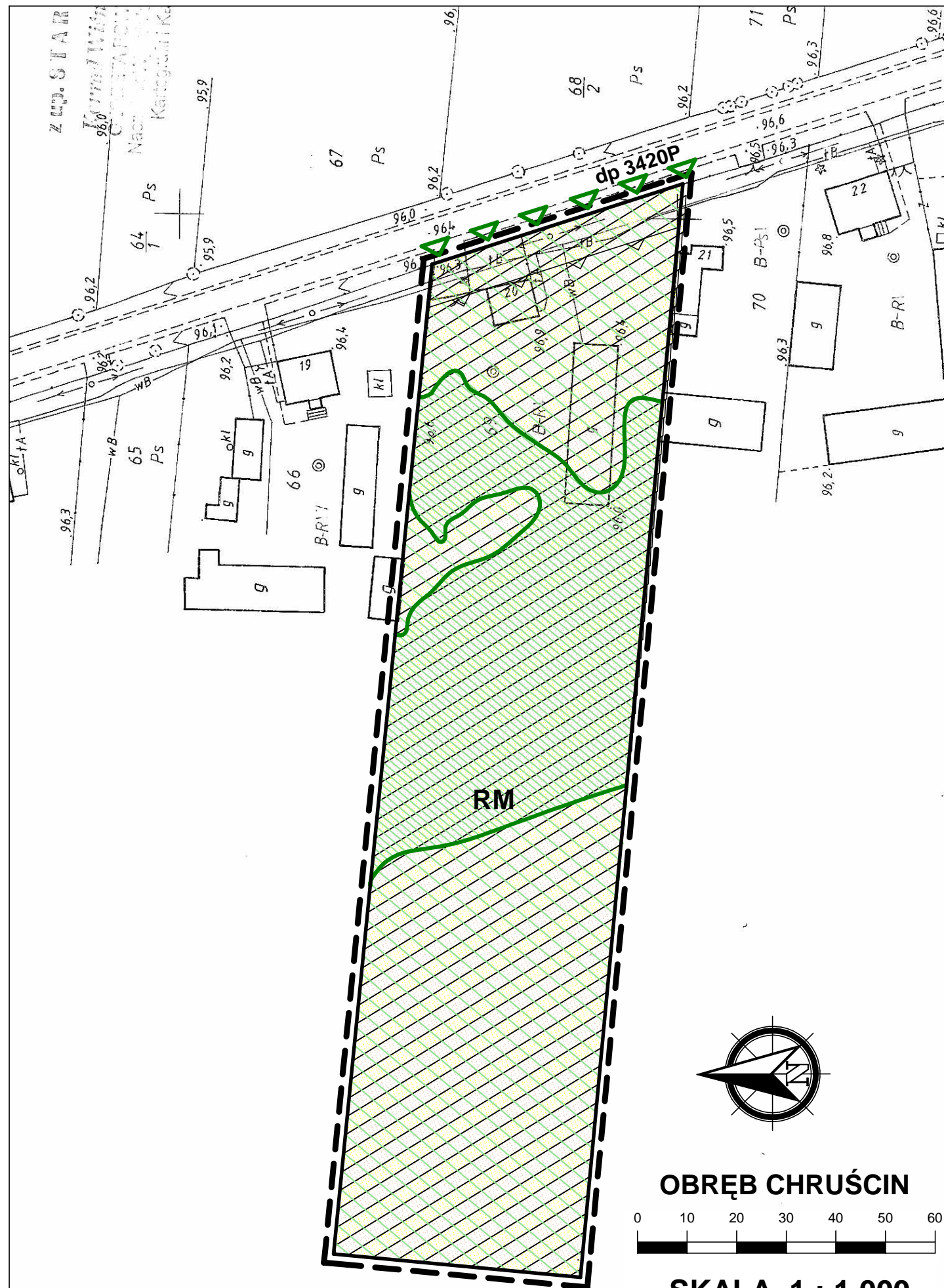
OZNACZENIA WSKAZUJĄCE STAN PRAWNY WYNIKAJĄCY Z INNYCH PRZEPISÓW PRAWA,
ELEMENTY INFORMACYJNE:

 GRANICA OBSZARU NATURA 2000

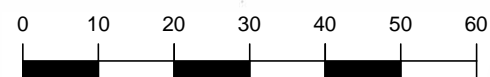
 OBSZAR NARAŻONY NA ZALANIE W PRZYPADKU ZNISZCZENIA LUB
USZKODZENIA WAŁU PRZECIWPOWODZIOWEGO
GŁĘBOKOŚĆ WODY $h < 0,5$ m

 OBSZAR NARAŻONY NA ZALANIE W PRZYPADKU ZNISZCZENIA LUB
USZKODZENIA WAŁU PRZECIWPOWODZIOWEGO
GŁĘBOKOŚĆ WODY $0,5 \text{ m} < h < 2,0$ m

dp 3420P OZNACZENIE DROGI POWIATOWEJ PRZYLEGAJĄCEJ DO GRANIC OBSZARU



OBRĘB CHRUŚCIN



SKALA 1 : 1 000