


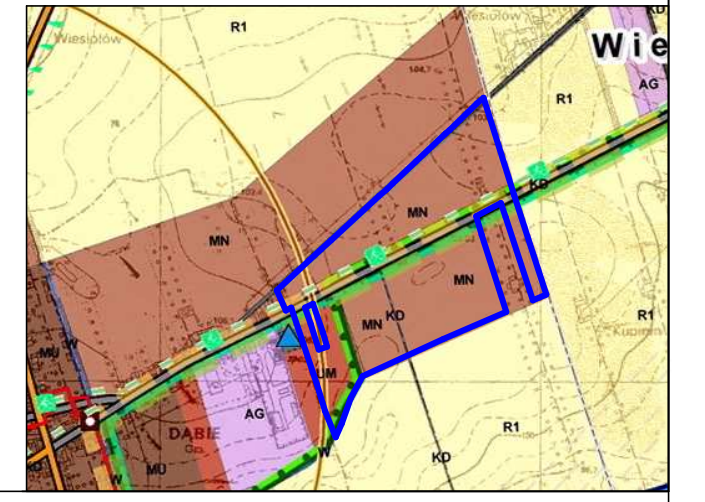
**ZMIANA MIEJSCOWYCH PLANÓW  
ZAGOSPODAROWANIA PRZESTRZENNEGO  
GMINY DĄBIE I MIASTA DĄBIE - ETAP VII**

Załącznik nr 19  
do uchwały nr XVIII/157/2020 Rady Miejskiej w Dąbju  
z dnia 25 marca 2020 r.

WYRYS ZE STUDIUM UWARUNKOWAŃ I KIERUNKÓW ZAGOSPODAROWANIA  
PRZESTRZENNEGO GMINY DĄBIE  
SKALA 1 : 20 000



OZNACZENIE GRANIC OBSZARU  
OBJĘTEGO ZMIANĄ PLANU  
MIEJSCOWEGO



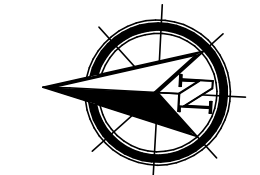
**OZNACZENIA**

- GRANICA OBSZARU OBJĘTEGO PLANEM
- LINIE ROZGRANICZAJĄCE TERENY O RÓŻNYM PRZYZNACZENIU I RÓŻNYCH ZASADACH ZAGOSPODAROWANIA
- NIEMPRZEKRACZALNE LINIE ZABUDOWY

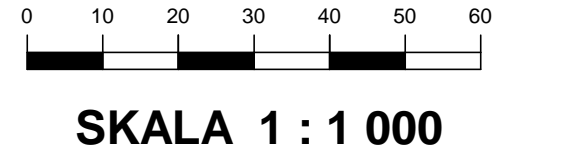
- |  |   |
|--|---|
|  | TERENY ZABUDOWY USŁUGOWEJ Z DOPUSZCZENIEM ZABUDOWY MIESZKANIOWEJ JEDNORODZINNEJ |
|  | TERENY ZABUDOWY MIESZKANIOWEJ JEDNORODZINNEJ Z DOPUSZCZENIEM ZABUDOWY USŁUGOWEJ |
|  | TERENY DRÓG PUBLICZNYCH KLASY DROGI ZBIORCZEJ                                   |
|  | TERENY DRÓG PUBLICZNYCH KLASY DROGI LOKALNEJ                                    |
|  | TERENY DRÓG PUBLICZNYCH KLASY DROGI DOJAZDOWEJ                                  |

OZNACZENIA WSKAZUJĄCE STAN PRAWNY WYNIKAJĄCY Z INNYCH PRZEPISÓW PRAWA, ELEMENTY INFORMACYJNE:

- GRANICE OBSZARÓW NATURA 2000: OBSZAR NATURA 2000 PRADOLINA WARSZAWSKO-BERLIŃSKA PLB100001 OBSZAR NATURA 2000 PRADOLINA BZURY-NERU PLH100006
- OZNACZENIE DROGI POWIATOWEJ W GRANICACH OBSZARU dp 3402P
- STREFA OCHRONY KONSERWATORSKIEJ ZE WIDENIEM STANOWISK ARCHEOLOGICZNYCH



OBRĘB DĄBIE



SKALA 1 : 1 000

**MAPA Z.**  
Zatwierdzona  
**OKRĘGOWE PRZEDSIĘBIÓR-**  
**W POZ.**

**2.183**  
**0**

Kierownik Zakładu Pracowni: Jędrzej A. Chudzik  
Inżynier: Jędrzej A. Chudzik

