




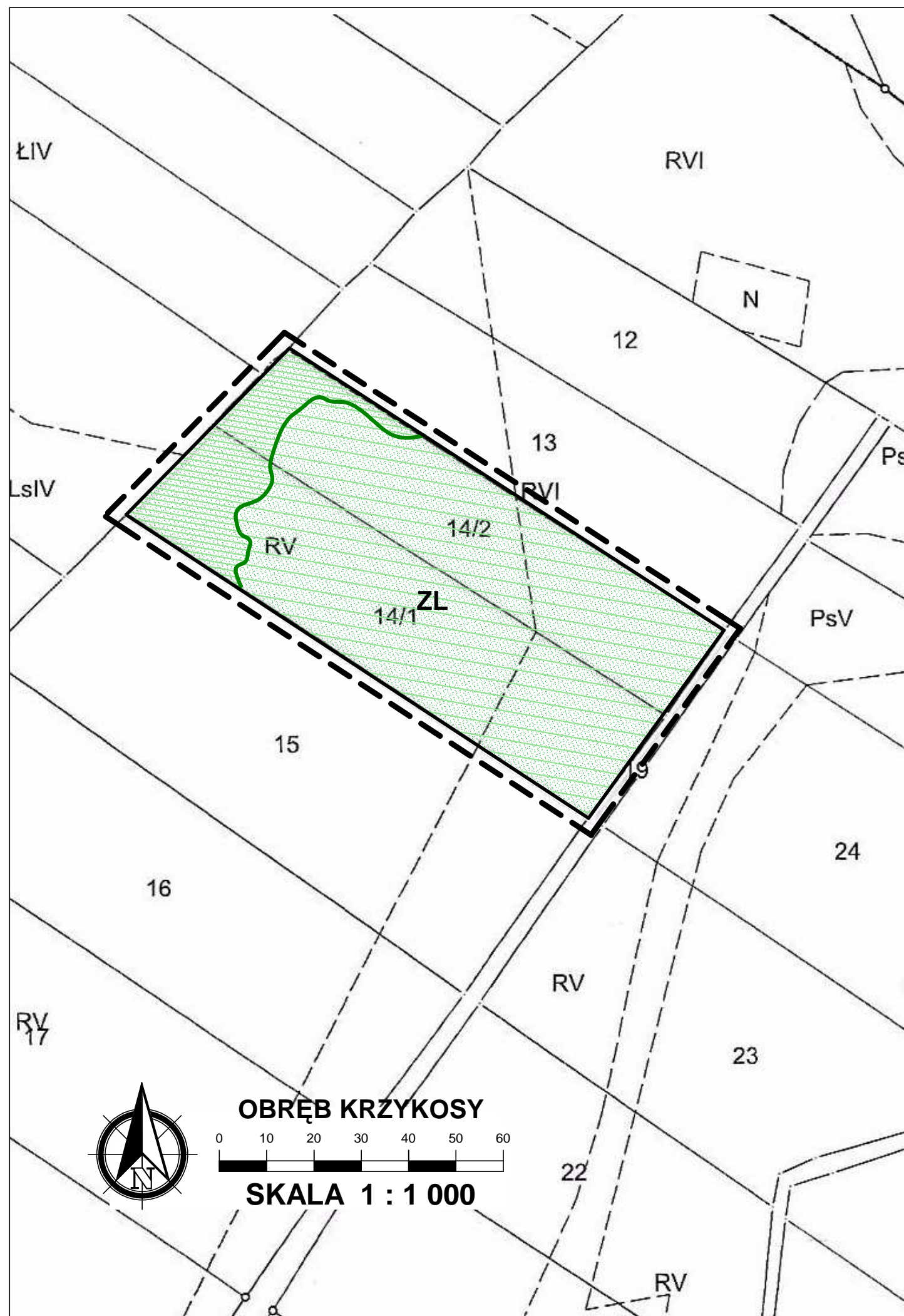
ZMIANA MIEJSCOWYCH PLANÓW ZAGOSPODAROWANIA PRZESTRZENNEGO GMINY DĄBIE I MIASTA DĄBIE - ETAP VII

ZAŁĄCZNIK NR 40
DO UCHWAŁY NR XVIII/157/2020 RADY MIEJSKIEJ W DĄBIU
Z DNIA 25 MARCA 2020 R.

WYRYS ZE STUDIUM UWARUNKOWAŃ I KIERUNKÓW ZAGOSPODAROWANIA
PRZESTRZENNEGO GMINY DĄBIE
SKALA 1 : 10 000



OZNACZENIE GRANIC OBSZARU
OBJĘTEGO ZMIANĄ PLANU
MIEJSCOWEGO



OZNACZENIA


--- GRANICA OBSZARU OBJĘTEGO PLANEM


— LINIE ROZGRANICZAJĄCE TERENY O RÓŻNYM PRZEZNACZENIU I RÓŻNYCH ZASADACH ZAGOSPODAROWANIA

ZL TERENY LASÓW I TERENY PRZEZNACZONE DO ZALESIENIA

OZNACZENIA WSKAZUJĄCE STAN PRAWNY WYNIKAJĄCY Z INNYCH PRZEPISÓW PRAWA,
ELEMENTY INFORMACYJNE:

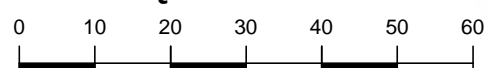
CAŁY OBSZAR ZNAJDUJE SIĘ W GRANICACH OBSZARU NATURA 2000:
- DOLINA ŚRODKOWEJ WARTY PLB 300002

 OBSZAR NARAŻONY NA ZALANIE W PRZYPADKU ZNISZCZENIA LUB
USZKODZENIA WAŁU PRZECIWPOWODZIOWEGO
GŁĘBOKOŚĆ WODY $h \leq 0,5$ m

 OBSZAR NARAŻONY NA ZALANIE W PRZYPADKU ZNISZCZENIA LUB
USZKODZENIA WAŁU PRZECIWPOWODZIOWEGO
GŁĘBOKOŚĆ WODY $0,5 \text{ m} < h \leq 2,0$ m



OBRĘB KRZYKOSY



SKALA 1 : 1 000