




ZMIANA MIEJSCOWYCH PLANÓW ZAGOSPODAROWANIA PRZESTRZENNEGO GMINY DĄBIE I MIASTA DĄBIE - ETAP VII

ZAŁĄCZNIK NR 55
DO UCHWAŁY NR XVIII/157/2020 RADY MIEJSKIEJ W DĄBIU
Z DNIA 25 MARCA 2020 R.

WYRYS ZE STUDIUM UWARUNKOWAŃ I KIERUNKÓW ZAGOSPODAROWANIA
PRZESTRZENNEGO GMINY DĄBIE
SKALA 1 : 10 000



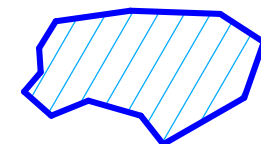
OZNACZENIE GRANIC OBSZARU
OBJĘTEGO ZMIANĄ PLANU
MIEJSCOWEGO




OZNACZENIA

- GRANICA OBSZARU OBJĘTEGO PLANEM
- LINIE ROZGRANICZAJĄCE TERENY O RÓŻNYM PRZEZNACZENIU I RÓŻNYCH ZASADACH ZAGOSPODAROWANIA
- NIEPRZEKRACZALNE LINIE ZABUDOWY
- TERENY ZABUDOWY MIESZKANIOWEJ JEDNORODZINNEJ Z DOPUSZCZENIEM ZABUDOWY USŁUGOWEJ
- TERENY ZABUDOWY ZAGRODOWEJ W GOSPODARSTWACH ROLNYCH, HODOWLANYCH I OGRODNICZYCH
- TERENY LASÓW I TERENY PRZEZNACZONE DO ZALESIENIA

OZNACZENIA WSKAZUJĄCE STAN PRAWNY WYNIKAJĄCY Z INNYCH PRZEPISÓW PRAWA,
ELEMENTY INFORMACYJNE:



OBSZAR, NA KTÓRYM PRAWDOPODOBIENSTWO POWODZI JEST NISKIE I WYNOSI
RAZ NA 500 LAT (Q 0,2%)
GŁĘBOKOŚĆ WODY $h \leq 0,5$ m



OBSZAR NARAŻONY NA ZALANIE W PRZYPADKU ZNISZCZENIA LUB
USZKODZENIA WAŁU PRZECIWPOWODZIOWEGO
GŁĘBOKOŚĆ WODY $h \leq 0,5$ m



GRANICA OBSZARU NATURA 2000: DOLINA ŚRODKOWEJ WARTY PLB30002

