




# ZMIANA MIEJSCOWYCH PLANÓW ZAGOSPODAROWANIA PRZESTRZENNEGO GMINY DĄBIE I MIASTA DĄBIE - ETAP VII

ZAŁĄCZNIK NR 81  
DO UCHWAŁY NR XVIII/157/2020 RADY MIEJSKIEJ W DĄBIU  
Z DNIA 25 MARCA 2020 R.






WYRYS ZE STUDYUM UWARUNKOWAŃ I KIERUNKÓW ZAGOSPODAROWANIA PRZESTRZENNEGO GMINY DĄBIE  
SKALA 1 : 10 000



 OZNACZENIE GRANIC OBSZARU OBJĘTEGO ZMIANĄ PLANU MIEJSCOWEGO



## OZNACZENIA

-  GRANICA OBSZARU OBJĘTEGO PLANEM
-  LINIE ROZGRANICZAJĄCE TERENY O RÓŻNYM PRZEZNACZENIU I RÓŻNYCH ZASADACH ZAGOSPODAROWANIA
-  NIEPRZEKRACZALNE LINIE ZABUDOWY
-  TERENY ZABUDOWY MIESZKANIOWEJ JEDNORODZINNEJ Z DOPUSZCZENIEM ZABUDOWY USŁUGOWEJ
-  TERENY DRÓG PUBLICZNYCH KLASY DROGI GŁÓWNEJ

OZNACZENIA WSKAZUJĄCE STAN PRAWNY WYNIKAJĄCY Z INNYCH PRZEPISÓW PRAWA, ELEMENTY INFORMACYJNE:


**dw 263** OZNACZENIE DROGI WOJEWÓDZKIEJ PRZYLEGAJĄCEJ DO GRANICY OBSZARU

nr sekcji 425.334.232

WOJ. WIELKOPOLSKIE  
POWIAT KOŁO  
Gmina Dąbie  
Obręb Zalesie

STAROSTA KOŁSKI  
Nazwa materiału zasobu  
GK 6621.3.1958.2018  
(identyfikator ewidencyjny materiału zasobu)  
05.07.2018  
(data sporządzenia kopii)  
z up. STAROSTY

Konrad Wiśniewski  
GEODETA POWIATOWY  
Naczelnik Wydziału Geodezji  
Kartografii i Katastru



0 10 20 30 40 50 60

SKALA 1 : 1 000

