

**UCHWAŁA NR XXXIX/316/2021
RADY MIEJSKIEJ W DĄBIU**

z dnia 24 listopada 2021 r.

w sprawie miejscowego planu zagospodarowania przestrzennego pod nazwą „Zmiana miejscowych planów zagospodarowania przestrzennego gminy Dąbie oraz miasta Dąbie – Etap VIII”

Na podstawie art. 18 ust. 2 pkt 5, art. 40 ust. 1, art. 41 ust. 1 ustawy z dnia 8 marca 1990 r. o samorządzie gminnym (t.j. Dz. U. z 2021 r. poz. 1372, z późn. zm.), art. 14 ust. 8, art. 20 ust. 1 ustawy z dnia 27 marca 2003 r. o planowaniu i zagospodarowaniu przestrzennym (t.j. Dz. U. z 2021 r. poz. 741, z późn. zm.), w związku z uchwałą Nr XV/130/2019 Rady Miejskiej w Dąbiu z dnia 20 grudnia 2019 roku, Rada Miejska w Dąbiu uchwała, co następuje:

**DZIAŁ I.
USTALENIA OGÓLNE
Rozdział 1.
Zakres obowiązywania planu**

§ 1. 1. Stwierdza się, że „Zmiana miejscowych planów zagospodarowania przestrzennego gminy Dąbie oraz miasta Dąbie – Etap VIII” nie narusza ustaleń studium uwarunkowań i kierunków zagospodarowania przestrzennego Gminy Dąbie uchwalonego uchwałą Nr XI/63/2011 Rady Miejskiej w Dąbiu z dnia 30 września 2011 roku.

2. Uchwała się „Zmianę miejscowych planów zagospodarowania przestrzennego gminy Dąbie oraz miasta Dąbie – Etap VIII”, zwaną dalej planem.

§ 2. Załącznikami do planu są:

1) rysunki planu stanowiące załączniki od nr 1 do nr 15:

- Augustynów – zał. nr 1;
- Domanin – zał. nr 2;
- Domanin – zał. nr 3;
- Domanin – zał. nr 4;
- Domanin – zał. nr 5;
- Domanin – zał. nr 6;
- Krzewo – zał. nr 7;
- Krzykosy – zał. nr 8;
- Rzuchów – zał. nr 9;
- Rzuchów – zał. nr 10;
- Sobótka – zał. nr 11;
- Tarnówka Duża – zał. nr 12;
- Tarnówka Wiesiołowska – zał. nr 13;
- Tarnówka Wiesiołowska – zał. nr 14;
- Zalesie – zał. nr 15;

2) rozstrzygnięcie o sposobie rozpatrzenia uwag do projektu planu, stanowiące załącznik nr 16;

3) rozstrzygnięcie o sposobie realizacji, zapisanych w planie, inwestycji z zakresu infrastruktury technicznej, które należą do zadań własnych gminy, oraz zasadach ich finansowania, zgodnie z przepisami o finansach publicznych, stanowiące załącznik nr 17;

4) dane przestrzenne, stanowiące załącznik nr 18.

§ 3. 1. Następujące oznaczenia graficzne na rysunku planu są ustaleniami planu: granice obszaru objętego planem; symbole terenów; linie rozgraniczające tereny o różnym przeznaczeniu i różnych zasadach zagospodarowania; nieprzekraczalne linie zabudowy; granice strefy ochrony konserwatorskiej zewidencjonowanych stanowisk archeologicznych; cały obszar znajduje się w strefie ochrony konserwatorskiej zewidencjonowanych stanowisk archeologicznych.

2. Następujące oznaczenia graficzne na rysunku planu wskazują stan prawny wynikający z innych przepisów, są oznaczeniami informacyjnymi:

- 1) oznaczenie drogi wojewódzkiej przylegającej do granic obszaru;
- 2) oznaczenie drogi powiatowej przylegającej do granic obszaru;
- 3) pas technologiczny wzdłuż linii elektroenergetycznej średniego napięcia;
- 4) pas technologiczny wzdłuż linii elektroenergetycznej niskiego napięcia;
- 5) cały obszar znajduje się w granicach Obszaru Natura 2000 Dolina Środkowej Warty PLB300002;
- 6) cały obszar znajduje się w granicach Obszaru Natura 2000 Pradolina Warszawsko-Berlińska PLB100001;
- 7) cały obszar znajduje się w granicach Obszaru Natura 2000 Pradolina Bzury – Neru PLH100006.

3. Liniowe oznaczenia graficzne wyznaczające granice obszaru objętego planem biegnące na rysunku planu wzdłuż linii rozgraniczających należy traktować, jako oznaczenia biegnące po tych liniach.

§ 4. Ilekroć w przepisach niniejszej uchwały jest mowa o:

- 1) nieprzekraczalnej linii zabudowy - należy przez to rozumieć linię wyznaczoną na rysunku planu oznaczającą iż przed nią nie należy sytuować obiektów budowlanych; przed nieprzekraczalną linią zabudowy od strony dróg publicznych, wewnętrznych oraz od wód powierzchniowych dopuszcza się remonty i przebudowy istniejących obiektów budowlanych nie powodujące zbliżenia obiektu do drogi i do wód, lokalizację dojazdów, podziemnych obiektów budowlanych, napowietrznych linii elektroenergetycznych i teletechnicznych, stacji transformatorowych, dopuszcza się wysunięcie przed nieprzekraczalną linią zabudowy od strony dróg publicznych i wewnętrznych na odległość do 1,5 m wyłącznie takich elementów budynku jak okap dachu, balkon, daszek nad wejściem, schody zewnętrzne, pochylnia, rampa, taras, podest;
- 2) obiekcie obsługi technicznej - należy przez to rozumieć infrastrukturę techniczną, która w szczególności służy odprowadzaniu ścieków, dostarczaniu wody, ciepła, energii elektrycznej, gazu, infrastrukturę teletechniczną a także stacje transformatorowe, obiekty przepompowni ścieków, stacje gazowe, urządzenia melioracji;
- 3) przeznaczeniu podstawowym - należy przez to rozumieć dominujący (główny) sposób zagospodarowania terenu, który powinien dominować na terenie;
- 4) przeznaczeniu dopuszczalnym - należy przez to rozumieć możliwy uzupełniający sposób zagospodarowania terenu, który nie powinien dominować na terenie;
- 5) symbolu przeznaczenia - należy przez to rozumieć oznaczenia poszczególnych terenów, określające ich przeznaczenie podstawowe lub przeznaczenie podstawowe i dopuszczalne;
- 6) terenie – należy przez to rozumieć obszar, wyznaczony liniami rozgraniczającymi oraz określony symbolem przeznaczenia;
- 7) urządzeniu pomocniczym - należy przez to rozumieć ekrany akustyczne, urządzenia ochrony przeciwpożarowej i przeciwpowodziowej, obrony cywilnej, ratownictwa i bezpieczeństwa państwa;
- 8) pasie technologicznym linii elektroenergetycznej – należy przez to rozumieć obszar, na którym dopuszcza się prowadzenie prac związanych z budową, przebudową, modernizacją i eksploatacją linii, w granicach którego zamyka się ponadnormatywne oddziaływanie tej linii w zakresie emisji pola elektromagnetycznego.

Rozdział 2.

Ustalenia ogólne dotyczące przeznaczenia, zasad zagospodarowania i zasad kształtowania zabudowy obszaru objętego ustaleniami planu

§ 5. Dla obszaru objętego niniejszą uchwałą, ustala się następujące przeznaczenia poszczególnych terenów, przyporządkowując im wskazane obok symbole przeznaczenia: RM – tereny zabudowy zagrodowej w gospodarstwach rolnych, hodowlanych i ogrodniczych; MN – tereny zabudowy mieszkaniowej jednorodzinnej; MN/U – tereny zabudowy mieszkaniowej jednorodzinnej z dopuszczeniem zabudowy usługowej; ZL – tereny lasów; KD-Z – tereny dróg publicznych klasy drogi zbiorczej; KD-D – tereny dróg publicznych klasy drogi dojazdowej; KDW – tereny dróg wewnętrznych.

§ 6. 1. Obiekty obsługi technicznej, urządzenia pomocnicze można realizować na każdym terenie w sposób zgodny z przepisami odrębnymi i zasadami współżycia społecznego.

2. Plan wyznacza tereny przeznaczone wyłącznie na cele publiczne – drogi publiczne klasy drogi zbiorczej oznaczone symbolem KD-Z, drogi publiczne klasy drogi dojazdowej oznaczone symbolem KD-D.

3. Dopuszcza się na obszarze objętym planem lokalizację zadań dla realizacji celów publicznych w ramach funkcji i zasad zagospodarowania terenu, określonych niniejszym planem oraz zgodnie z punktem 1.

§ 7. Zagospodarowanie i zabudowę należy wykonywać w sposób zapewniający prawidłową eksploatację obiektów publicznych, w szczególności obiektów obsługi technicznej oraz urządzeń pomocniczych.

§ 8. 1. Przy lokalizowaniu zabudowy należy przestrzegać zdefiniowanych w § 4 oraz wyznaczonych na rysunku planu nieprzekraczalnych linii zabudowy.

2. Dopuszcza się możliwość lokalizacji zabudowy bezpośrednio przy granicy działki lub w odległości 1,5 m od granicy.

Rozdział 3.

Ustalenia ogólne w zakresie ochrony środowiska, przyrody i krajobrazu, ochrony przyrodniczej, ochrony przeciwpowodziowej, ochrony stref ujęć wody, ochrony zbiorników wód otwartych, ochrony zbiorników wód podziemnych, zagrożeń związanych z osuwaniem się mas ziemnych, terenów górniczych

§ 9. 1. Tereny objęte planem przedstawione na załącznikach: nr 1 w obrębie Augustynów, nr 8 w obrębie Krzykosy, nr 10 w obrębie Rzuchów położone są w granicach obszaru Natura 2000 – obszaru specjalnej ochrony ptaków Dolina Środkowej Warty PLB 300002. Zagospodarowanie tych terenów musi być zgodne z obowiązującymi w tym zakresie przepisami odrębnymi, w szczególności z planami zadań ochronnych. Zakazuje się lokalizacji inwestycji sprzecznych z celami ochrony ustanowionymi dla tego obszaru.

2. Tereny objęte planem przedstawione na załącznikach: nr 4, nr 5, nr 6 w obrębie Domanin, położone są w granicach obszaru Natura 2000 – obszaru specjalnej ochrony ptaków Pradolina Warszawsko – Berlińska PLB100001. Zagospodarowanie tych terenów musi być zgodne z obowiązującymi w tym zakresie przepisami odrębnymi, w szczególności z zarządzeniem Regionalnego Dyrektora Ochrony Środowiska w Łodzi oraz Regionalnego Dyrektora Ochrony Środowiska w Poznaniu z dnia 22 marca 2016 r. w sprawie ustanowienia planu zadań ochronnych dla obszaru Natura 2000 Pradolina Warszawsko – Berlińska PLB100001 (Dz. U. Woj. Wlkp. z 2016 r. poz. 2291, z późn. zm.). Zakazuje się lokalizacji inwestycji sprzecznych z celami ochrony ustanowionymi dla tego obszaru.

3. Tereny objęte planem przedstawione na załącznikach: nr 4, nr 5, nr 6 w obrębie Domanin położone są w granicach obszaru Natura 2000 - obszaru mającego znaczenie dla wspólnoty Pradolina Bzury-Neru PLH100006. Zagospodarowanie tych terenów musi być zgodne z obowiązującymi w tym zakresie przepisami odrębnymi, w szczególności z zarządzeniem Regionalnego Dyrektora Ochrony Środowiska w Łodzi oraz Regionalnego Dyrektora Ochrony Środowiska w Poznaniu z dnia 18 marca 2014 r. w sprawie ustanowienia planu zadań ochronnych dla obszaru Natura 2000 Pradolina Bzury-Neru PLH100006 (Dz. U. Woj. Wlkp. z 2014 r. poz. 1899, z późn. zm.). Zakazuje się lokalizacji inwestycji sprzecznych z celami ochrony ustanowionymi dla tego obszaru.

4. Dla terenów objętych planem brak rekomendacji i wniosków planu zagospodarowania przestrzennego województwa dotyczących ochrony krajobrazu.

5. Ustala się następujące zasady kształtowania i ochrony zieleni oraz terenów biologicznie czynnych:

1) należy dążyć do zachowania istniejącego drzewostanu;

2) nasadzeń zieleni nie można wykonywać na sieciach infrastruktury podziemnej, nasadzeń zieleni wysokiej nie można wykonywać bezpośrednio pod liniami elektroenergetycznymi.

6. Teren przedstawiony na złączniku nr 1 w obrębie Augustynów znajduje się na terenie Głównego Zbiornika Wód Podziemnych 151 Turek – Konin - Koło który jest zbiornikiem wód kredowych. W celu ochrony obszarów GZWP nakazuje się prowadzenie wszelkich inwestycji w sposób zapobiegający zanieczyszczeniu wód podziemnych, przestrzeganie zasad zagospodarowania określonych w przepisach odrębnych dotyczących ochrony wód podziemnych.

7. Tereny objęte planem nie znajdują się w strefach ochronnych ujęć wody, nie znajdują się w strefach ochronnych wód otwartych.

8. Tereny objęte planem nie znajdują się w obrębie udokumentowanych złóż, nie są terenami górniczymi.

9. Tereny objęte planem nie są zaliczone do terenów zagrożonych osuwaniem się mas ziemnych.

10. Tereny objęte planem znajdują się poza granicami obszarów szczególnego zagrożenia powodzią.

§ 10. 1. Posiadający do działki budowlanej tytuł prawny, powinien przy wykonywaniu swego prawa powstrzymać się od działań, które by zakłócały korzystanie z nieruchomości sąsiednich ponad przeciętną miarę, wynikającą ze społeczno-gospodarczego przeznaczenia nieruchomości i stosunków miejscowych.

2. Na obszarze planu nakazuje się zachowanie odpowiednich standardów jakości środowiska wymaganych przez przepisy odrębne, w szczególności działalność na obszarze planu nie może powodować przekroczenia dopuszczalnego poziomu hałasu na terenach objętych ochroną akustyczną.

3. Na terenach objętych planem zakazuje się lokalizacji zakładów o zwiększonym ryzyku lub dużym ryzyku wystąpienia poważnych awarii.

4. Tereny oznaczone symbolem RM kwalifikuje się do terenów, dla których obowiązuje nie przekraczanie dopuszczalnego poziomu hałasu wymaganego dla terenów zabudowy zagrodowej.

5. Tereny oznaczone symbolem MN kwalifikuje się do terenów, dla których obowiązuje nie przekraczanie dopuszczalnego poziomu hałasu wymaganego dla terenów zabudowy mieszkaniowej jednorodzinnej.

6. Tereny oznaczone symbolem MN/U kwalifikuje się do terenów, dla których obowiązuje nie przekraczanie dopuszczalnego poziomu hałasu wymaganego dla terenów mieszkaniowo-usługowych.

§ 11. Ustala się następujące warunki postępowania z odpadami:

- 1) odpady powinny być zagospodarowywane zgodnie z przepisami odrębnymi oraz przepisami prawa miejscowego, w szczególności z regulaminem utrzymania czystości i porządku na terenie gminy;
- 2) masy ziemne powstałe podczas realizacji inwestycji budowlanych należy zagospodarować w ramach własnej nieruchomości lub w innym miejscu określonym na etapie pozwolenia na budowę lub zgłoszenia robót budowlanych, w sposób nie powodujący przekroczeń wymaganych dopuszczalnych zawartości substancji powodujących ryzyko w glebie lub ziemi.

Rozdział 4.

Ustalenia ogólne dotyczące zasad ochrony dziedzictwa kulturowego i zabytków w tym krajobrazów kulturowych oraz dóbr kultury współczesnej oraz kształtowania przestrzeni publicznych

§ 12. 1. Na całych obszarach objętych planem przedstawionych na załącznikach graficznych nr 4 w obrębie Domanin, nr 10 w obrębie Rzuchów, nr 13 w obrębie Tarnówka Wiesiołowska oraz na części obszaru przedstawionego na załączniku graficznym nr 15 w obrębie Zalesie znajdują się strefy ochrony konserwatorskiej zewidencjonowanych stanowisk archeologicznych. Dla ochrony archeologicznego dziedzictwa kulturowego, w granicach stref ustala się ochronę konserwatorską. Podczas inwestycji związanych z robotami ziemnymi, wymagane jest prowadzenie prac archeologicznych zgodnie z przepisami ustawy z dnia 23 lipca 2003 r. o ochronie zabytków i opiece nad zabytkami (t. j. Dz. U. z 2021 r. poz. 710, z późn. zm.).

2. Na terenach objętych planem nie przewiduje się obszarów przestrzeni publicznej, definiowanych w ustawie z dnia 27 marca 2003 r. o planowaniu i zagospodarowaniu przestrzennym.

Rozdział 5.

Ogólne zasady modernizacji, rozbudowy i budowy systemów komunikacji i infrastruktury technicznej

§ 13. Dopuszcza się na terenach objętych planem prowadzenie publicznych sieci infrastruktury technicznej przez tereny funkcjonalne przeznaczone pod zabudowę, w szczególności w pasach równoległych do dróg, przed liniami zabudowy.

§ 14. Na terenach objętych planem ustala się następujące zasady obsługi w zakresie infrastruktury:

- 1) Zasilanie w energię elektryczną odbywać się będzie z istniejącej i projektowanej sieci elektroenergetycznej;
- 2) Ustala się szerokość pasów technologicznych linii elektroenergetycznych w strefie 5 m od rzutu poziomego skrajnego przewodu napowietrznych linii średniego napięcia 15 kV oraz 3 m od rzutu poziomego skrajnego przewodu napowietrznych linii niskiego napięcia 0,4 kV; Miejsca dostępne dla ludności oraz tereny przeznaczone pod zabudowę należy wyznaczyć wyłącznie na terenie, na którym nie są przekroczone dopuszczalne poziomy pola elektromagnetycznego określone w przepisach odrębnych; W granicach pasów technologicznych obowiązują także przepisy odrębne w zakresie bezpieczeństwa i higieny pracy podczas wykonywania robót budowlanych oraz normy; Tereny należy zagospodarować z uwzględnieniem tych przepisów lub należy zmienić przebieg linii elektroenergetycznej; Ograniczenia w zagospodarowaniu terenu w granicach pasów technologicznych obowiązują do czasu istnienia linii energetycznych napowietrznych;
- 3) Ustala się zaopatrzenie w wodę z istniejącej i projektowanej sieci wodociągowej;
- 4) Na terenie planu należy zapewnić z sieci wodociągowej zaopatrzenie w wodę dla celów przeciwpożarowych z uwzględnieniem wymogów rozporządzenia Ministra Spraw Wewnętrznych i Administracji z dnia 24 lipca 2009 r. w sprawie przeciwpożarowego zaopatrzenia w wodę oraz dróg pożarowych (Dz. U. z 2009 r. Nr 124, poz. 1030);
- 5) Ustala się odprowadzenie ścieków do sieci kanalizacyjnej; Do czasu realizacji sieci kanalizacji sanitarnej oraz gdy pozwalają na to przepisy odrębne dopuszcza się odprowadzanie ścieków w sposób dopuszczalny przez przepisy odrębne;
- 6) Wody opadowe i roztopowe powinny być odprowadzane zgodnie z przepisami odrębnymi;
- 7) W przypadku przeznaczania gruntów zmeliorowanych pod zabudowę należy przeprojektować i przebudować te urządzenia; Wszelkie inwestycje realizowane na terenach zmeliorowanych i zdrenowanych powinny być realizowane w sposób niezakłócający funkcjonowania urządzeń melioracyjnych; Realizacja inwestycji na terenach, na których występują urządzenia melioracji wodnych wymaga postępowania zgodnego z przepisami ustawy z dnia 20 lipca 2017 r. Prawo wodne (t. j. Dz. U. z 2021 r. poz. 624, z późn. zm.)
- 8) Budynki powinny posiadać zbiorcze lub indywidualne źródła dostarczania ciepła w stopniu wystarczającym dla prawidłowego użytkowania zgodnego z funkcją; W zakresie ogrzewania należy stosować ograniczenia i zakazy wynikające z przepisów odrębnych dotyczących ograniczeń lub zakazów w zakresie eksploatacji instalacji, w których następuje spalanie paliw;
- 9) Dla sieci gazowych, przyłączy, stacji gazowych należy zachować strefy kontrolowane określone w przepisach odrębnych.

§ 15. 1. Potrzeby parkingowe należy realizować na nieruchomości własnej inwestora; Miejsca postojowe na parkowanie pojazdów zaopatrzonych w kartę parkingową należy wykonać w ilości zgodnej z ustawą z dnia 21 marca 1985 r. o drogach publicznych (t. j. Dz. U. z 2021 r. poz. 1376, z późn. zm.).

2. Na terenach MN; RM należy zapewnić minimum 1 miejsce postojowe na jeden lokal w budynku mieszkalnym.

3. Na terenach MN/U należy zapewnić minimum 1 miejsce postojowe na jeden lokal mieszkalny oraz 1 miejsce postojowe dla pracowników na każde rozpoczęte 5 osób zatrudnionych, oraz dodatkowo jedno miejsce postojowe na każde rozpoczęte 50 m² powierzchni sprzedaży w obiektach handlowych oraz jedno miejsce postojowe na każde rozpoczęte 80 m² powierzchni użytkowej w innych obiektach usługowych.

4. Nie ustala się obowiązku zapewnienia miejsc postojowych dla terenu ZL.

§ 16. 1. Do działek budowlanych oraz do budynków i urządzeń z nimi związanych należy zapewnić dojazd i jazd umożliwiający dostęp do drogi publicznej, spełniające wymogi rozporządzenia Ministra Infrastruktury z dnia 12 kwietnia 2002 r. w sprawie warunków technicznych, jakim powinny odpowiadać budynki i ich usytuowanie (t. j. Dz. U. z 2019 r. poz. 1065, z późn. zm.), rozporządzenia Ministra Spraw Wewnętrznych i Administracji z dnia 24 lipca 2009 r. w sprawie przeciwpożarowego zaopatrzenia w wodę oraz dróg pożarowych (Dz. U. z 2009 r. Nr 124, poz. 1030) oraz rozporządzenia Ministra Transportu i Gospodarki Morskiej z dnia 2 marca 1999 r. w sprawie warunków technicznych, jakim powinny odpowiadać drogi publiczne i ich usytuowanie (t. j. Dz. U. z 2016 r. poz. 124, z późn. zm.). Budowy i przebudowy zjazdów podlegają przepisom określonym w art. 29 ustawy z dnia 21 marca 1985 r. o drogach publicznych (t. j. Dz. U. z 2021 r. poz. 1376, z późn. zm.), w szczególności budowa lub przebudowa zjazdu należy do właściciela lub użytkownika nieruchomości przyległych do drogi, po uzyskaniu, w drodze decyzji administracyjnej, zezwolenia zarządcy drogi na lokalizację zjazdu lub przebudowę zjazdu. Zgodnie z art. 16 tej ustawy: budowa lub przebudowa dróg publicznych spowodowana inwestycją niedrogową należy do inwestora tego przedsięwzięcia.

2. Obsługę komunikacyjną terenów projektuje się z dróg wewnętrznych, dróg gminnych, dróg powiatowych, dróg wojewódzkich. Zjazdy z dróg publicznych należy wykonywać zgodnie z wymogami ustawy z dnia 21 marca 1985 r. o drogach publicznych (t. j. Dz. U. z 2021 r. poz. 1376, z późn. zm.).

§ 17. 1. Tereny objęte planem przedstawione na załącznikach nr 3, 5, 6 w obrębie Domanin, nr 9 w obrębie Rzuchów przylegają do drogi wojewódzkiej nr 473, zaliczanej do dróg klasy G (głównych). Pozostawia się pas drogi wojewódzkiej w aktualnych liniach rozgraniczających – poza obszarem planu. Dla terenów przedstawionych na załącznikach nr 3 i nr 5 planuje się obsługę komunikacyjną z dróg gminnych. Dla terenu przedstawionego na załączniku nr 6 planuje się obsługę komunikacyjną istniejącym zjazdem z drogi wojewódzkiej. Dla terenu przedstawionego na załączniku nr 9 planuje się obsługę komunikacyjną po przebudowie zjazdu do pól.

2. Tereny objęte planem przedstawione na załącznikach nr 13 i nr 14 w obrębie Tarnówka Wiesiołowska przylegają do drogi wojewódzkiej nr 263, zaliczanej do dróg klasy G (głównych). Pozostawia się pas drogi wojewódzkiej w aktualnych liniach rozgraniczających – poza obszarem planu. Obsługa komunikacyjna terenu przedstawionego na załączniku nr 13 możliwa jest po przebudowie zjazdu do pól. Dla terenu przedstawionego na załączniku nr 14 planuje się obsługę komunikacyjną istniejącym zjazdem.

3. Podziały terenów na działki budowlane oraz zabudowa i zagospodarowanie terenów na cele określone w planie nie mogą powodować konieczności budowy nowych zjazdów z drogi wojewódzkiej.

4. Obsługa komunikacyjna terenów położonych przy drogach powiatowych możliwa jest za pośrednictwem istniejących i projektowanych zjazdów. Zjazdy należy wykonywać zgodnie z wymogami ustawy z dnia 21 marca 1985 r. o drogach publicznych (t. j. Dz. U. z 2021 r. poz. 1376, z późn. zm.). Tereny objęte planem przylegają do dróg powiatowych:

- do drogi powiatowej 3421P – teren przedstawiony na załączniku graficznym nr 1 w obrębie Augustynów – gdzie pozostawia się pas drogowy poza granicami opracowania;
- do drogi powiatowej 3416P: teren przedstawiony na załączniku nr 12 obręb Tarnówka Duża – gdzie pozostawia się pas drogowy poza granicami opracowania oraz na załączniku nr 15 w obrębie Zalesie, gdzie planuje się poszerzenie tej drogi oznaczając poszerzenie symbolem KD-Z.

Rozdział 6.

Ogólne zasady i warunki scalania i podziału nieruchomości

§ 18. Nie ustala się na obszarze planu obowiązku przeprowadzania scaleń. Parametry działek uzyskiwanych w wyniku scalenia i podziału dla terenów prowadzonych na podstawie przepisów odrębnych dla terenów: MN; MN/U:

- minimalna powierzchnia działki – 15 m²;
- maksymalna powierzchnia działki – 10.000 m²;
- minimalna szerokość frontu działki – 4 m;
- maksymalna szerokość frontu działki – 40 m;
- kąt położenia granic działek w stosunku do pasa drogowego – od 60 do 90.

Rozdział 7.

Ogólne zasady ochrony i kształtowania ładu przestrzennego, sposób i termin tymczasowego zagospodarowania, urządzania i użytkowania terenów

§ 19. Należy zachować ustaloną planem kompozycję przestrzenną wyznaczoną liniami zabudowy oraz gabarytami obiektów. Na terenie planu nie projektuje się akcentów architektonicznych ani dominant urbanistycznych. Należy przestrzegać wyznaczonych w ustaleniach szczegółowych wysokości budynków i budowli.

§ 20. Na terenach objętych planem obowiązuje:

- 1) Dla budynków mieszkalnych jednorodzinnych, budynków mieszkalnych jednorodzinnych z wbudowanymi usługami ustala się obowiązek pokrycia dachów dachówką, materiałem dachówkopodobnym lub blachą, dachy tych budynków powinny być strome, dwuspadowe lub czterospadowe, lub wielospadowe o kątach nachylenia połaci dachowych od 15 stopni do 45 stopni. Na terenie MN/U przedstawionym na załączniku graficznym nr 5 dopuszcza się dla tych budynków dachy płaskie, o kątach nachylenia połaci dachowych od 0 stopni do 15 stopni bez ograniczenia stosowanego materiału pokrycia dachów;
- 2) Dla budynków usługowych, gospodarczych, garażowych, inwentarskich ustala się dachy płaskie lub strome: jednospadowe lub dwuspadowe, lub czterospadowe, lub wielospadowe, o nachyleniu połaci dachowych od 0 stopni do 45 stopni;
- 3) Elewacje budynków mieszkalnych jednorodzinnych, budynków mieszkalnych jednorodzinnych z wbudowanymi usługami powinny być tynkowane w kolorach: białym lub szarym, lub kolorach pastelowych, lub wykonane z cegły, drewna albo kamienia w ich kolorystyce naturalnej.

§ 21. Nie planuje się tymczasowego zagospodarowania, urządzania i użytkowania terenów, poza możliwością ich wykorzystywania w sposób dotychczasowy do czasu ich zagospodarowania zgodnie z planem.

DZIAŁ II.
USTALENIA SZCZEGÓŁOWE
Rozdział 8.

Przeznaczenie, zagospodarowanie i zabudowa terenów zabudowy zagrodowej w gospodarstwach rolnych, hodowlanych i ogrodniczych, oznaczonych symbolem RM

§ 22. Ustala się dla terenów oznaczonych symbolem RM przeznaczenie: przeznaczenie podstawowe: zabudowa zagrodowa w gospodarstwach rolnych, hodowlanych i ogrodniczych.

§ 23. 1. Na terenach oznaczonych symbolem przeznaczenia RM ustala się zakaz lokalizacji nie związanych z produkcją rolniczą i przetwórstwem rolno-spożywczym przedsięwzięć mogących zawsze znacząco oddziaływać na środowisko i potencjalnie znacząco oddziaływać na środowisko.

2. Na terenach oznaczonych symbolem RM zlokalizowanych w granicach obszarów Natura 2000 zakazuje się lokalizacji przedsięwzięć mogących zawsze znacząco oddziaływać na środowisko.

§ 24. Na terenach oznaczonym symbolem przeznaczenia RM ustala się następujące szczegółowe warunki, zasady i standardy kształtowania zabudowy oraz zagospodarowania terenu.

1) Dla każdej działki budowlanej obowiązuje:

- maksymalna wysokość budynków – 12 m;
- maksymalna wysokość budowli – 20 m;
- minimalna powierzchnia biologicznie czynna – 20%;
- wskaźnik intensywności zabudowy [od minimum do maksimum] – od 0,01 do 1,0.

2) Na terenie RM przedstawionym na załączniku graficznym nr 2 w obrębie Domanin sąsiednie tereny MN/U należy chronić przed ponadnormatywnymi oddziaływaniami poprzez stosowanie środków technicznych i organizacyjnych powodujących ograniczenie oddziaływania do granic terenu RM; w szczególności część powierzchni biologicznie czynnej w formie zieleni izolacyjnej należy rozmieścić obowiązkowo w miejscu wskazanym na rysunku planu, przy granicy z terenami MN/U; Powinna to być zieleń o charakterze izolacyjnym, zróżnicowana wysokościowo i gatunkowo, część zieleni powinna stanowić zieleń zimozielona.

Rozdział 9.

Przeznaczenie, zagospodarowanie i zabudowa terenów zabudowy mieszkaniowej jednorodzinnej, oznaczonych symbolem MN

§ 25. Ustala się dla terenów oznaczonych symbolem MN przeznaczenie:przeznaczenie podstawowe: zabudowa mieszkaniowa jednorodzinna.

§ 26. Na terenach oznaczonych symbolem przeznaczenia MN obowiązuje zakaz:

- 1) lokalizowania działalności produkcyjnej, składowej, magazynowej, oraz dystrybucji takich towarów jak: gaz, paliwa płynne i inne materiały niebezpieczne;
- 2) lokalizacji przedsięwzięć mogących zawsze znacząco oddziaływać na środowisko oraz mogących potencjalnie znacząco oddziaływać na środowisko.

§ 27. Na terenach oznaczonych symbolem przeznaczenia MN ustala się następujące szczegółowe warunki, zasady kształtowania zabudowy oraz wskaźniki zagospodarowania terenu: dla każdej działki budowlanej obowiązuje:

- maksymalna wysokość budynków – 9,5 m;
- maksymalna wysokość budowli – 10,5 m;
- minimalna powierzchnia biologicznie czynna – 20%;
- wskaźnik intensywności zabudowy [od minimum do maksimum] – od 0,01 do 0,5.

Rozdział 10.

Przeznaczenie, zagospodarowanie i zabudowa terenów zabudowy mieszkaniowej jednorodzinnej z opuszczeniem zabudowy usługowej, oznaczonych symbolem MN/U

§ 28. Ustala się dla terenów oznaczonych symbolem MN/U przeznaczenie: przeznaczenie podstawowe: zabudowa mieszkaniowa jednorodzinna, przeznaczenie dopuszczalne, uzupełniające: zabudowa usługowa.

§ 29. Na terenach oznaczonych symbolem przeznaczenia MN/U obowiązuje zakaz:

- 1) lokalizowania działalności produkcyjnej, składowej, magazynowej oraz dystrybucji takich towarów jak: gaz, paliwa płynne i inne materiały niebezpieczne;
- 2) lokalizacji przedsięwzięć mogących zawsze znacząco oddziaływać na środowisko oraz mogących potencjalnie znacząco oddziaływać na środowisko.

§ 30. Na terenach oznaczonych symbolem przeznaczenia MN/U ustala się następujące szczegółowe warunki, zasady kształtowania zabudowy oraz wskaźniki zagospodarowania terenu:

1) dla każdej działki budowlanej obowiązuje:

- maksymalna wysokość budynków – 10,5 m;
- maksymalna wysokość budowli – 15,0 m;
- minimalna powierzchnia biologicznie czynna – 20%;
- wskaźnik intensywności zabudowy [od minimum do maksimum] – od 0,01 do 1,0.

2) na każdej działce budowlanej funkcję usługową można zrealizować jako wbudowaną w budynek mieszkalny jednorodzinny lub jako towarzyszący wolnostojący budynek usługowy; można zrealizować towarzyszące zabudowie mieszkaniowej jednorodzinnej budynki gospodarcze i garażowe; powierzchnia całkowita zabudowy o funkcji usługowej musi być mniejsza niż 40% powierzchni całkowitej zabudowy na działce budowlanej, powierzchnia działki wykorzystywana wyłącznie na cele usługowe musi być mniejsza niż 40% powierzchni działki.

Rozdział 11.

Przeznaczenie, zagospodarowanie i zabudowa terenów lasów, oznaczonych symbolem ZL

§ 31. Ustala się dla terenów oznaczonych symbolem ZL przeznaczenie: przeznaczenie podstawowe: tereny istniejących lasów.

§ 32. Na terenach oznaczonym symbolem przeznaczenia ZL ustala się zakaz wprowadzania budynków, także obiektów dla potrzeb gospodarki leśnej określonych w art.3 pkt 2 ustawy z dnia 28 września 1991 r. o lasach (t. j. Dz. U. z 2021 r. poz. 1275, z późn. zm.) poza urządzeniami melioracji wodnych, miejscami do składowania drewna.

Rozdział 12.

Przeznaczenie, zagospodarowanie i zabudowa terenu drogi publicznej - klasy drogi zbiorczej, oznaczonego symbolem KD-Z

§ 33. Ustala się dla terenu oznaczonego symbolem KD-Z przeznaczenie: przeznaczenie podstawowe: droga klasy zbiorczej.

§ 34. Teren można wydzielać w liniach rozgraniczających oraz zgodnie z ustaleniami ogólnymi i przepisami odrębnymi. Zagospodarowanie terenu podlega przepisom odrębnym.

Rozdział 13.

Przeznaczenie, zagospodarowanie i zabudowa terenu drogi publicznej - klasy drogi dojazdowej, oznaczonego symbolem KD-D

§ 35. Ustala się dla terenu oznaczonego symbolem KD-D przeznaczenie: przeznaczenie podstawowe: droga klasy dojazdowej.

§ 36. Teren można wydzielać w liniach rozgraniczających oraz zgodnie z ustaleniami ogólnymi i przepisami odrębnymi. Zagospodarowanie terenu podlega przepisom odrębnym. Szerokość w liniach rozgraniczających wyznaczonych na rysunku planu.

Rozdział 14.

Przeznaczenie, zagospodarowanie i zabudowa terenów dróg wewnętrznych, oznaczonych symbolem KDW

§ 37. Ustala się dla terenów oznaczonych symbolami KDW przeznaczenie: przeznaczenie podstawowe: droga wewnętrzna, przeznaczenie uzupełniające: sieci infrastruktury technicznej.

§ 38. 1. Szerokość w liniach rozgraniczających wyznaczonych na rysunku planu. Tereny można wydzielać w liniach rozgraniczających oraz zgodnie z ustaleniami ogólnymi i przepisami odrębnymi.

DZIAŁ III.

PRZEPISY PRZEJŚCIOWE I KOŃCOWE

Rozdział 15.

Ustalenia końcowe

§ 39. Uchwala się dla terenów objętych ustaleniami planu stawkę służącą naliczeniu jednorazowej opłaty z tytułu wzrostu wartości nieruchomości w wysokości 30%.

§ 40. Wykonanie uchwały powierza się Burmistrzowi Miasta Dąbie.

§ 41. Uchwała podlega opublikowaniu w Dzienniku Urzędowym Województwa Wielkopolskiego.

§ 42. Uchwała wchodzi w życie po upływie 14 dni od daty ogłoszenia w Dzienniku Urzędowym Województwa Wielkopolskiego.

Przewodniczący Rady
Miejskiej w Dąbiu

Wacław Zwoniarkiewicz




ZMIANA MIEJSCOWYCH PLANÓW ZAGOSPODAROWANIA PRZESTRZENNEGO GMINY DĄBIE ORAZ MIASTA DĄBIE - ETAP VIII

ZAŁĄCZNIK NR 1

DO UCHWAŁY NR XXXIX/316/2021 RADY MIEJSKIEJ W DĄBIU Z DNIA 24.11.2021 r.


WYRYS ZE STUDIUM UWARUNKOWAŃ I KIERUNKÓW ZAGOSPODAROWANIA PRZESTRZENNEGO GMINY DĄBIE
SKALA 1 : 10 000

 OZNACZENIE GRANIC OBSZARU OBJĘTEGO ZMIANĄ PLANU MIEJSCOWEGO




OZNACZENIA

 GRANICA OBSZARU OBJĘTEGO PLANEM

 LINIE ROZGRANICZAJĄCE TERENY O RÓŻNYM PRZEZNACZENIU I RÓŻNYCH ZASADACH ZAGOSPODAROWANIA

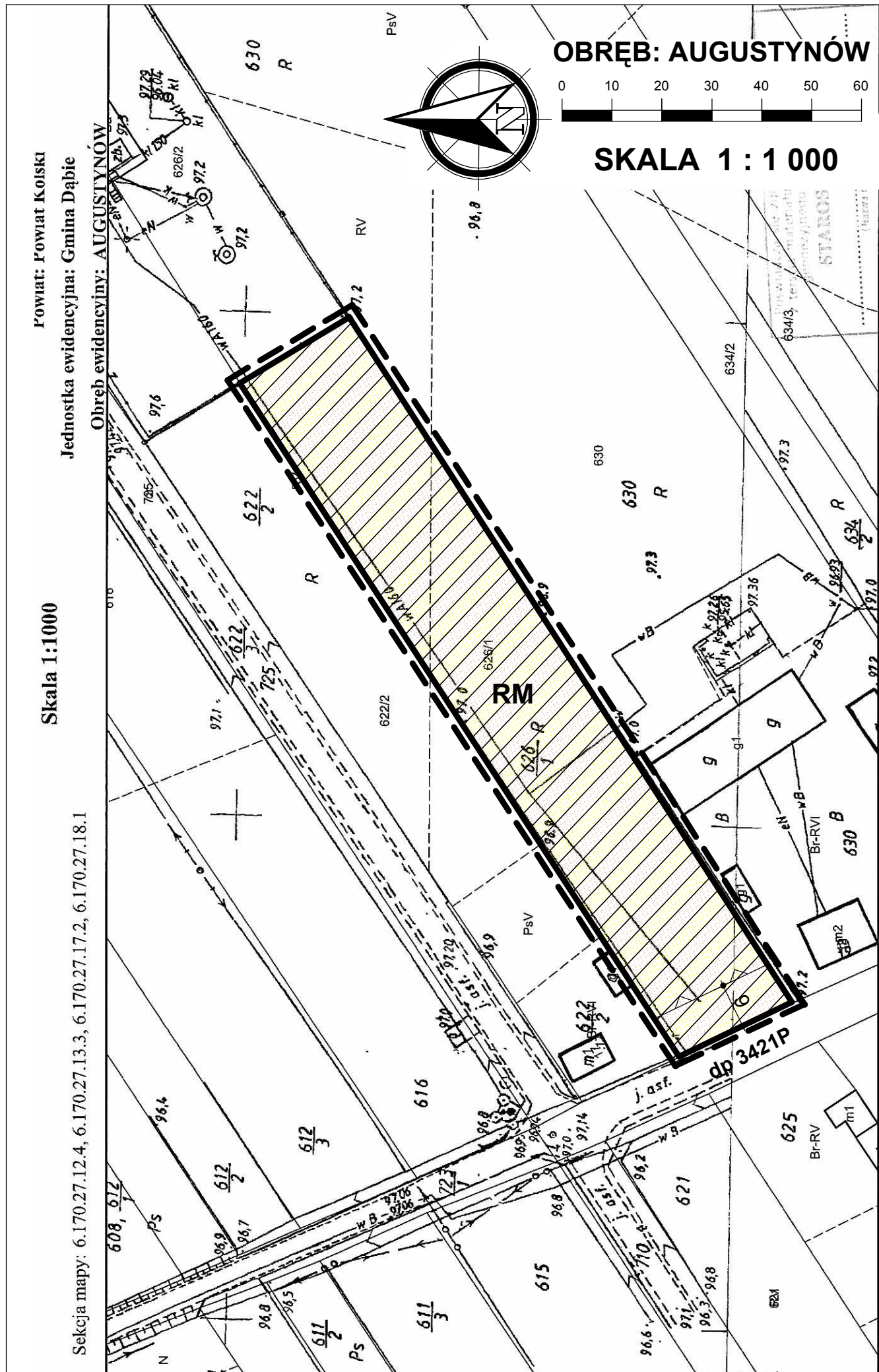
 NIEPRZEKRACZALNE LINIE ZBUDOWY

 **RM** TERENY ZABUDOWY ZAGRODOWEJ W GOSPODARSTWACH ROLNYCH, HODOWLANYCH I OGRODNICZYCH

OZNACZENIA WSKAZUJĄCE STAN PRAWNY WYNIKAJĄCY Z INNYCH PRZEPISÓW PRAWA, ELEMENTY INFORMACYJNE:

* CAŁY OBSZAR ZNAJDUJE SIĘ W GRANICACH OBSZARU NATURA 2000 - DOLINA ŚRODKOWEJ WARTY PLB300002

dp 3421P OZNACZENIE DROGI POWIATOWEJ PRZYLEGAJĄCEJ DO GRANIC OBSZARU



Foimat: Powiat Koski
Jednostka ewidencyjna: Gmina Dąbie
Obreby ewidencyjne: AUGUSTYNÓW

Skala 1:1000

Sekcja mapy: 6.170.27.12.4, 6.170.27.13.3, 6.170.27.17.2, 6.170.27.18.1

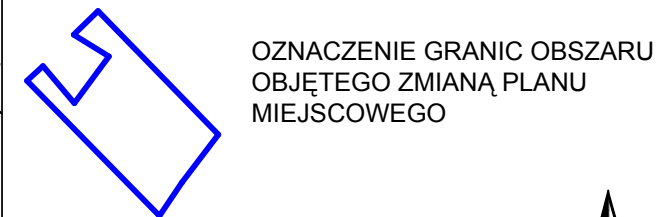
Wykonał Anna Waleczak
podpis wykonawcy



ZMIANA MIEJSCOWYCH PLANÓW ZAGOSPODAROWANIA PRZESTRZENNEGO GMINY DĄBIE ORAZ MIASTA DĄBIE - ETAP VIII

ZAŁĄCZNIK NR 2
DO UCHWAŁY NR XXXIX/316/2021 RADY MIEJSKIEJ W DĄBIU
Z DNIA 24.11.2021 r.

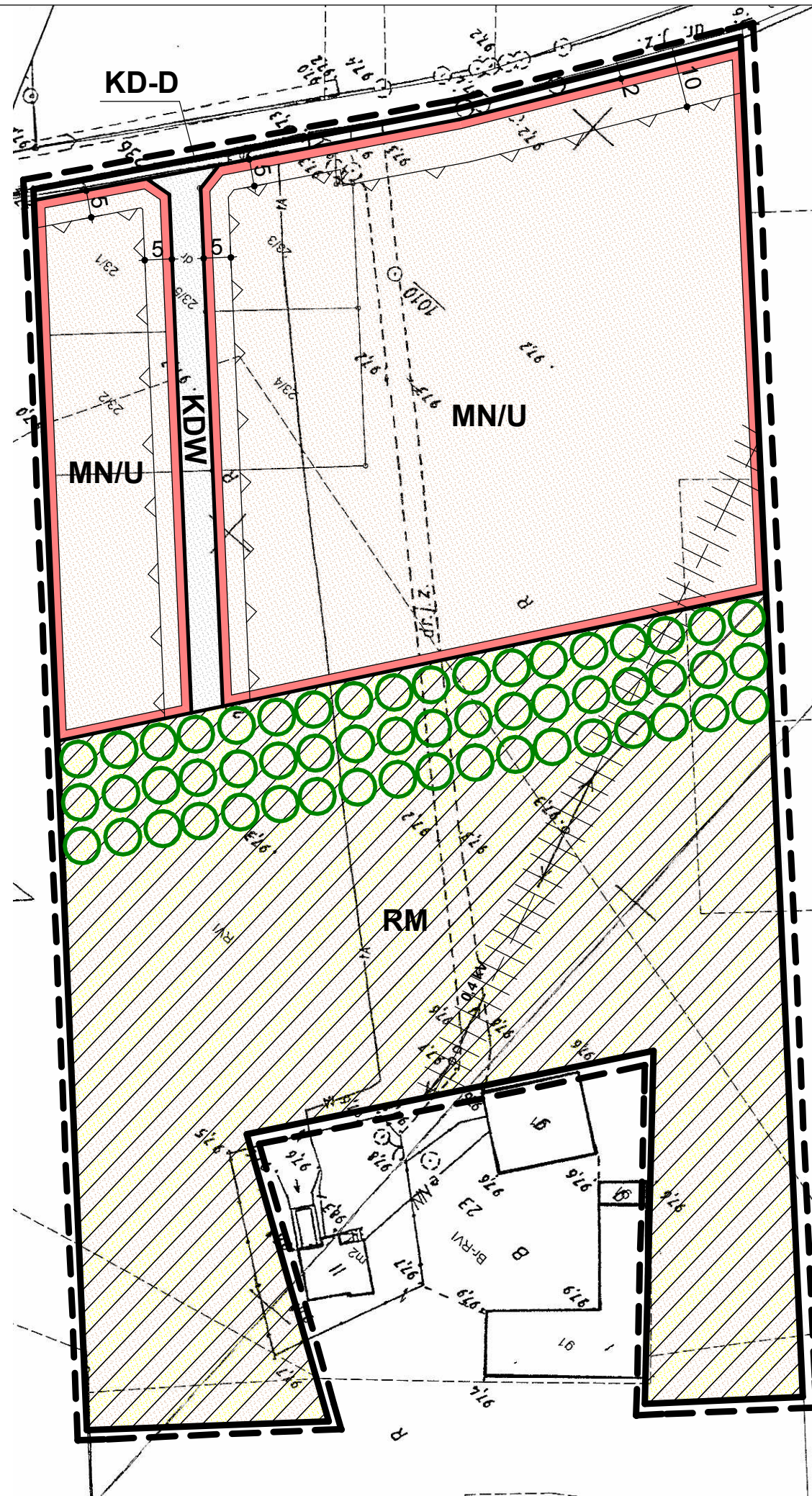

WYRYS ZE STUDIUM UWARUNKOWAŃ I KIERUNKÓW ZAGOSPODAROWANIA PRZESTRZENNEGO GMINY DĄBIE
SKALA 1 : 10 000



OZNACZENIE GRANIC OBSZARU OBJĘTEGO ZMIANĄ PLANU MIEJSCOWEGO



OBRĘB: DOMANIN
SKALA 1 : 1 000



OZNACZENIA

--- GRANICA OBSZARU OBJĘTEGO PLANEM

— LINIE ROZGRANICZAJĄCE TERENY O RÓŻNYM PRZEZNACZENIU I RÓŻNYCH ZASADACH ZAGOSPODAROWANIA

— NIEPRZEKRACZALNE LINIE ZBUDOWY

RM TERENY ZABUDOWY ZAGRODOWEJ W GOSPODARSTWACH ROLNYCH, HODOWLANYCH I OGRODNICZYCH

MN/U TERENY ZABUDOWY MIESZKANIOWEJ JEDNORODZINNEJ Z DOPUSZCZENIEM ZABUDOWY USŁUGOWEJ

Green Circles TERENY ZIELENI IZOLACYJNEJ NA TERENACH ZABUDOWY ZAGRODOWEJ W GOSPODARSTWACH ROLNYCH, HODOWLANYCH I OGRODNICZYCH

KD-D TERENY DRÓG PUBLICZNYCH KLASY DROGI DOJAZDOWEJ

KDW TERENY DRÓG WEWNĘTRZNYCH

OZNACZENIA WSKAZUJĄCE STAN PRAWNY WYNIKAJĄCY Z INNYCH PRZEPISÓW PRAWA, ELEMENTY INFORMACYJNE

0,4 kV PAS TECHNOLOGICZNY WZDŁUŻ LINII ELEKTROENERGETYCZNEJ NISKIEGO NAPIĘCIA



ZMIANA MIEJSCOWYCH PLANÓW ZAGOSPODAROWANIA PRZESTRZENNEGO GMINY DĄBIE ORAZ MIASTA DĄBIE - ETAP VIII

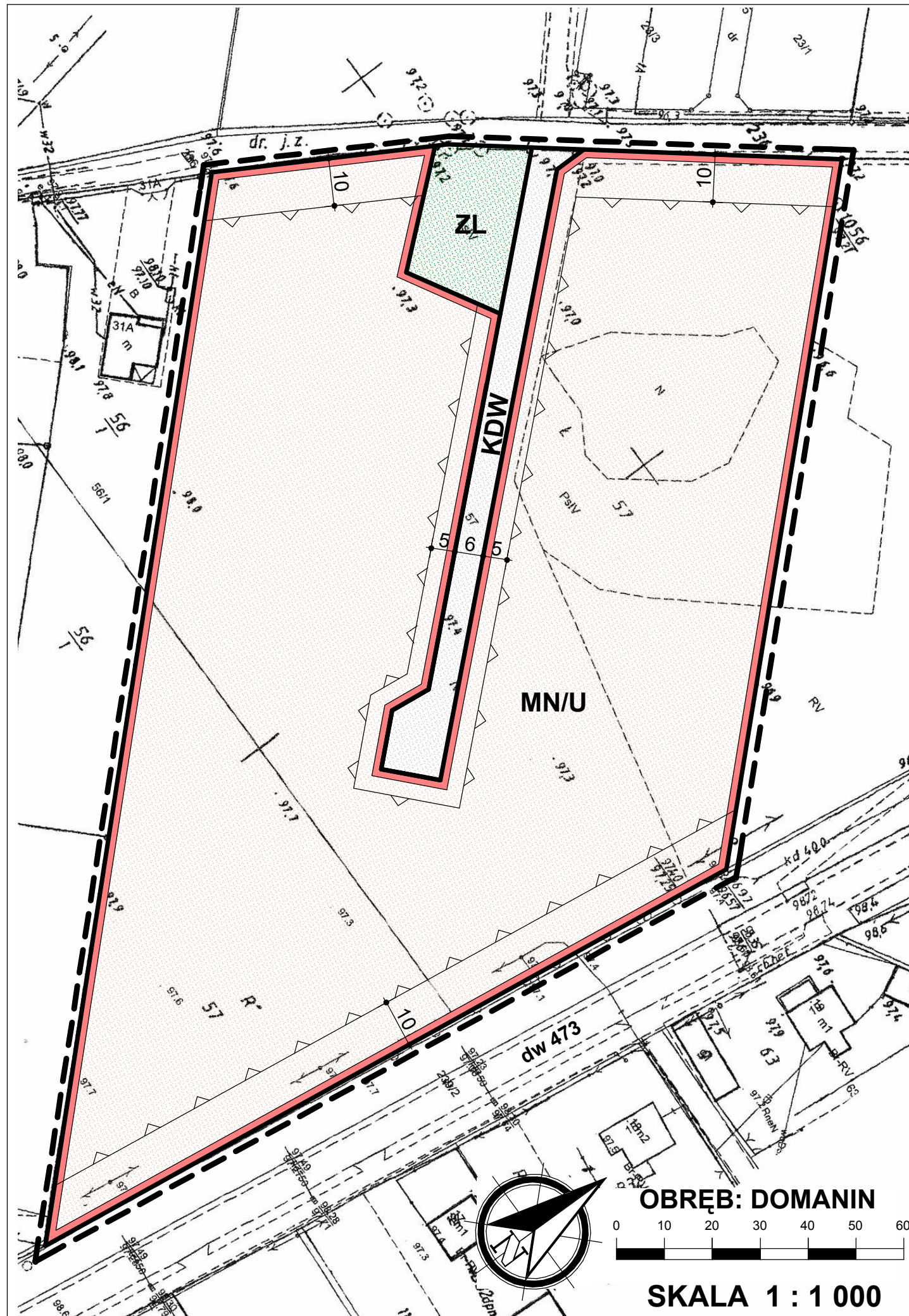
ZAŁĄCZNIK NR 3

DO UCHWAŁY NR XXXIX/316/2021 RADY MIEJSKIEJ W DĄBIU
Z DNIA 24.11.2021 r.

WYRYS ZE STUDYUM UWARUNKOWAŃ I KIERUNKÓW ZAGOSPODAROWANIA PRZESTRZENNEGO GMINY DĄBIE
SKALA 1 : 10 000



OZNACZENIE GRANIC OBSZARU
OBJĘTEGO ZMIANĄ PLANU
MIEJSCOWEGO



OZNACZENIA

--- GRANICA OBSZARU OBJĘTEGO PLANEM

— LINIE ROZGRANICZAJĄCE TERENY O RÓŻNYM PRZEZNACZENIU I RÓŻNYCH ZASADACH ZAGOSPODAROWANIA

▽ NIEPRZEKRACZALNE LINIE ZBUDOWY

MN/U TERENY ZABUDOWY MIESZKANIOWEJ JEDNORODZINNEJ Z DOPUSZCZENIEM ZABUDOWY USŁUGOWEJ

ZL TERENY LASÓW

KDW TERENY DRÓG WEWNĘTRZNYCH

OZNACZENIA WSKAZUJĄCE STAN PRAWNY WYNIKAJĄCY Z INNYCH PRZEPISÓW PRAWA, ELEMENTY INFORMACYJNE

dw 473 OZNACZENIE DROGI WOJEWÓDZKIEJ PRZYLEGAJĄCEJ DO GRANIC OBSZARU

ZMIANA MIEJSCOWYCH PLANÓW ZAGOSPODAROWANIA PRZESTRZENNEGO GMINY DĄBIE ORAZ MIASTA DĄBIE - ETAP VIII



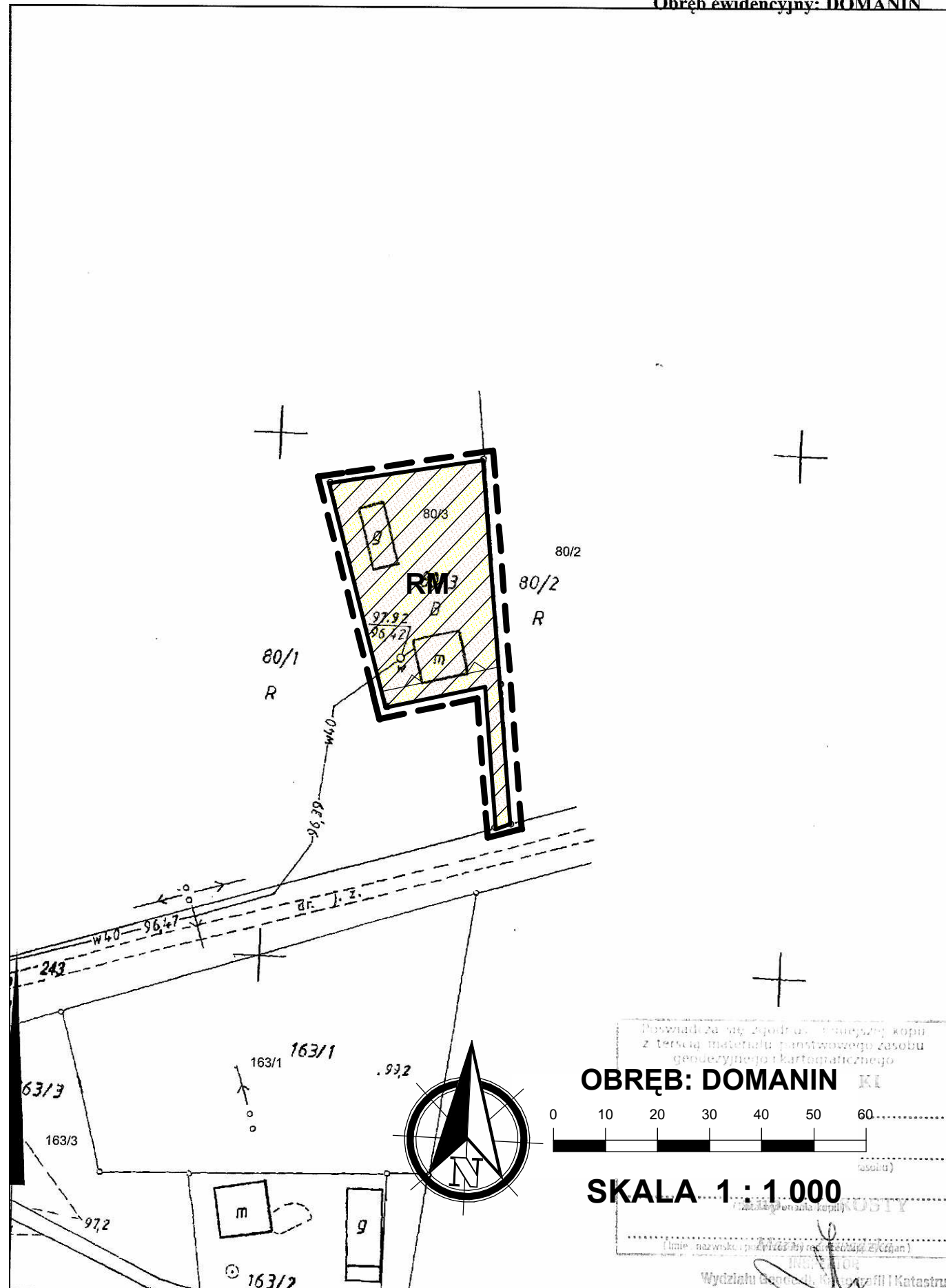
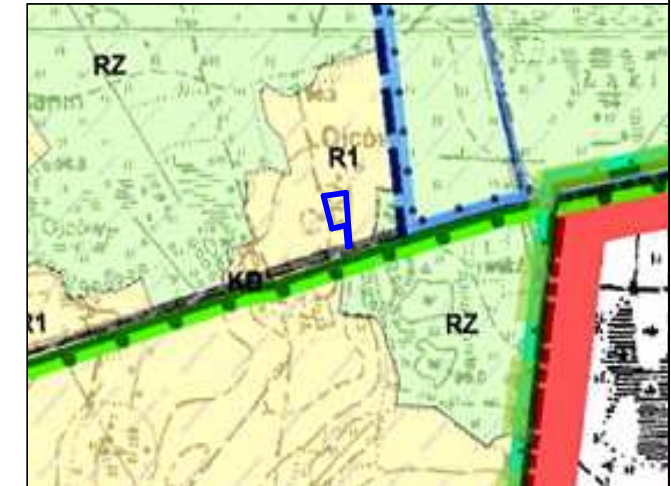
ZAŁĄCZNIK NR 4

DO UCHWAŁY NR XXXIX/316/2021 RADY MIEJSKIEJ W DĄBIU Z DNIA 24.11.2021 r.

WYRYS ZE STUDIUM UWARUNKOWAŃ I KIERUNKÓW ZAGOSPODAROWANIA PRZESTRZENNEGO GMINY DĄBIE SKALA 1 : 10 000



OZNACZENIE GRANIC OBSZARU OBJĘTEGO ZMIANĄ PLANU MIEJSCOWEGO



Wykonał Anna Walczak
podpis wykonawcy

OZNACZENIA

--- GRANICA OBSZARU OBJĘTEGO PLANEM

— LINIE ROZGRANICZAJĄCE TERENY O RÓŻNYM PRZEZNACZENIU I RÓŻNYCH ZASADACH ZAGOSPODAROWANIA

∇∇∇ NIEPRZEKRACZALNE LINIE ZBUDOWY

RM TERENY ZABUDOWY ZAGRODOWEJ W GOSPODARSTWACH ROLNYCH, HODOWLANYCH I OGRODNICZYCH

* CAŁY OBSZAR ZNAJDUJE SIĘ W STREFIE OCHRONY KONSERWATORSKIEJ ZE WIDENCJONOWANYCH STANOWISK ARCHEOLOGICZNYCH

OZNACZENIA WSKAZUJĄCE STAN PRAWNY WYNIKAJĄCY Z INNYCH PRZEPISÓW PRAWA, ELEMENTY INFORMACYJNE:


* CAŁY OBSZAR ZNAJDUJE SIĘ W GRANICACH OBSZARU NATURA 2000:
- PRADOLINA WARSZAWSKO-BERLIŃSKA PLB100001
- PRADOLINA BZURY-NERU PLH100006

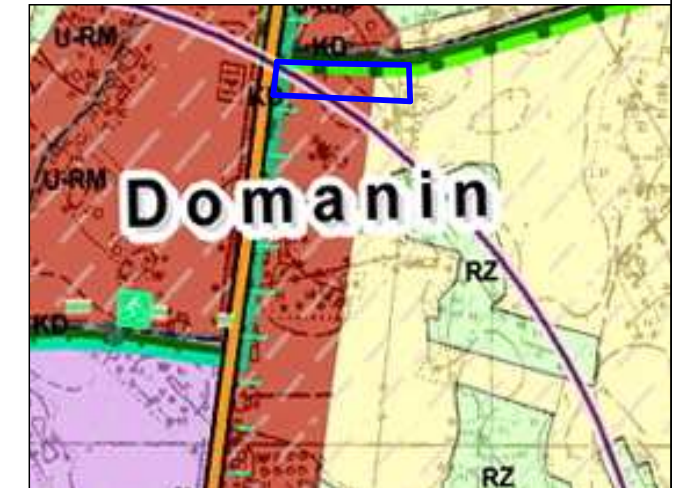


ZMIANA MIEJSCOWYCH PLANÓW ZAGOSPODAROWANIA PRZESTRZENNEGO GMINY DĄBIE ORAZ MIASTA DĄBIE - ETAP VIII

ZAŁĄCZNIK NR 5
DO UCHWAŁY NR XXXIX/316/2021 RADY MIEJSKIEJ W DĄBIU
Z DNIA 24.11.2021 r.


WYRYS ZE STUDIUM UWARUNKOWAŃ I KIERUNKÓW ZAGOSPODAROWANIA PRZESTRZENNEGO GMINY DĄBIE SKALA 1 : 10 000

 OZNACZENIE GRANIC OBSZARU OBJĘTEGO ZMIANĄ PLANU MIEJSCOWEGO





OZNACZENIA

 GRANICA OBSZARU OBJĘTEGO PLANEM

 LINIE ROZGRANICZAJĄCE TERENY O RÓŻNYM PRZEZNACZENIU I RÓŻNYCH ZASADACH ZAGOSPODAROWANIA

 NIEPRZEKRACZALNE LINIE ZBUDOWY

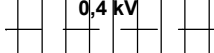
 **RM** TERENY ZABUDOWY ZAGRODOWEJ W GOSPODARSTWACH ROLNYCH, HODOWLANYCH I OGRODNICZYCH

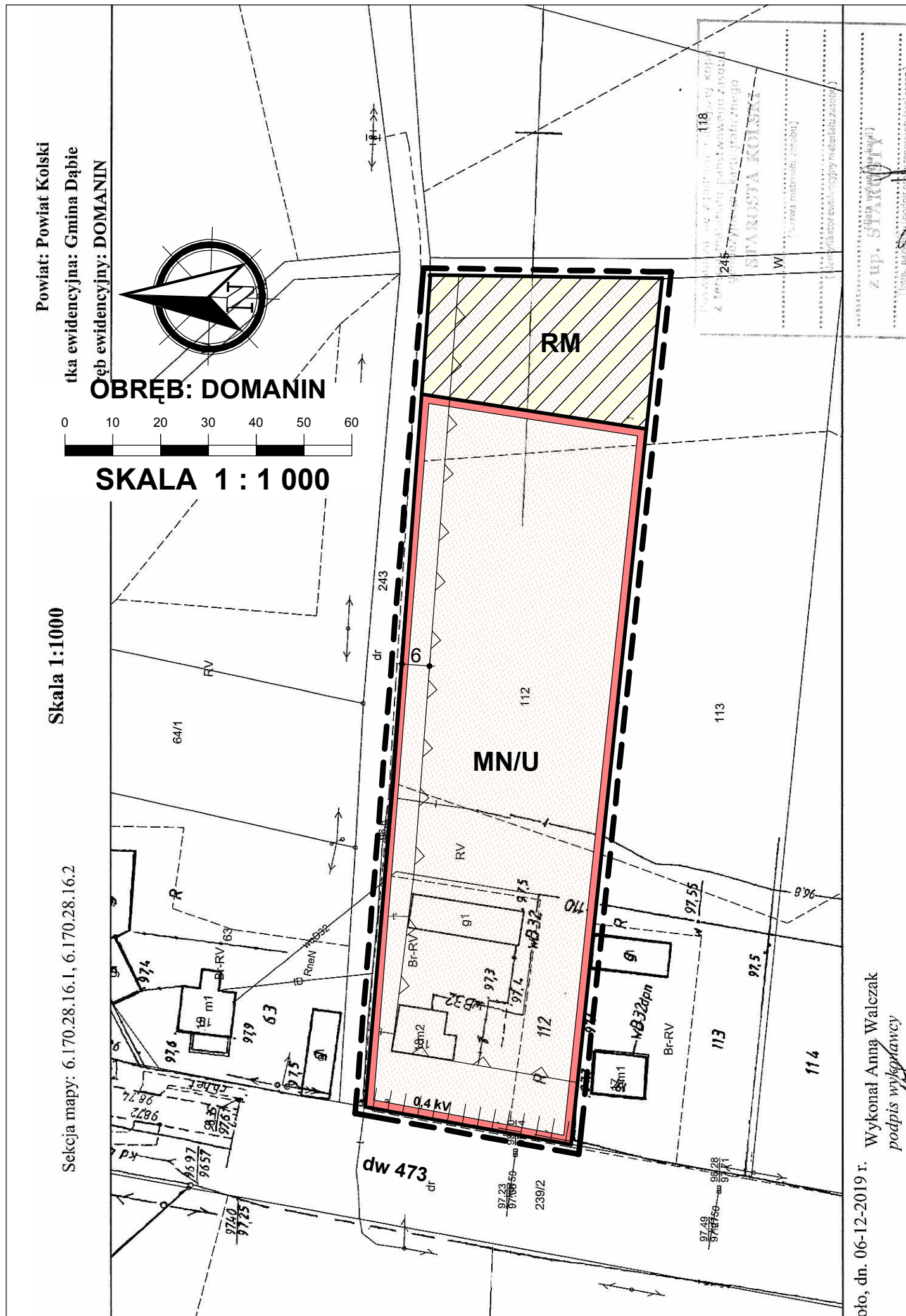
 **MN/U** TERENY ZABUDOWY MIESZKANIOWEJ JEDNORODZINNEJ Z DOPUSZCZENIEM ZABUDOWY USŁUGOWEJ

OZNACZENIA WSKAZUJĄCE STAN PRAWNY WYNIKAJĄCY Z INNYCH PRZEPISÓW PRAWA, ELEMENTY INFORMACYJNE:

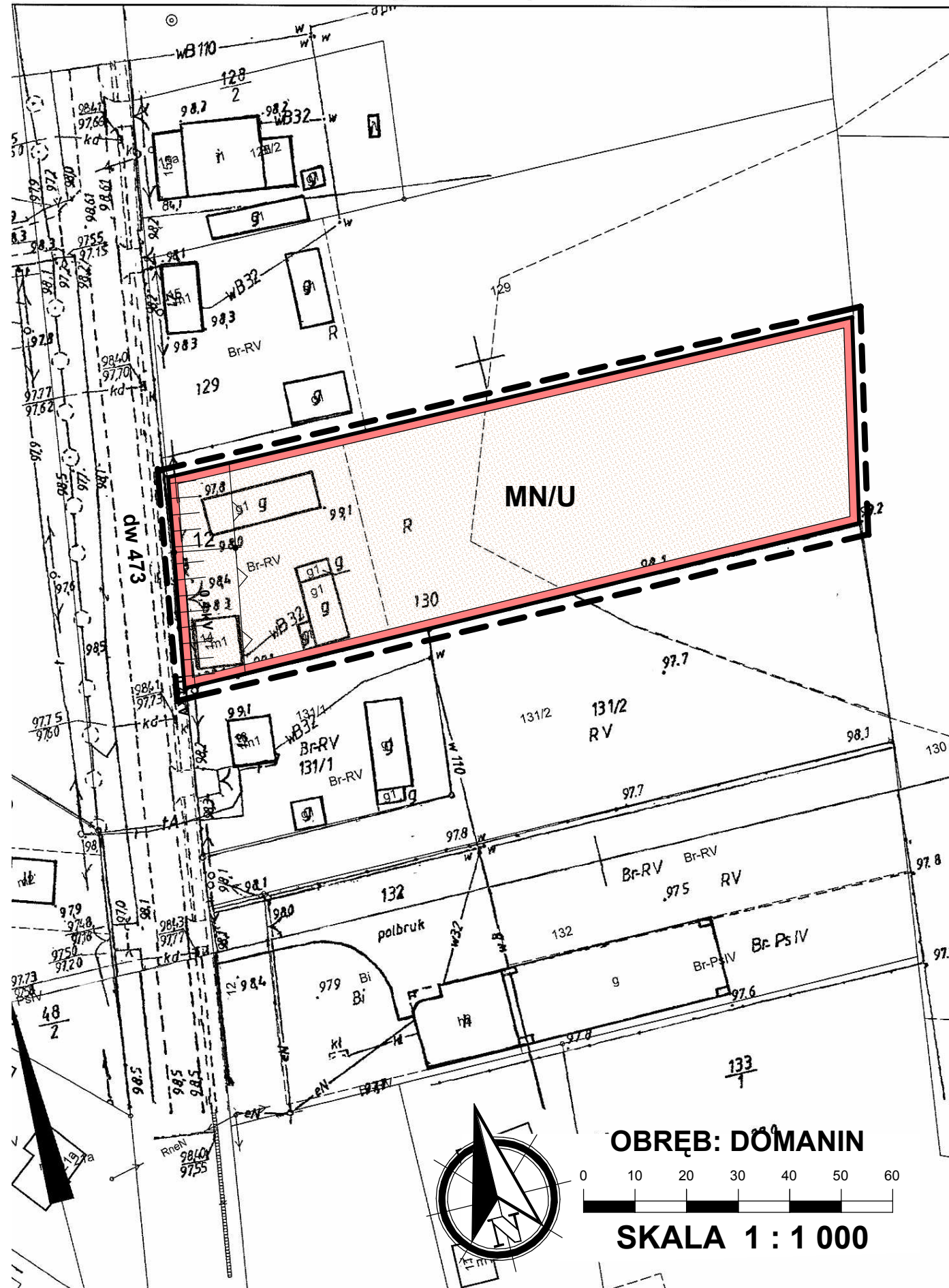
* CAŁY OBSZAR ZNAJDUJE SIĘ W GRANICACH OBSZARU NATURA 2000:
- PRADOLINA WARSZAWSKO-BERLIŃSKA PLB100001
- PRADOLINA BZURY-NERU PLH100006

dw 473 OZNACZENIE DROGI WOJEWÓDZKIEJ PRZYLEGAJĄCEJ DO GRANIC OBSZARU

 **0,4 kV** PAS TECHNOLOGICZNY WZDŁUŻ LINII ELEKTROENERGETYCZNEJ NISKIEGO NAPIĘCIA



Sekcja mapy: 6.170.28.16.1, 6.170.28.16.3, 6.170.28.16.4




ZMIANA MIEJSCOWYCH PLANŌW ZAGOSPODAROWANIA PRZESTRZENNEGO GMINY DĄBIE ORAZ MIASTA DĄBIE - ETAP VIII

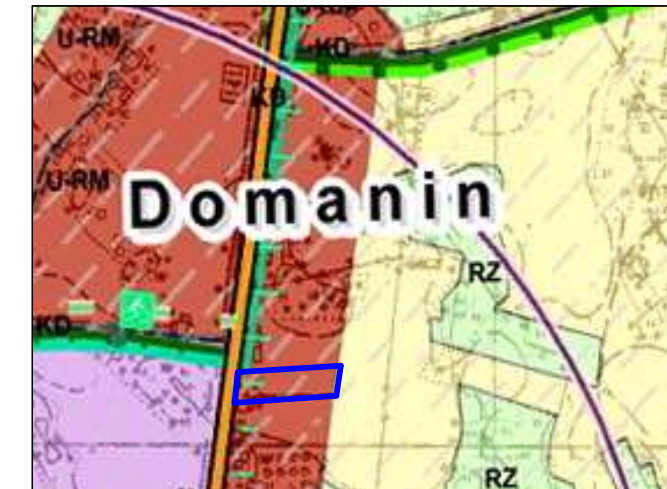


ZAŁĄCZNIK NR 6

DO UCHWAŁY NR XXXIX/316/2021 RADY MIEJSKIEJ W DĄBIU
Z DNIA 24.11.2021 r.


WYRYS ZE STUDIUM UWARUNKOWAŃ I KIERUNKŌW ZAGOSPODAROWANIA PRZESTRZENNEGO GMINY DĄBIE
SKALA 1 : 10 000

 OZNACZENIE GRANIC OBSZARU OBJĘTEGO ZMIANĄ PLANU MIEJSCOWEGO




OZNACZENIA

 GRANICA OBSZARU OBJĘTEGO PLANEM

 LINIE ROZGRANICZAJĄCE TERENY O RŌŻNYM PRZEZNACZENIU I RŌŻNYCH ZASADACH ZAGOSPODAROWANIA

 NIEPRZEKRACZALNE LINIE ZBUDOWY

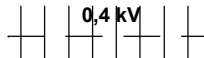
 **MN/U** TERENY ZABUDOWY MIESZKANIOWEJ JEDNORODZINNEJ Z DOPUSZCZENIEM ZABUDOWY USŁUGOWEJ

OZNACZENIA WSKAZUJĄCE STAN PRAWNY WYNIKAJĄCY Z INNYCH PRZEPISŌW PRAWA, ELEMENTY INFORMACYJNE:

* CAŁY OBSZAR ZNAJDUJE SIĘ W GRANICACH OBSZARU NATURA 2000:

- PRADOLINA WARSZAWSKO-BERLIŃSKA PLB100001
- PRADOLINA BZURY-NERU PLH100006

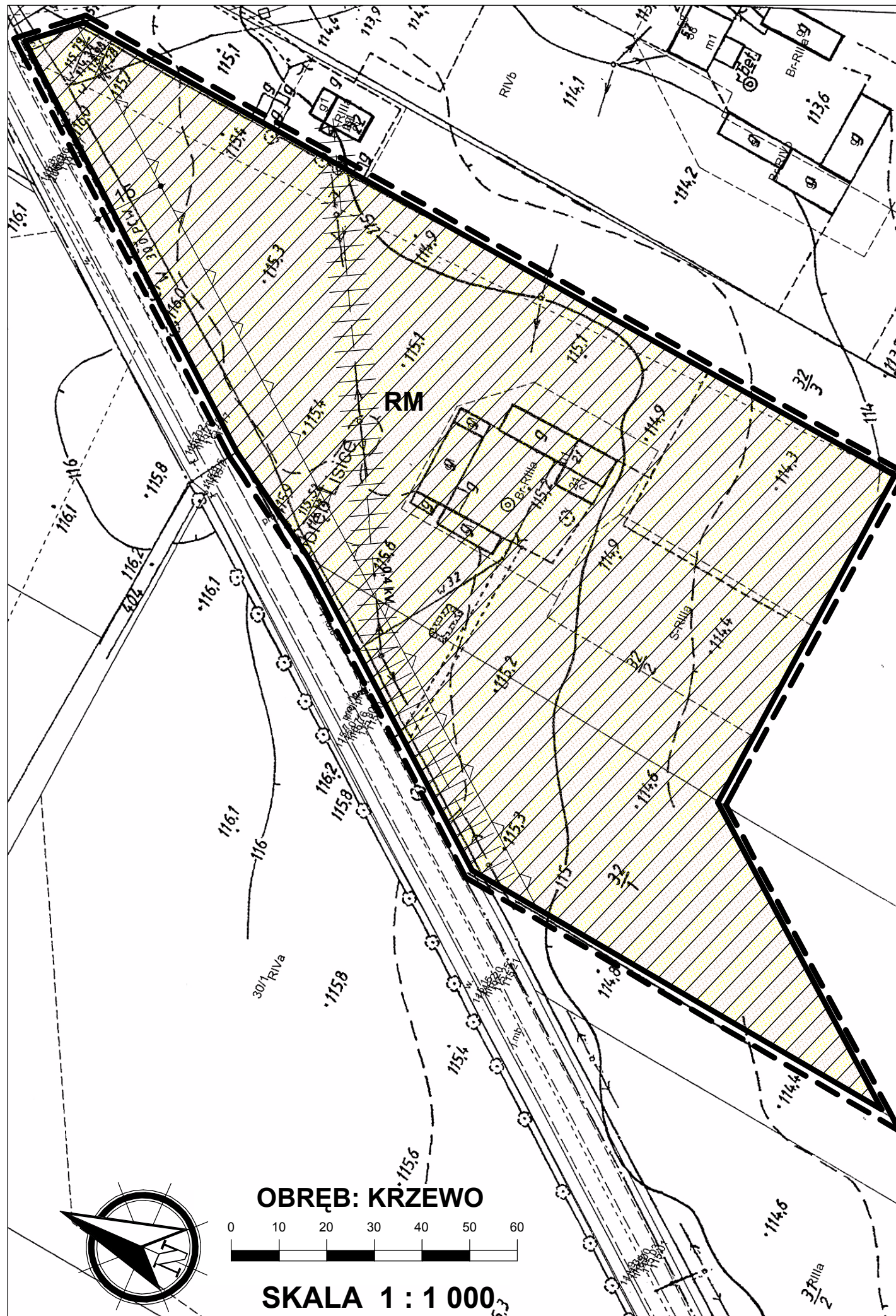
dw 473 OZNACZENIE DROGI WOJEWŌDZKIEJ PRZYLEGAJĄCEJ DO GRANIC OBSZARU

 0,4 kV PAS TECHNOLOGICZNY WZDŁUŻ LINII ELEKTROENERGETYCZNEJ NISKIEGO NAPIĘCIA

OBRĘB: DŌMANIN



SKALA 1 : 1 000




ZMIANA MIEJSCOWYCH PLANÓW ZAGOSPODAROWANIA PRZESTRZENNEGO GMINY DĄBIE ORAZ MIASTA DĄBIE - ETAP VIII

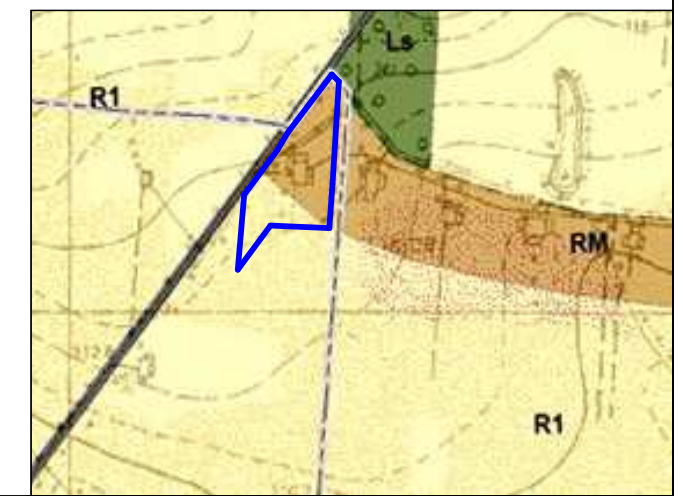



ZAŁĄCZNIK NR 7
DO UCHWAŁY NR XXXIX/316/2021 RADY MIEJSKIEJ W DĄBIU
Z DNIA 24.11.2021 r.

WYRYS ZE STUDIUM UWARUNKOWAŃ I KIERUNKÓW ZAGOSPODAROWANIA PRZESTRZENNEGO GMINY DĄBIE
SKALA 1 : 10 000



OZNACZENIE GRANIC OBSZARU OBJĘTEGO ZMIANĄ PLANU MIEJSCOWEGO



OZNACZENIA

- GRANICA OBSZARU OBJĘTEGO PLANEM
- LINIE ROZGRANICZAJĄCE TERENY O RÓŻNYM PRZEZNACZENIU I RÓŻNYCH ZASADACH ZAGOSPODAROWANIA
- NIEPRZEKRACZALNE LINIE ZBUDOWY
- RM** TERENY ZABUDOWY ZAGRODOWEJ W GOSPODARSTWACH ROLNYCH, HODOWLANYCH I OGRODNICZYCH
- 0,4 kV** PAS TECHNOLOGICZNY WZDŁUŻ LINII ELEKTROENERGETYCZNEJ NISKIEGO NAPIĘCIA



ZMIANA MIEJSCOWYCH PLANÓW ZAGOSPODAROWANIA PRZESTRZENNEGO GMINY DĄBIE ORAZ MIASTA DĄBIE - ETAP VIII

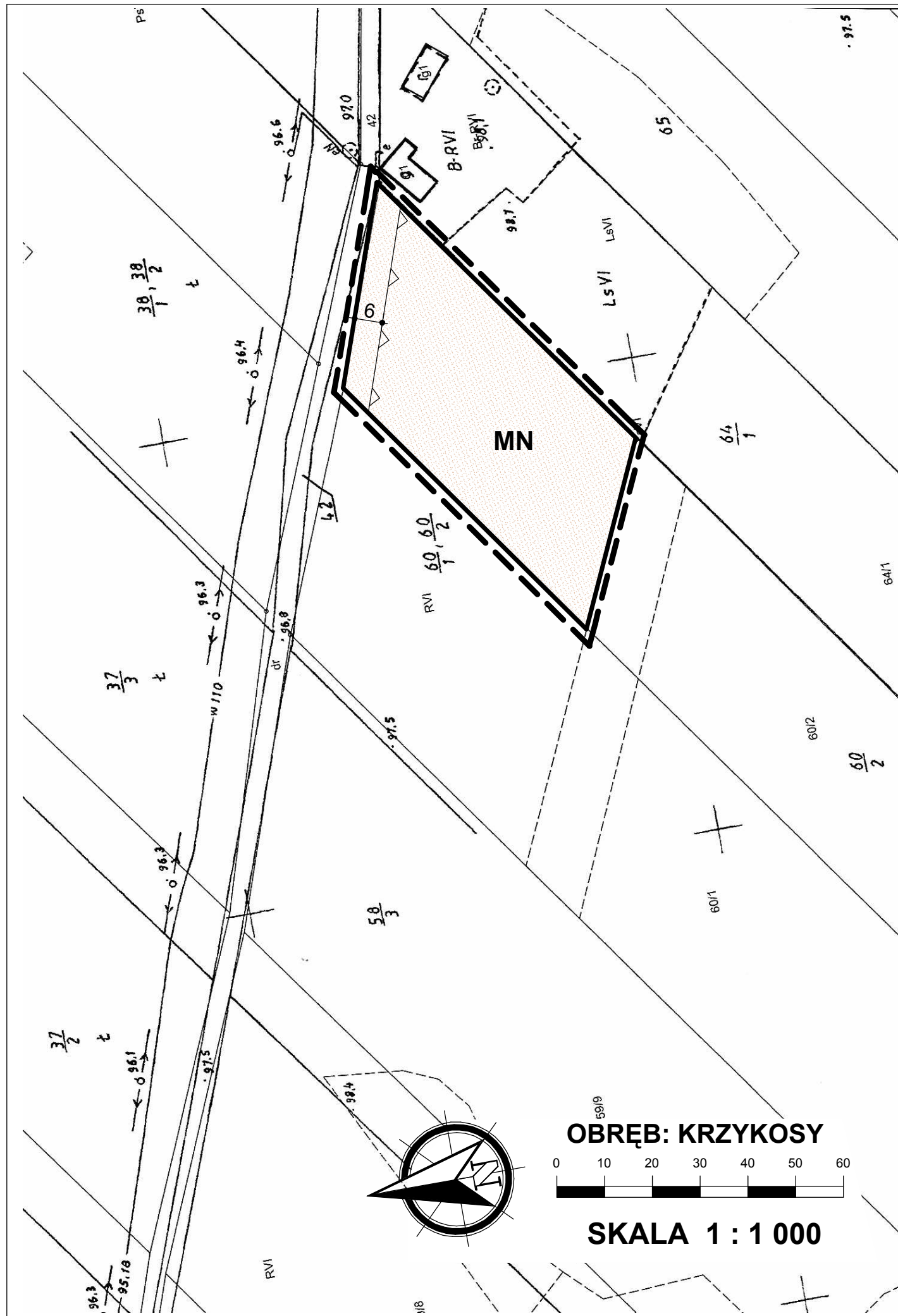
ZAŁĄCZNIK NR 8

DO UCHWAŁY NR XXXIX/316/2021 RADY MIEJSKIEJ W DĄBIU Z DNIA 24.11.2021 r.

WYRYS ZE STUDIUM UWARUNKOWAŃ I KIERUNKÓW ZAGOSPODAROWANIA PRZESTRZENNEGO GMINY DĄBIE
SKALA 1 : 10 000



OZNACZENIE GRANIC OBSZARU OBJĘTEGO ZMIANĄ PLANU MIEJSCOWEGO



OZNACZENIA

--- GRANICA OBSZARU OBJĘTEGO PLANEM

— LINIE ROZGRANICZAJĄCE TERENY O RÓŻNYM PRZEZNACZENIU I RÓŻNYCH ZASADACH ZAGOSPODAROWANIA

— NIEPRZEKRACZALNE LINIE ZBUDOWY

MN TERENY ZABUDOWY MIESZKANIOWEJ JEDNORODZINNEJ

OZNACZENIA WSKAZUJĄCE STAN PRAWNY WYNIKAJĄCY Z INNYCH PRZEPISÓW PRAWA, ELEMENTY INFORMACYJNE:

* CAŁY OBSZAR ZNAJDUJE SIĘ W GRANICACH OBSZARU NATURA 2000
- DOLINA ŚRODKOWEJ WARTY PLB 300002


ZMIANA MIEJSCOWYCH PLANÓW ZAGOSPODAROWANIA PRZESTRZENNEGO GMINY DĄBIE ORAZ MIASTA DĄBIE - ETAP VIII



ZAŁĄCZNIK NR 9

DO UCHWAŁY NR XXXIX/316/2021 RADY MIEJSKIEJ W DĄBIU Z DNIA 24.11.2021 r.


WYRYS ZE STUDIUM UWARUNKOWAŃ I KIERUNKÓW ZAGOSPODAROWANIA PRZESTRZENNEGO GMINY DĄBIE
SKALA 1 : 10 000

 OZNACZENIE GRANIC OBSZARU OBJĘTEGO ZMIANĄ PLANU MIEJSCOWEGO




OZNACZENIA

 GRANICA OBSZARU OBJĘTEGO PLANEM

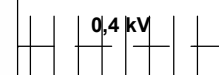
 LINIE ROZGRANICZAJĄCE TERENY O RÓŻNYM PRZEZNACZENIU I RÓŻNYCH ZASADACH ZAGOSPODAROWANIA

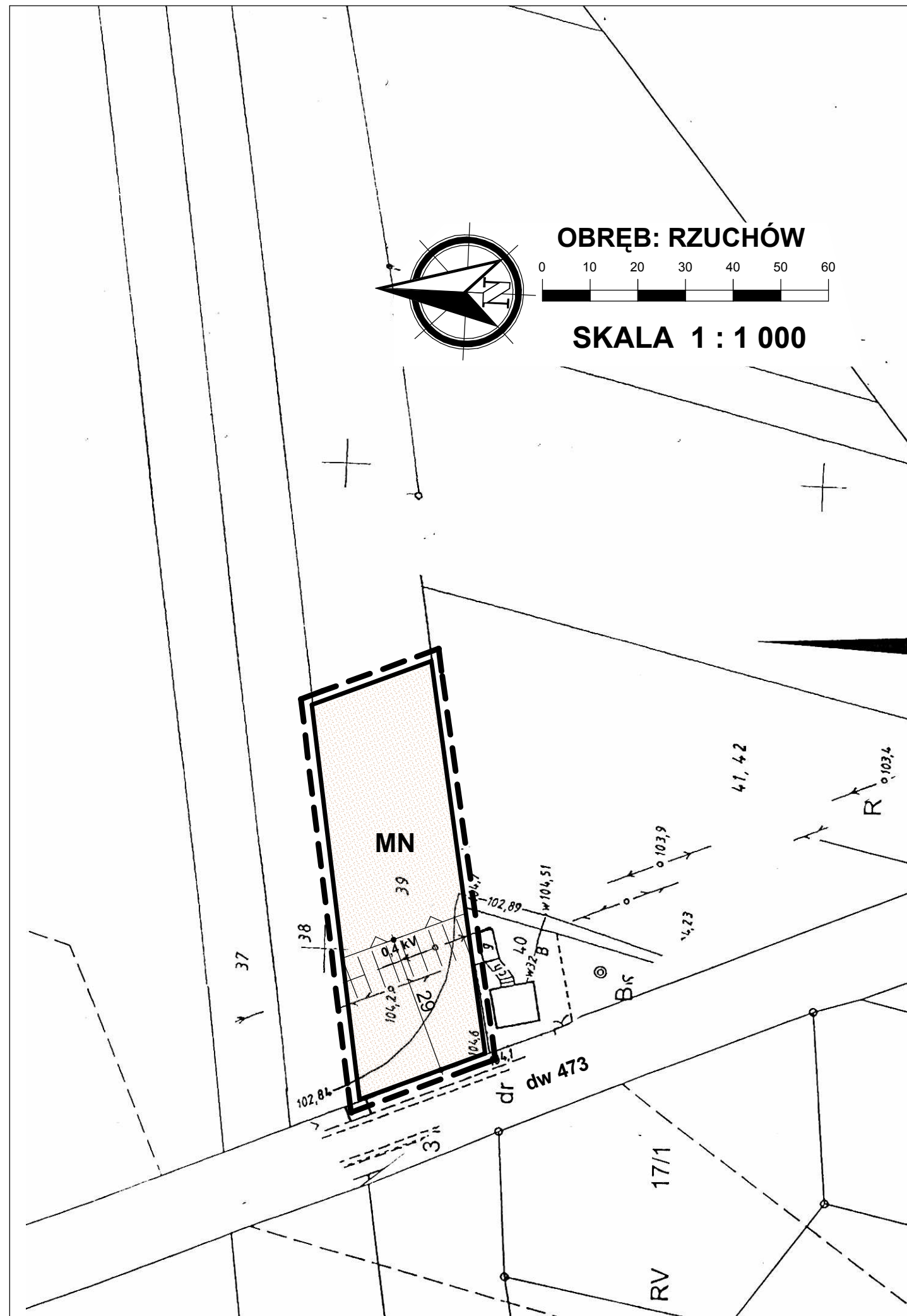
 NIEPRZEKRACZALNE LINIE ZBUDOWY

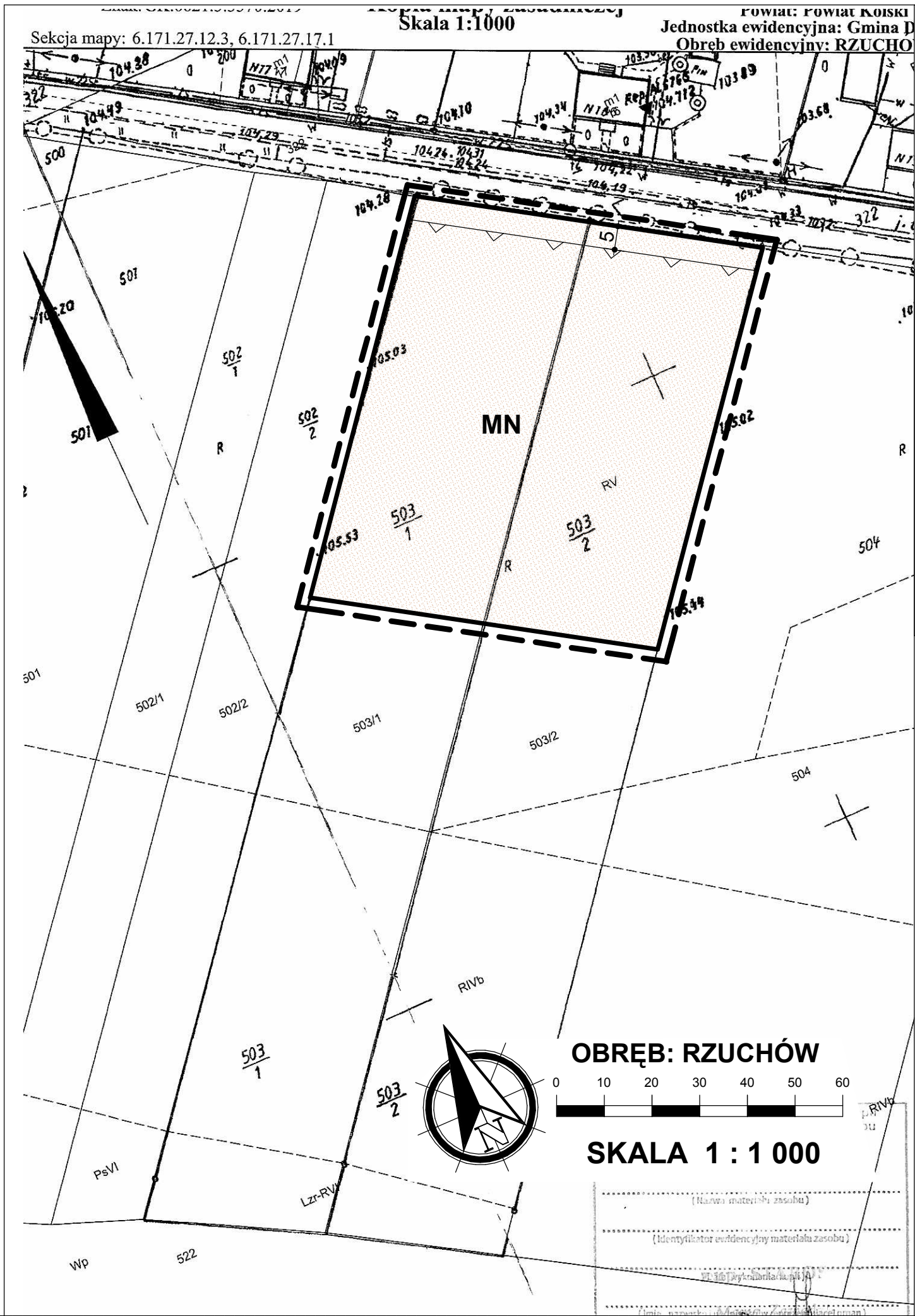
 TERENY ZABUDOWY MIESZKANIOWEJ JEDNORODZINNEJ

OZNACZENIA WSKAZUJĄCE STAN PRAWNY WYNIKAJĄCY Z INNYCH PRZEPISÓW PRAWA, ELEMENTY INFORMACYJNE:

dw 473 OZNACZENIE DROGI WOJEWÓDZKIEJ PRZYLEGAJĄCEJ DO GRANIC OBSZARU

 0,4 kV PAS TECHNOLOGICZNY WZDŁUŻ LINII ELEKTROENERGETYCZNEJ NISKIEGO NAPIĘCIA





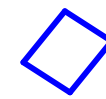
ZMIANA MIEJSCOWYCH PLANÓW ZAGOSPODAROWANIA PRZESTRZENNEGO GMINY DĄBIE ORAZ MIASTA DĄBIE - ETAP VIII



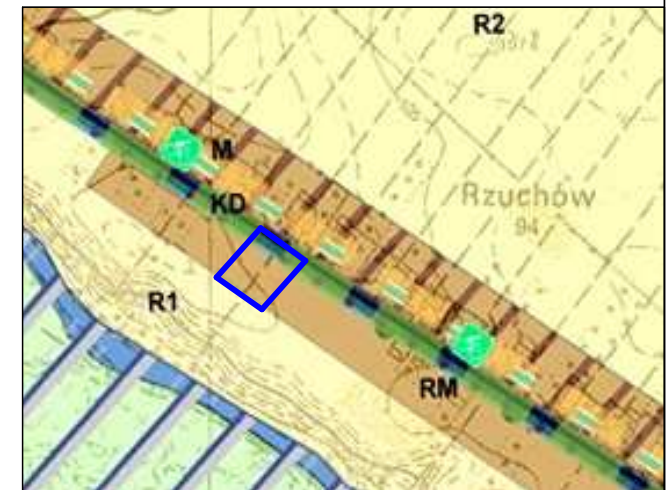
ZAŁĄCZNIK NR 10

DO UCHWAŁY NR XXXIX/316/2021 RADY MIEJSKIEJ W DĄBIU
Z DNIA 24.11.2021 r.

WYRYS ZE STUDIUM UWARUNKOWAŃ I KIERUNKÓW ZAGOSPODAROWANIA PRZESTRZENNEGO GMINY DĄBIE
SKALA 1 : 10 000



OZNACZENIE GRANIC OBSZARU
OBJĘTEGO ZMIANĄ PLANU
MIEJSCOWEGO



OZNACZENIA

--- GRANICA OBSZARU OBJĘTEGO PLANEM

— LINIE ROZGRANICZAJĄCE TERENY O RÓŻNYM PRZEZNACZENIU I RÓŻNYCH ZASADACH ZAGOSPODAROWANIA

▽ NIEPRZEKRACZALNE LINIE ZBUDOWY

MN TERENY ZABUDOWY MIESZKANIOWEJ JEDNORODZINNEJ



* CAŁY OBSZAR ZNAJDUJE SIĘ W STREFIE OCHRONY KONSERWATORSKIEJ
ZE WIDENCJONOWANYCH STANOWISK ARCHEOLOGICZNYCH

OZNACZENIA WSKAZUJĄCE STAN PRAWNY WYNIKAJĄCY Z INNYCH PRZEPISÓW PRAWA,
ELEMENTY INFORMACYJNE:

* CAŁY OBSZAR ZNAJDUJE SIĘ W GRANICACH OBSZARU NATURA 2000
- DOLINA ŚRODKOWEJ WARTY PLB 300002

Znak: GK.6621.3.3370.2019

Powiat: Powiat Kolski
Jednostka ewidencyjna: Gmina Dąbie
Obręb ewidencyjny: SOBÓTKA
Sekcja mapy: 6.170.27.09.2



SKALA 1 : 1 000

ZMIANA MIEJSCOWYCH PLANÓW ZAGOSPODAROWANIA PRZESTRZENNEGO GMINY DĄBIE ORAZ MIASTA DĄBIE - ETAP VIII

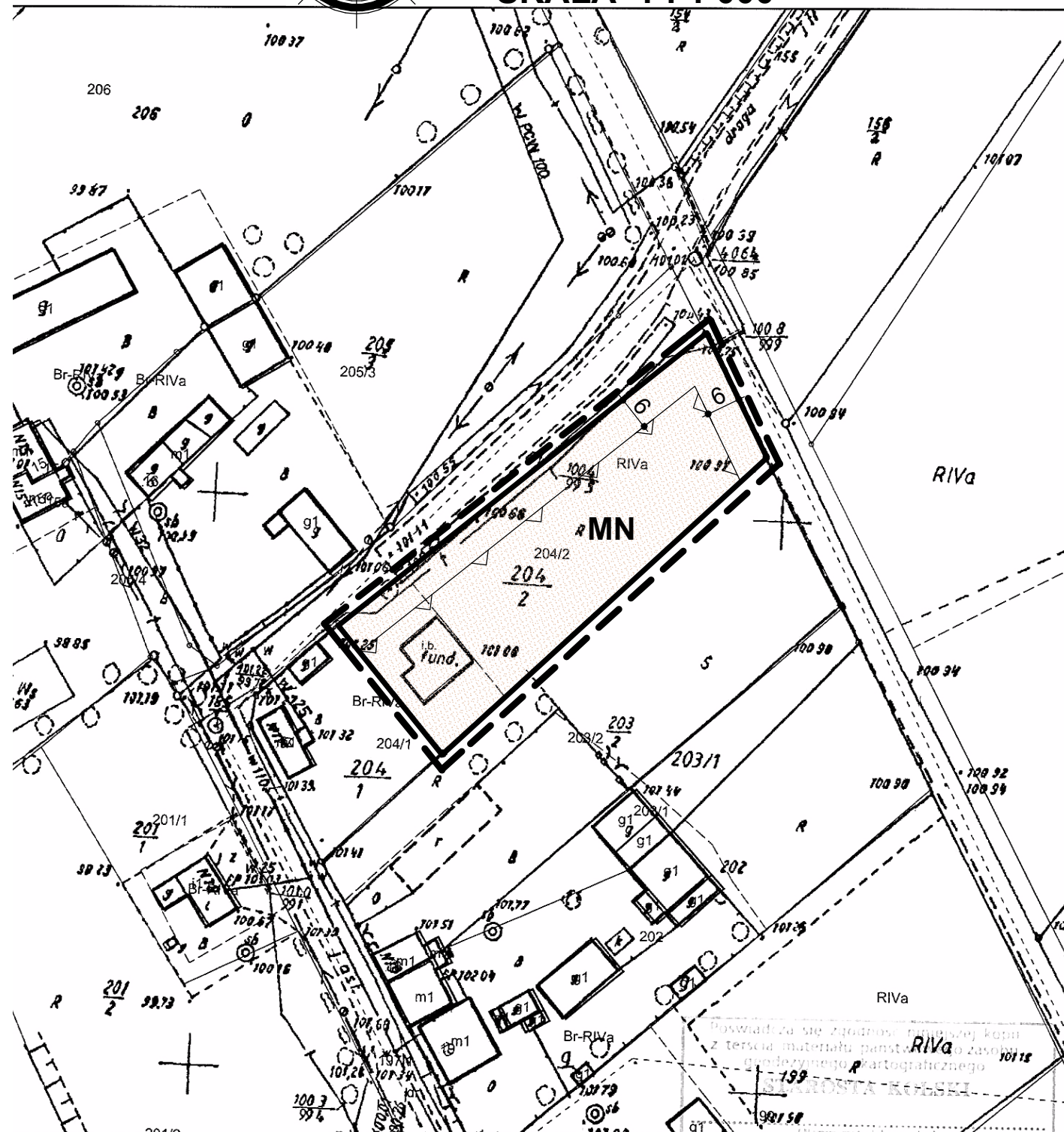


ZAŁĄCZNIK NR 11
DO UCHWAŁY NR XXXIX/316/2021 RADY MIEJSKIEJ W DĄBIU
Z DNIA 24.11.2021 r.





WYRYS ZE STUDIUM UWARUNKOWAŃ I KIERUNKÓW ZAGOSPODAROWANIA PRZESTRZENNEGO GMINY DĄBIE SKALA 1 : 10 000



OZNACZENIE GRANIC OBSZARU OBJĘTEGO ZMIANĄ PLANU MIEJSCOWEGO



OZNACZENIA

-  GRANICA OBSZARU OBJĘTEGO PLANEM
-  LINIE ROZGRANICZAJĄCE TERENY O RÓŻNYM PRZEZNACZENIU I RÓŻNYCH ZASADACH ZAGOSPODAROWANIA
-  NIEPRZEKRACZALNE LINIE ZBUDOWY
-  TERENY ZABUDOWY MIESZKANIOWEJ JEDNORODZINNEJ

Wykonał Anna Walczak
podpis wykonawcy

(Identyfikator ewidencyjny materiału zasobu)

z up. STANISŁAWA

ob. ewidencyjny: TARNOWKA DUŻA

zbiórka materiału państwowego zasobu
geodezyjnego i kartograficznego

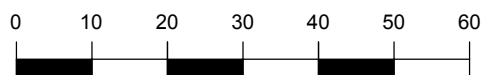
STAROSTA KOLSKI

(Nazwa materiału zasobu)

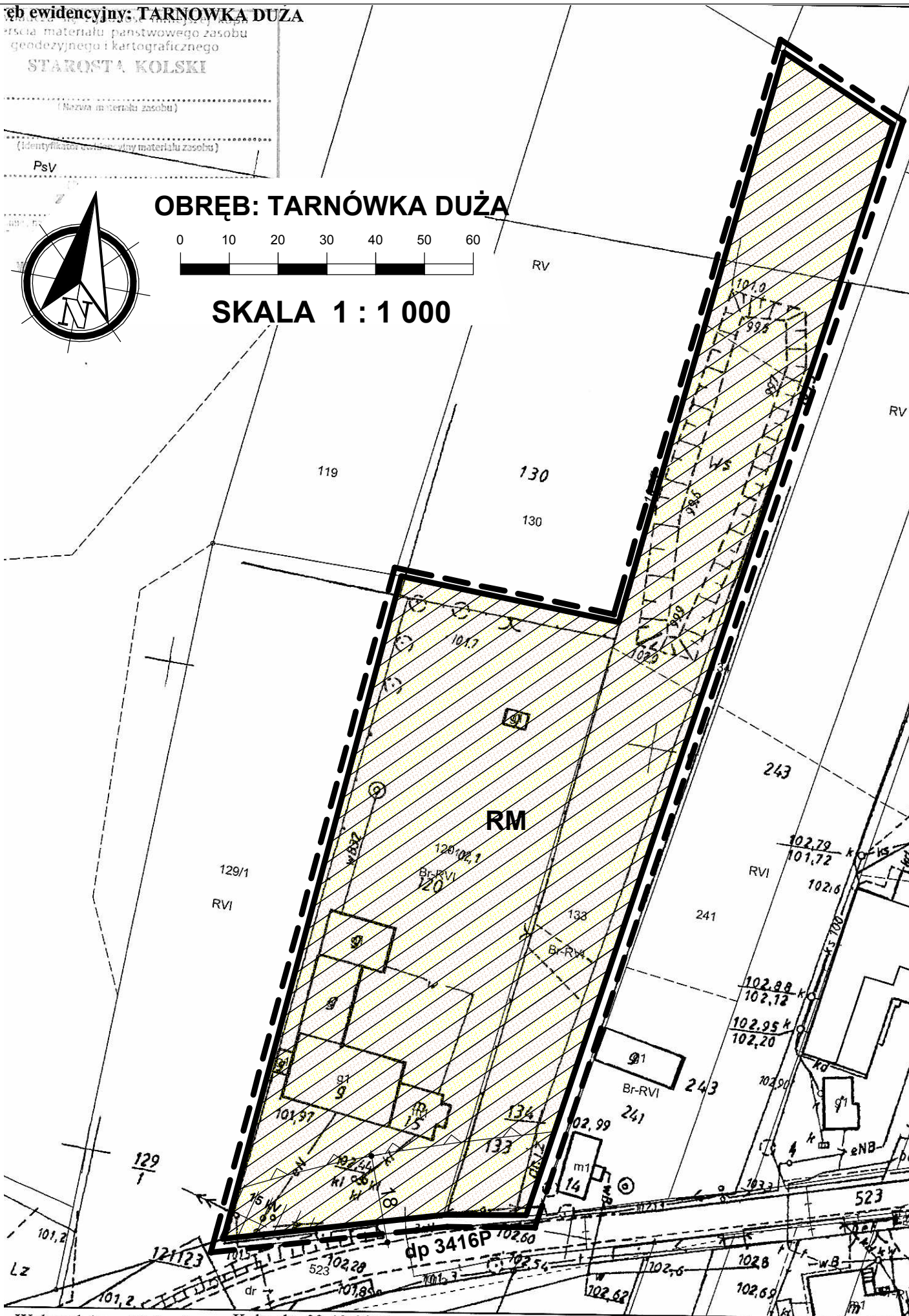

(Identyfikator ewidencyjny materiału zasobu)

PsV

OBRĘB: TARNOWKA DUŻA



SKALA 1 : 1 000



Wykonał Anna Walczak
podpis wykonawcy

Koło, dn. 09-12-2019 r.

ZMIANA MIEJSCOWYCH PLANÓW ZAGOSPODAROWANIA PRZESTRZENNEGO GMINY DĄBIE ORAZ MIASTA DĄBIE - ETAP VIII



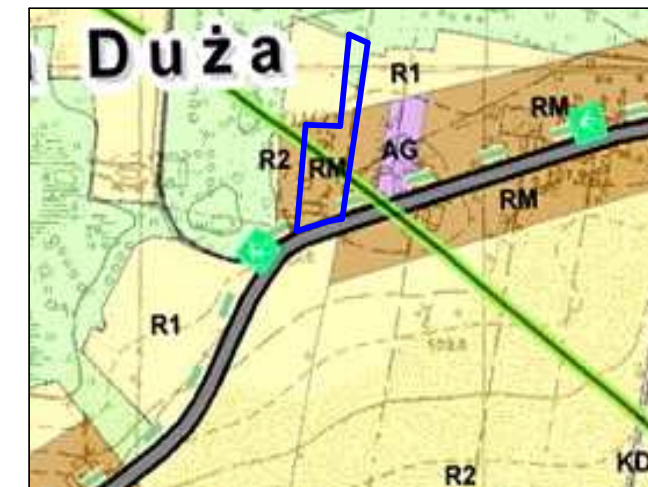
ZAŁĄCZNIK NR 12

DO UCHWAŁY NR XXXIX/316/2021 RADY MIEJSKIEJ W DĄBIU
Z DNIA 24.11.2021 r.

WYRYS ZE STUDIUM UWARUNKOWAŃ I KIERUNKÓW ZAGOSPODAROWANIA
PRZESTRZENNEGO GMINY DĄBIE
SKALA 1 : 10 000



OZNACZENIE GRANIC OBSZARU
OBJĘTEGO ZMIANĄ PLANU
MIEJSCOWEGO



OZNACZENIA

--- GRANICA OBSZARU OBJĘTEGO PLANEM

— LINIE ROZGRANICZAJĄCE TERENY O RÓŻNYM PRZEZNACZENIU I RÓŻNYCH ZASADACH ZAGOSPODAROWANIA

— NIEPRZEKRACZALNE LINIE ZBUDOWY

RM TERENY ZABUDOWY ZAGRODOWEJ W GOSPODARSTWACH ROLNYCH, HODOWLANYCH I OGRODNICZYCH

OZNACZENIA WSKAZUJĄCE STAN PRAWNY WYNIKAJĄCY Z INNYCH PRZEPISÓW PRAWA,
ELEMENTY INFORMACYJNE:

15 kV PAS TECHNOLOGICZNY WZDŁUŻ LINII ELEKTROENERGETYCZNEJ ŚREDNIEGO NAPIĘCIA

dp 3416P OZNACZENIE DROGI POWIATOWEJ PRZYLEGAJĄCEJ DO GRANIC OBSZARU

ZMIANA MIEJSCOWYCH PLANÓW ZAGOSPODAROWANIA PRZESTRZENNEGO GMINY DĄBIE ORAZ MIASTA DĄBIE - ETAP VIII



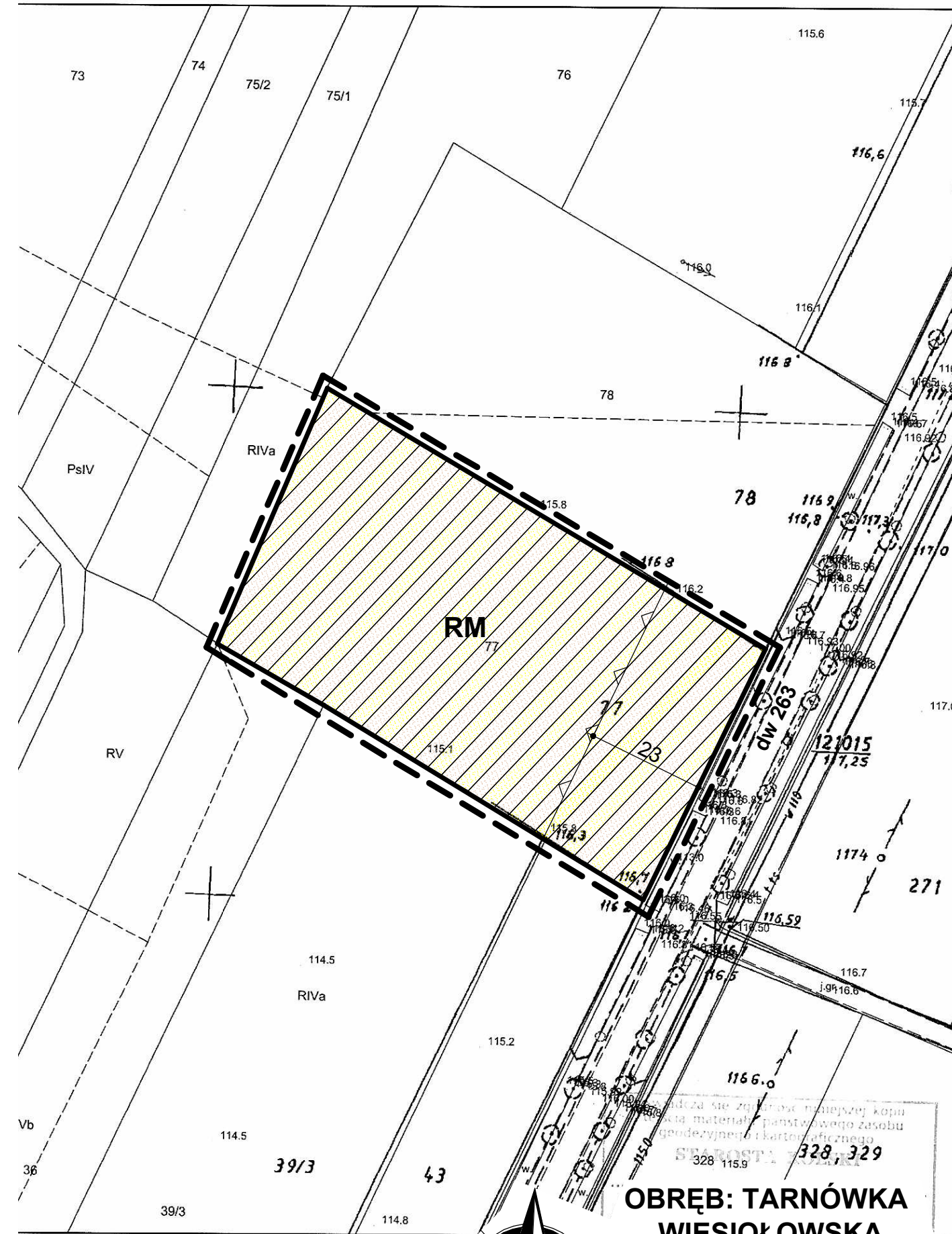
ZAŁĄCZNIK NR 13

DO UCHWAŁY NR XXXIX/316/2021 RADY MIEJSKIEJ W DĄBIU Z DNIA 24.11.2021 r.

WYRYS ZE STUDIUM UWARUNKOWAŃ I KIERUNKÓW ZAGOSPODAROWANIA PRZESTRZENNEGO GMINY DĄBIE
SKALA 1 : 10 000



OZNACZENIE GRANIC OBSZARU OBJĘTEGO ZMIANĄ PLANU MIEJSCOWEGO



OZNACZENIA

--- GRANICA OBSZARU OBJĘTEGO PLANEM

— LINIE ROZGRANICZAJĄCE TERENY O RÓŻNYM PRZEZNACZENIU I RÓŻNYCH ZASADACH ZAGOSPODAROWANIA

∇ NIEPRZEKRACZALNE LINIE ZBUDOWY

RM TERENY ZABUDOWY ZAGRODOWEJ W GOSPODARSTWACH ROLNYCH, HODOWLANYCH I OGRODNICZYCH


* CAŁY OBSZAR ZNAJDUJE SIĘ W STREFIE OCHRONY KONSERWATORSKIEJ ZE WIDENCJONOWANYCH STANOWISK ARCHEOLOGICZNYCH

OZNACZENIA WSKAZUJĄCE STAN PRAWNY WYNIKAJĄCY Z INNYCH PRZEPISÓW PRAWA, ELEMENTY INFORMACYJNE:

dw 263 OZNACZENIE DROGI WOJEWÓDZKIEJ PRZYLEGAJĄCEJ DO GRANIC OBSZARU

Wykonał Anna Walczak
podpis wykonawcy

Koło, dn. 09-12-2019 r.



SKALA 1 : 1 000

OBRĘB: TARNÓWKA WIESIOŁOWSKA

Znak: GK.6621.3.3370.2019

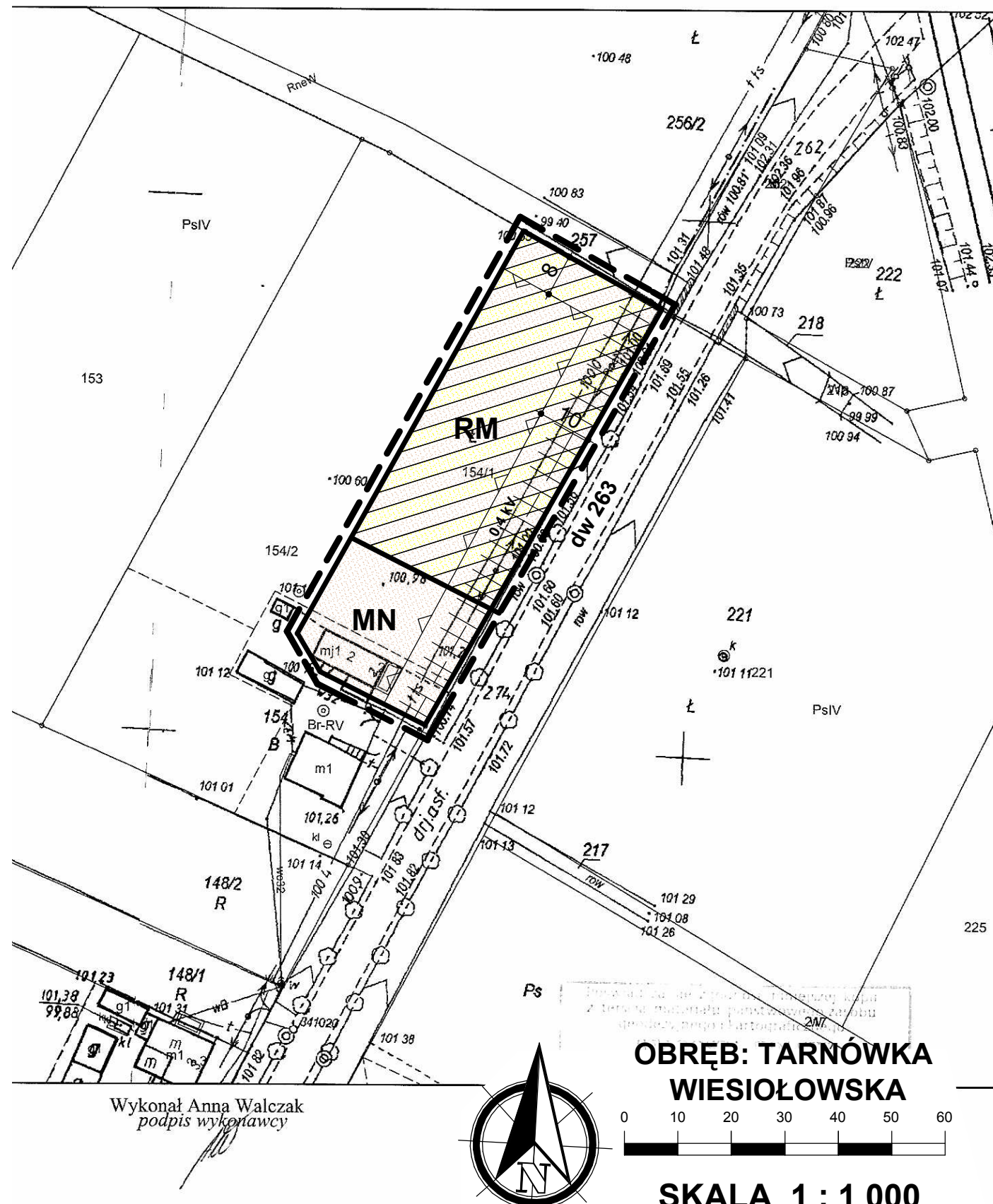
Jednostka ewidencyjna: Gmina Dąbie

Obręb ewidencyjny: TARNÓWKA WIESIOŁOWSKA,

Sekcja mapy: 6.171.28.12.1, 6.171.28.12.3

Kopia mapy zasadniczej

Skala 1:1000



Wykonał Anna Walczak
podpis wykonawcy

Koło, dn. 09-12-2019 r.

**OBRĘB: TARNÓWKA
WIESIOŁOWSKA**

SKALA 1 : 1 000

ZMIANA MIEJSCOWYCH PLANÓW ZAGOSPODAROWANIA PRZESTRZENNEGO GMINY DĄBIE ORAZ MIASTA DĄBIE - ETAP VIII



ZAŁĄCZNIK NR 14

DO UCHWAŁY NR XXXIX/316/2021 RADY MIEJSKIEJ W DĄBIU
Z DNIA 24.11.2021 r.

WYRYS ZE STUDIUM UWARUNKOWAŃ I KIERUNKÓW ZAGOSPODAROWANIA PRZESTRZENNEGO GMINY DĄBIE SKALA 1 : 10 000



OZNACZENIE GRANIC OBSZARU
OBJĘTEGO ZMIANĄ PLANU
MIEJSCOWEGO



OZNACZENIA

--- GRANICA OBSZARU OBJĘTEGO PLANEM

— LINIE ROZGRANICZAJĄCE TERENY O RÓŻNYM PRZEZNACZENIU I RÓŻNYCH ZASADACH ZAGOSPODAROWANIA

— NIEPRZEKACZALNE LINIE ZBUDOWY

MN TERENY ZABUDOWY MIESZKANIOWEJ JEDNORODZINNEJ

RM TERENY ZABUDOWY ZAGRODOWEJ W GOSPODARSTWACH ROLNYCH, HODOWLANYCH I OGRODNICZYCH

OZNACZENIA WSKAZUJĄCE STAN PRAWNY WYNIKAJĄCY Z INNYCH PRZEPISÓW PRAWA,
ELEMENTY INFORMACYJNE:

dw 263 OZNACZENIE DROGI WOJEWÓDZKIEJ PRZYLEGAJĄCEJ DO GRANIC OBSZARU

0,4 kV PAS TECHNOLOGICZNY WZDŁUŻ LINII ELEKTROENERGETYCZNEJ NISKIEGO NAPIĘCIA

Rozstrzygnięcie o sposobie rozpatrzenia uwag do projektu planu - lista nieuwzględnionych uwag.

Na podstawie art. 20 ust. 1 ustawy z dnia 27 marca 2003 r. o planowaniu i zagospodarowaniu przestrzennym (t. j. Dz. U. z 2021 r. poz. 741, z późn. zm.), Rada Miejska w Dąbiu rozstrzyga, co następuje:

§1. Projekt „Zmiany miejscowych planów zagospodarowania przestrzennego gminy Dąbie oraz miasta Dąbie – Etap VIII” został wyłożony do publicznego wglądu w okresie od dnia 4 sierpnia 2021 r. do dnia 25 sierpnia 2021 r. Do dnia 8 września 2021 r. wyznaczono możliwość składania uwag.

§2. W terminie składania uwag nie wpłynęły uwagi, stąd Rada Miejska w Dąbiu nie rozpatrzyła uwag.

Załącznik nr 17
do uchwały Nr XXXIX/316/2021
Rady Miejskiej w Dąbiu
z dnia 24 listopada 2021 roku

Rozstrzygnięcie o sposobie realizacji, zapisanych w planie, inwestycji z zakresu infrastruktury technicznej, które należą do zadań własnych gminy, oraz zasadach ich finansowania, zgodnie z przepisami o finansach publicznych.

Na podstawie art. 20 ust. 1 ustawy z dnia 27 marca 2003 r. o planowaniu i zagospodarowaniu przestrzennym (t. j. Dz. U. z 2021 r. poz. 741, z późn. zm.), Rada Miejska w Dąbiu rozstrzyga, co następuje:

1. Inwestycjami z zakresu infrastruktury technicznej, zapisanymi w miejscowym planie zagospodarowania przestrzennego, które należą do zadań własnych gminy będzie realizacja sieci wodociągowej oraz poszerzenie drogi.
2. Finansowanie inwestycji wymienionych w pkt 1 podlega zasadom ustawy o finansach publicznych, przy czym:
 - a) Rada Miejska podejmie uchwałę budżetową oraz uchwałę o wieloletniej prognozie finansowej, w których określi zadania w zakresie budowy sieci oraz poszerzenia drogi, jeżeli gmina będzie posiadała środki finansowe przeznaczone na ten cel,
 - b) załącznik do uchwały budżetowej gminy określa limity wydatków inwestycyjnych w roku budżetowym,
 - c) kolejne uchwały budżetowe gminy określają nakłady na uruchomioną prognozę w zakresie ww. zadań w wysokości umożliwiającej ich terminowe zakończenie,
 - d) zmiana kwot wydatków na realizację ww. zadań następuje w drodze uchwały Rady Miejskiej zmieniającej zakres ww. zadań lub wstrzymującej ich wykonywanie,
 - e) zlecenie zadania następuje na zasadzie wyboru najkorzystniejszej oferty w trybie obowiązujących przepisów prawa,
 - f) realizacja zadań następuje w terminach określonych harmonogramem wydatków budżetu gminy.

Załącznik Nr 18 do uchwały Nr XXXIX/316/2021

Rady Miejskiej w Dąbiu

z dnia 24 listopada 2021 r.

Zalacznik18.gml

Dane przestrzenne, o których mowa w art. 67a ust. 3 i 5 ustawy z dnia 27 marca 2003 r. o planowaniu i zagospodarowaniu przestrzennym (j.t. Dz.U. z 2020 r. poz. 293 z późn. zm.) ujawnione zostaną po kliknięciu w ikonę