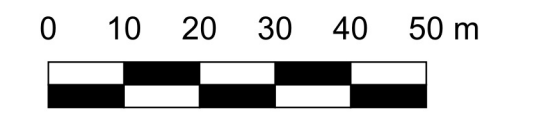


**ZMIANA MIEJSCOWYCH PLANÓW
ZAGOSPODAROWANIA
PRZESTRZENNEGO
GMINY DĄBIE - ETAP X**

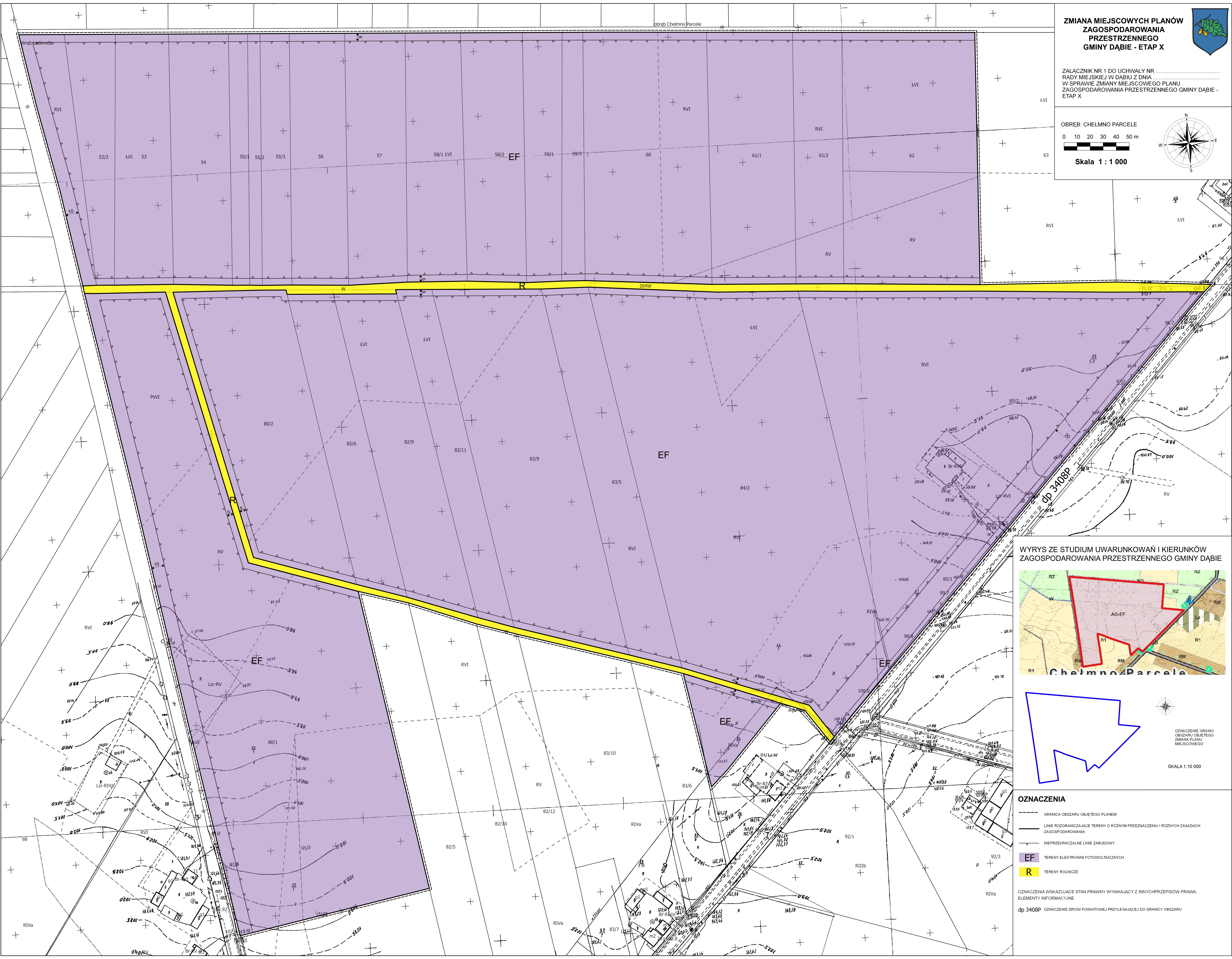
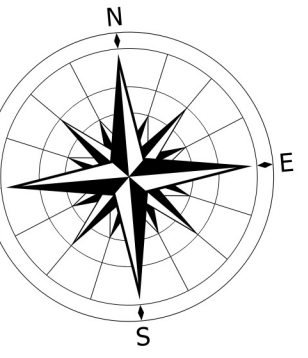


ZALĄCZNIK NR 1 DO UCHWAŁY NR
RADY MIEJSKIEJ W DĄBIU Z DNIA
W SPRAWIE ZMIANY MIEJSCOWEGO PLANU
ZAGOSPODAROWANIA PRZESTRZENNEGO GMINY DĄBIE -
ETAP X

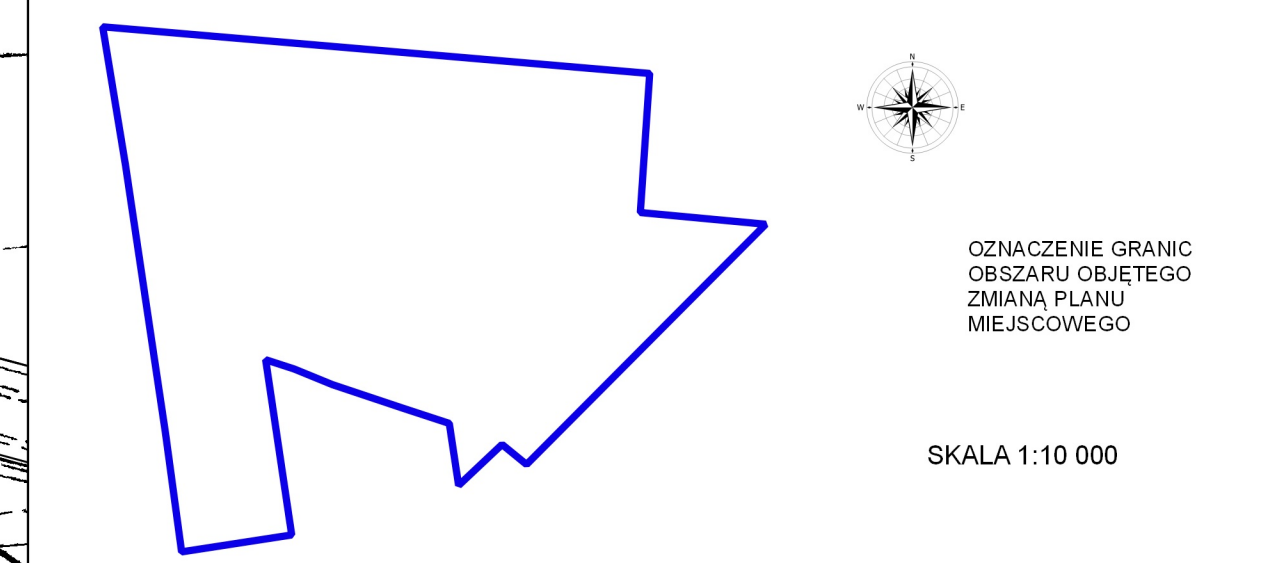
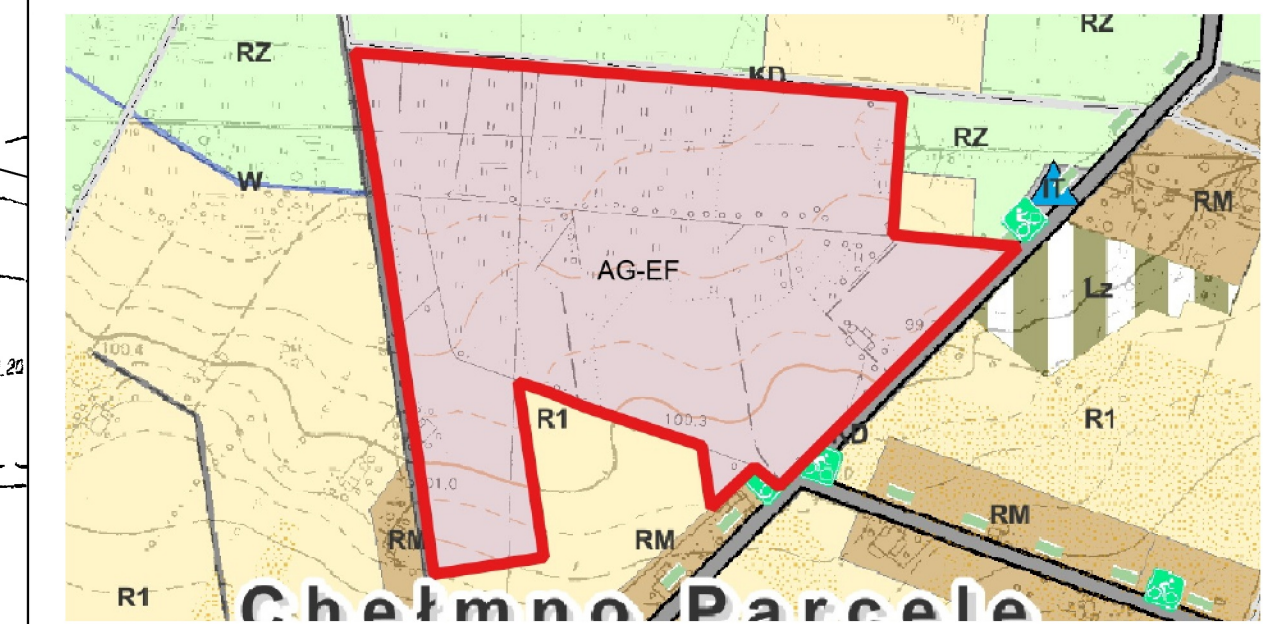
OBRĘB: CHELMNO PARCELE



Skala 1 : 1 000



**WYRYS ZE STUDIUM UWARUNKOWAŃ I KIERUNKÓW
ZAGOSPODAROWANIA PRZESTRZENNEGO GMINY DĄBIE**



OZNACZENIE GRANIC
OBSZARU OBJĘTEGO ZMIANĄ PLANU
MIEJSCOWEGO

SKALA 1:10 000

OZNACZENIA

- GRANICA OBSZARU OBJĘTEGO PLANEM
- LINE ROZGRANICZAJĄCE TERENY O RÓŻNYM PRZEZNACZENIU I RÓŻNYCH ZASADACH ZAGOSPODAROWANIA
- NIEPRZEKRACZALNE LINE ZABUDOWY

- EF** TERENY ELEKTROWNI FOTOWOLTAICZNYCH
- R** TERENY ROLNICZE

OZNACZENIA WSKAZUJĄCE STAN PRAWNY WYNIKAJĄCY Z INNYCH PRZEPISÓW PRAWA
ELEMENTY INFORMACYJNE

dp 3408P OZNACZENIE DROGI POWIATOWEJ PRZYLEGAJĄCEJ DO GRANICY OBSZARU