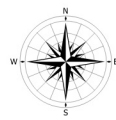
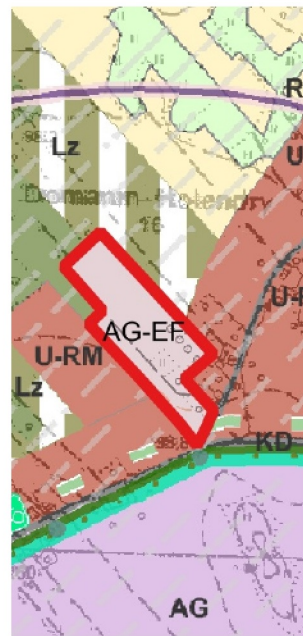


# ZMIANA MIEJSCOWYCH PLANÓW ZAGOSPODAROWANIA PRZESTRZENNEGO GMINY DĄBIE - ETAP X



ZAŁĄCZNIK NR 6 DO UCHWAŁY NR ..... RADY MIEJSKIEJ  
W DĄBIU Z DNIA .....  
W SPRAWIE ZMIANY MIEJSCOWEGO PLANU  
ZAGOSPODAROWANIA PRZESTRZENNEGO  
GMINY DĄBIE - ETAP X

## WYRYS ZE STUDYUM UWARUNKWAŃ I KIERUNKÓW ZAGOSPODAROWANIA PRZESTRZENNEGO GMINY DĄBIE




OZNACZENIE GRANIC  
OBSZARU OBJĘTEGO  
ZMIANĄ PLANU  
MIEJSCOWEGO

SKALA 1:10 000

## OZNACZENIA

- GRANICA OBSZARU OBJĘTEGO PLANEM
- LINIE ROZGRANICZAJĄCE TERENY O RÓŻNYM PRZEZNACZENIU I RÓŻNYCH ZASADACH ZAGOSPODAROWANIA
- ▽— NIEPRZEKRACZALNE LINIE ZABUDOWY
- EF** TERENY ELEKTROWNI FOTOWOLTAICZNYCH
- KD-L** TERENY DRÓG PUBLICZNYCH KLASY DROGI LOKALNEJ
- KD-D** TERENY DRÓG PUBLICZNYCH KLASY DROGI DOJAZDOWEJ
- OZNACZENIA WSKAZUJĄCE STAN PRAWNY WYNIKAJĄCY Z INNYCH PRZEPISÓW PRAWA, ELEMENTY INFORMACYJNE
- |— PAS TECHNOLOGICZNY WZDŁUŻ LINII ELEKTROENERGETYCZNEJ NISKIEGO NAPIĘCIA 0,4kV



OBRĘB: DOMANIN

0 10 20 30 40 50 m



**Skala 1 : 1 000**

