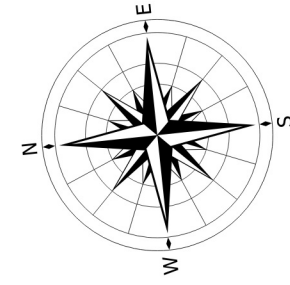


**ZMIANA
MIEJSCOWYCH PLANÓW
ZAGOSPODAROWANIA
PRZESTRZENNEGO
GMINY DĄBIE - ETAP X**



OBRĘB: KARSZEW


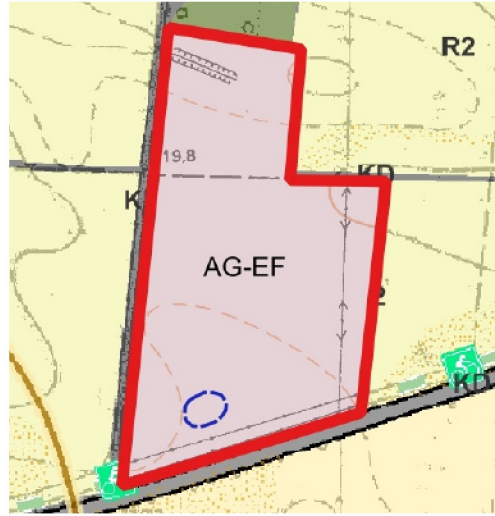
0 10 20 30 40 50 m



Skala 1 : 1 000

ZAŁĄCZNIK NR 7 DO UCHWAŁY NR
..... RADY MIEJSKIEJ
W DĄBIU Z DNIA
W SPRAWIE ZMIANY MIEJSCOWEGO PLANU
ZAGOSPODAROWANIA PRZESTRZENNEGO
GMINY DĄBIE - ETAP X

WYRYS ZE STUDIUM UWARUNKOWAŃ I KIERUNKÓW ZAGOSPODAROWANIA
PRZESTRZENNEGO GMINY DĄBIE



OZNACZENIE GRANIC
OBSZARU OBJĘTEGO
ZMIANĄ PLANU
MIEJSCOWEGO

SKALA 1:10 000

OZNACZENIA

- GRANICA OBSZARU OBJĘTEGO PLANEM
- LINIE ROZGRANICZAJĄCE TERENY O RÓŻNYM PRZEZNACZENIU I RÓŻNYCH ZASADACH ZAGOSPODAROWANIA
- NIEPRZEKACZALNE LINIE ZABUDOWY
- EF** TERENY ELEKTROWNI FOTOWOLTAICZNYCH
- KD-D** TERENY DRÓG PUBLICZNYCH KLASY DRÓGI DOJAZDOWEJ
- GRANICE STREFY OCHRONY KONSERWATORSKIEJ ZE WIDENCJONOWANYCH STANOWISK ARCHEOLOGICZNYCH

- OZNACZENIA WSKAZUJĄCE STAN PRAWNY WYNIKAJĄCY Z INNYCH PRZEPISÓW PRAWA, ELEMENTY INFORMACYJNE
- PAS TECHNOLOGICZNY WZDŁUŻ LINII ELEKTROENERGETYCZNEJ ŚREDNIEGO NAPIĘCIA 15kV
- OZNACZENIE DRÓGI POWIATOWEJ PRZYLEGAJĄCEJ DO GRANICY OBSZARU

