



ZMIANA MIEJSCOWYCH PLANÓW ZAGOSPODAROWANIA PRZESTRZENNEGO GMINY DĄBIE ORAZ MIASTA DĄBIE - ETAP IX

ZAŁĄCZNIK NR 1

DO UCHWAŁY NR RADY MIEJSKIEJ W DĄBIU
Z DNIA.....

WYRYS ZE STUDIUM UWARUNKOWAŃ I KIERUNKÓW ZAGOSPODAROWANIA PRZESTRZENNEGO GMINY DĄBIE
SKALA 1 : 10 000



OZNACZENIE GRANIC OBSZARU OBJĘTEGO ZMIANĄ PLANU MIEJSCOWEGO



OZNACZENIA

--- GRANICA OBSZARU OBJĘTEGO PLANEM

— LINIE ROZGRANICZAJĄCE TERENY O RÓŻNYM PRZEZNACZENIU I RÓŻNYCH ZASADACH ZAGOSPODAROWANIA

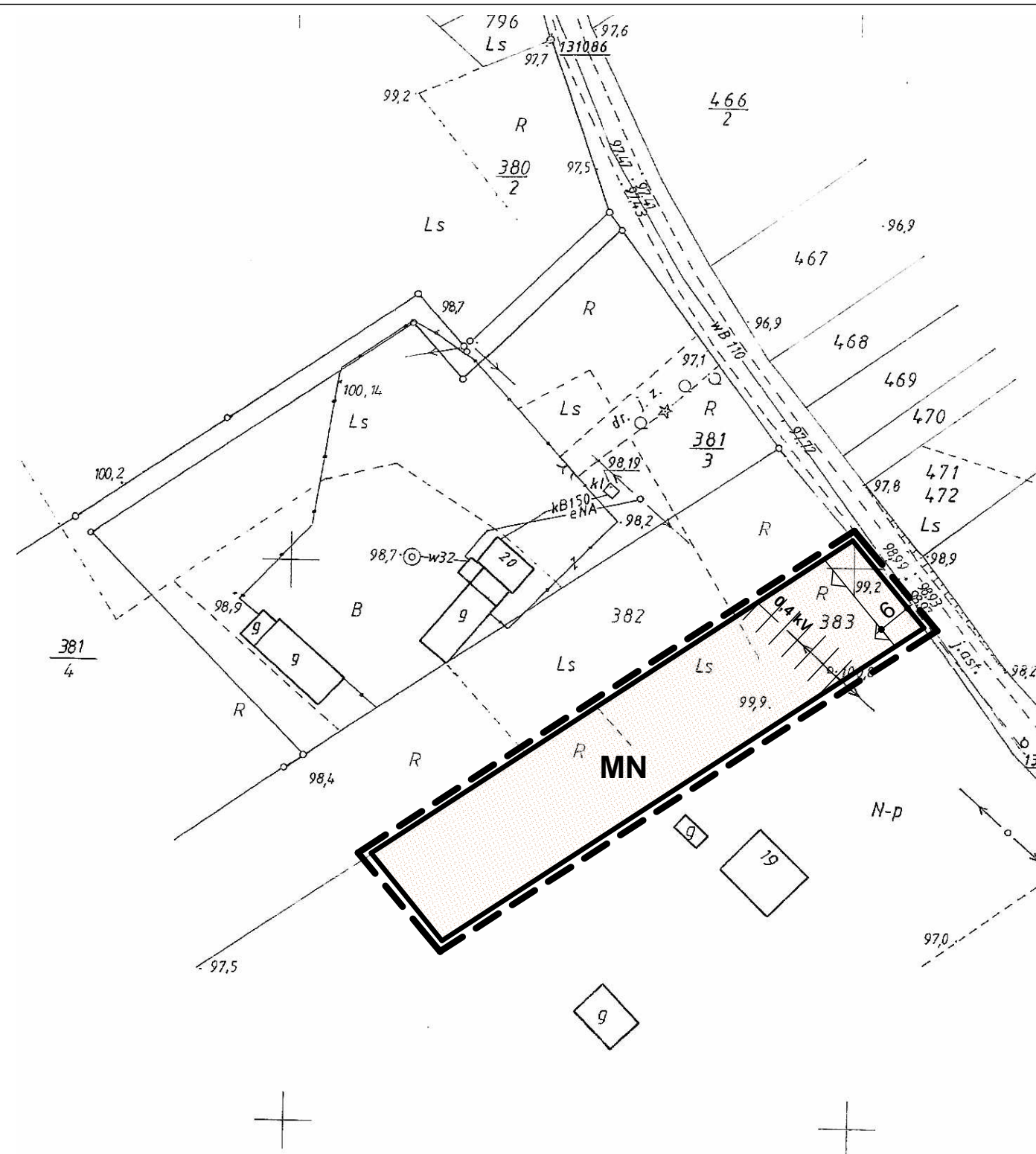
— NIEPRZEKRACZALNE LINIE ZBUDOWY

MN TERENY ZABUDOWY MIESZKANIOWEJ JEDNORODZINNEJ

OZNACZENIA WSKAZUJĄCE STAN PRAWNY WYNIKAJĄCY Z INNYCH PRZEPISÓW PRAWA, ELEMENTY INFORMACYJNE:


*CAŁY OBSZAR ZNAJDUJE SIĘ W GRANICACH OBSZARU NATURA 2000:
- DOLINA ŚRODKOWEJ WARTY PLB 300002

0,4 kV PAS TECHNOLOGICZNY WZDŁUŻ LINII ELEKTROENERGETYCZNEJ NISKIEGO NAPIĘCIA

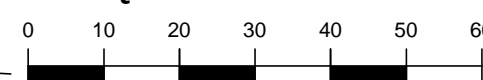


Powstała ta mapa w oparciu o plan z terenu materiału parafianego sporządzonego w kartograficznym STAROSTA KOLSKI
(Nazwa materiału zasobu)
GK 6621.3.948.2018
(Identyfikator ewidencyjny materiału zasobu)
0.5.04.2018
[Signature]
Naczelnik Wydziału Kartografii i Kadestru

MAPA ZASADNICZA
SKALA 1:1000
nr sekcji 135.113.033



OBRĘB: AUGUSTYNÓW



SKALA 1 : 1 000