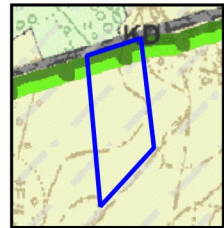


# ZMIANA MIEJSCOWYCH PLANÓW ZAGOSPODAROWANIA PRZESTRZENNEGO GMINY DĄBIE I MIASTA DĄBIE – ETAP XII B



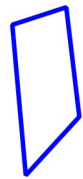
ZAŁĄCZNIK NR 5 DO UCHWAŁY RADY MIEJSKIEJ W DĄBIU  
NR ..... Z DNIA ..... R.

## WYRYS ZE STUDIUM UWARUNKOWAŃ I KIERUNKÓW ZAGOSPODAROWANIA PRZESTRZENNEGO GMINY DĄBIE



### OZNACZENIA

 R1 – TERENY ROLNE Z ZAKAZEM LOKALIZACJI SIŁOWNI WIATROWYCH




OZNACZENIE GRANIC OBSZARU  
OBJĘTEGO PLANEM

SKALA 1:10 000



## OZNACZENIA ELEMENTÓW ZAGOSPODAROWANIA PRZESTRZENNEGO

 GRANICA OBSZARU OBJĘTEGO PLANEM

 LINIE ROZGRANICZAJĄCE TERENY O RÓŻNYM PRZEZNACZENIU  
I RÓŻNYCH ZASADACH ZAGOSPODAROWANIA

 NIEPRZEKRACZALNE LINIE ZABUDOWY


 1RA TEREN AKWAKULTURY I OBSŁUGI RYBACTWA

 1ZN TEREN ZIELENI NATURALNEJ

 1RNR TEREN GRUNTÓW ORNYCH ORAZ UPRAW

 4RZM TEREN ZABUDOWY ZAGRODOWEJ

### OZNACZENIA INFORMACYJNE

 GRANICA OBSZARU SZCZEGÓLNEGO ZAGROŻENIA POWODZIĄ, NA KTÓRYM  
PRAWDOPODOBIEŃSTWO WYSTĄPIENIA POWODZI JEST ŚREDNIE I WYNOSI RAZ NA 100 LAT (Q=1%)

CAŁY OBSZAR ZNAJDUJE SIĘ W GRANICACH OBSZARU NATURA 2000 PRADOLINA WARSZAWSKO-BERLIŃSKA PLB100001  
ORAZ OBSZARU NATURA 2000 PRADOLINA BZURY-NERU PLH100006

MAPA ZASADNICZA ORAZ EWIDENCYJNA POZYSKANA  
ZE STAROSTWA POWIATOWEGO W KOLE

UKŁAD WSPÓLRZĘDNYCH: PL-2000(6)



**OBRĘB DOMANIN**  
0 10 20 30 40 50 m



Skala 1 : 1 000

