

**UCHWAŁA NR III/21/2024
RADY MIEJSKIEJ W DĄBIU**

z dnia 19 czerwca 2024 r.

w sprawie przystąpienia do sporządzenia miejscowego planu zagospodarowania przestrzennego pod nazwą „Zmiana miejscowych planów zagospodarowania przestrzennego gminy Dąbie i miasta Dąbie – Etap XIV”.

Na podstawie art. 18 ust. 2 pkt 15 ustawy z dnia 8 marca 1990 r. o samorządzie gminnym (t. j. Dz. U. z 2024 r. poz. 609 ze zm.) i art. 14 ust. 1, 2 i 4 oraz art. 27 ustawy z dnia 27 marca 2003 r. o planowaniu i zagospodarowaniu przestrzennym (t. j. Dz. U. z 2023 r. poz. 977 ze zm.), Rada Miejska w Dąbiu uchwała, co następuje:

§ 1. Przystępuje się do sporządzenia miejscowego planu zagospodarowania przestrzennego pod nazwą „Zmiana miejscowych planów zagospodarowania przestrzennego gminy Dąbie i miasta Dąbie – Etap XIV”, dla obszarów przedstawionych na załącznikach graficznych do niniejszej uchwały.

§ 2. Granice obszarów objętych opracowaniem określone są na mapach, stanowiących 36 załączników graficznych do niniejszej uchwały. Dopuszcza się uchwalenie planu miejscowego z podziałem na etapy.

§ 3. Wykonanie uchwały powierza się Burmistrzowi Miasta Dąbie.

§ 4. Uchwała wchodzi w życie z dniem podjęcia.

Przewodniczący Rady
Miejskiej

Wacław Zwoniarkiewicz

ZAŁĄCZNIK NR 1 DO UCHWAŁY
RADY MIEJSKIEJ W DĄBIU
NR III/21/2024
Z DNIA 19 CZERWCA 2024 R.



GRANICE OBSZARU OBJĘTEGO PLANEM

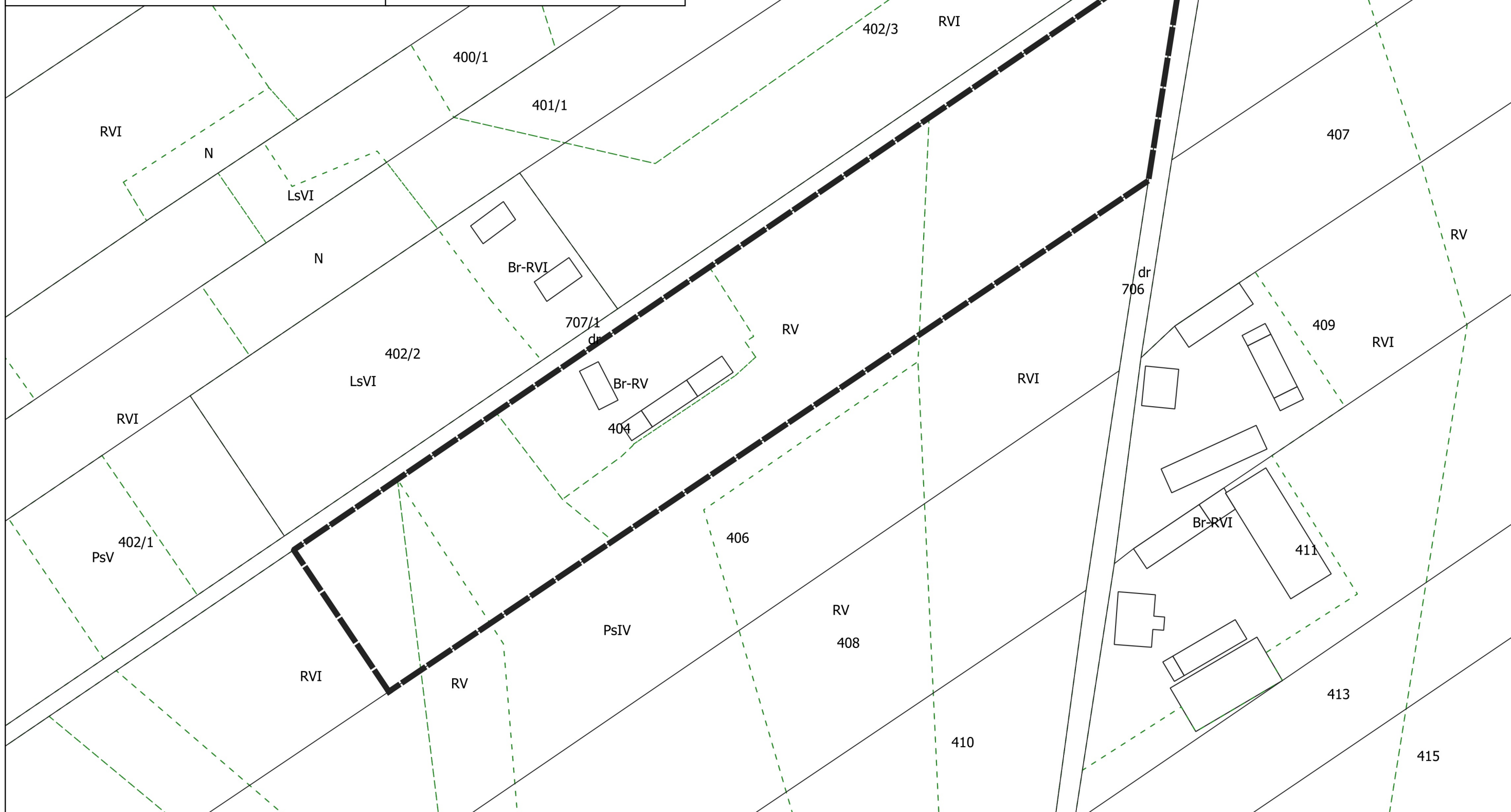


OBRĘB AUGUSTYNÓW

10 0 10 20 30 40 50 m



Skala 1 : 1000



ZAŁĄCZNIK NR 2 DO UCHWAŁY
RADY MIEJSKIEJ W DĄBIU
NR III/21/2024
Z DNIA 19 CZERWCA 2024 R.

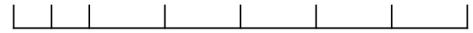


GRANICE OBSZARU OBJĘTEGO PLANEM

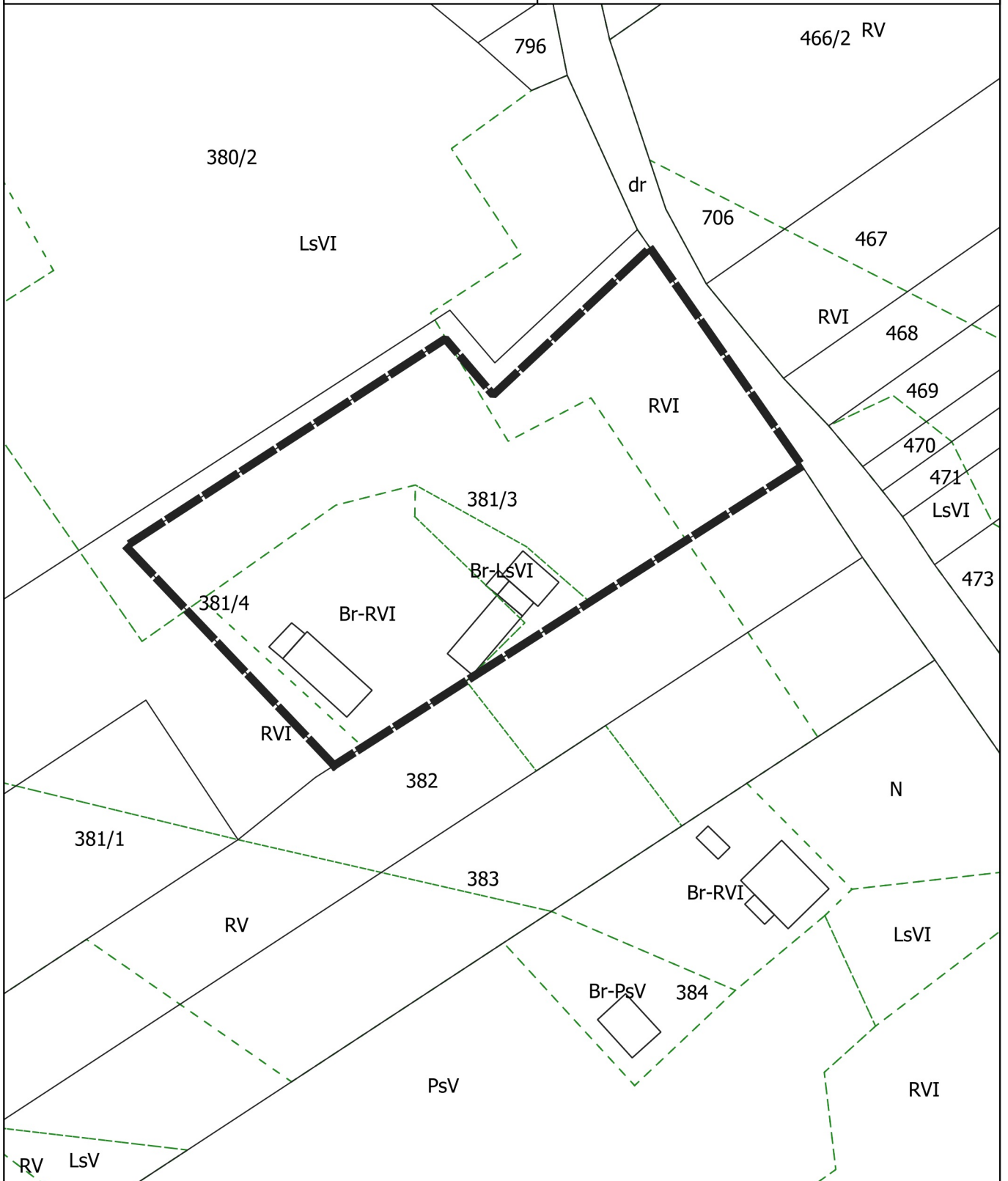


OBRĘB AUGUSTYNÓW

10 0 10 20 30 40 50 m



Skala 1 : 1000



ZAŁĄCZNIK NR 3 DO UCHWAŁY
RADY MIEJSKIEJ W DĄBIU
NR III/21/2024
Z DNIA 19 CZERWCA 2024 R.



GRANICE OBSZARU OBJĘTEGO PLANEM

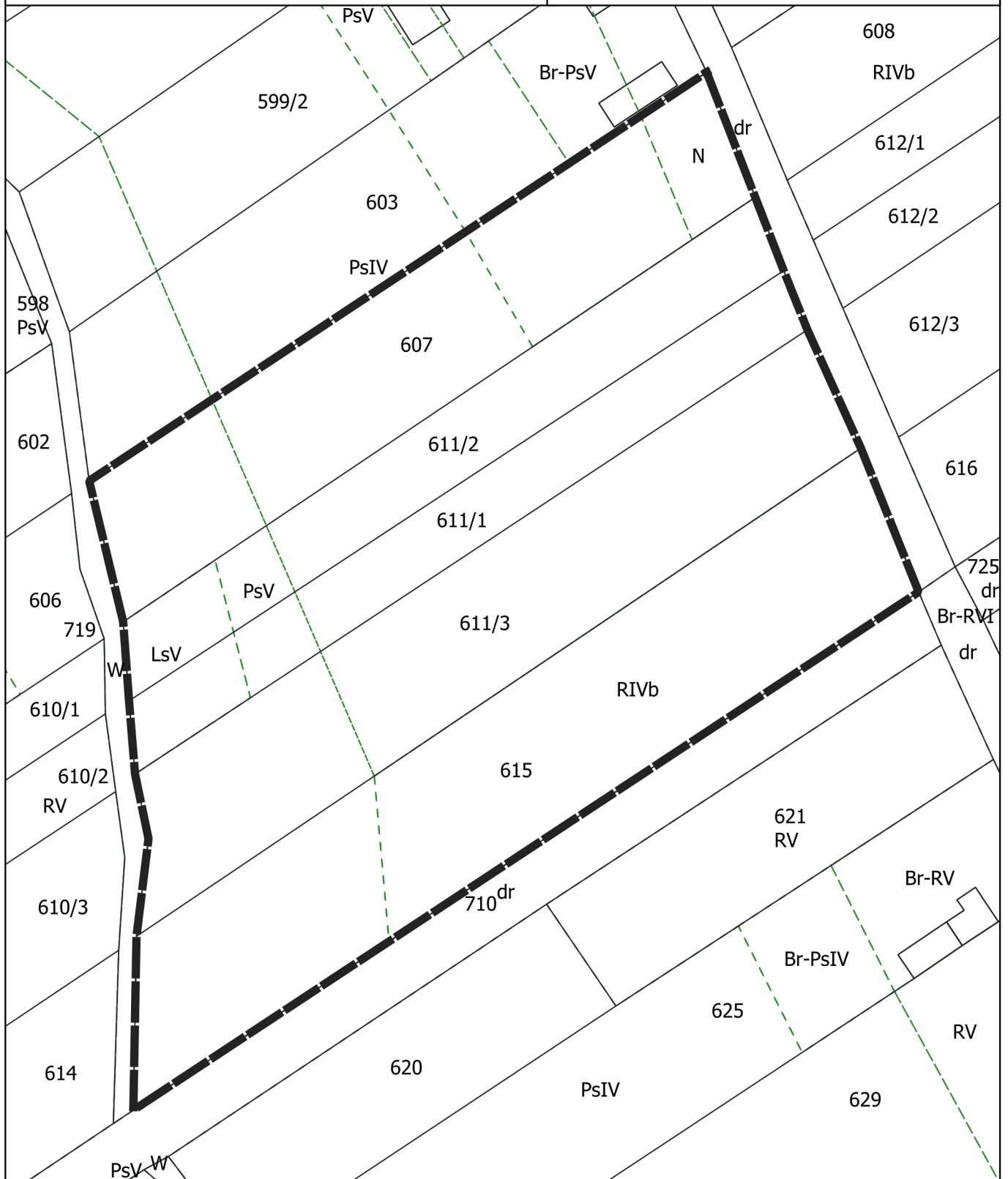


OBRĘB AUGUSTYNÓW

10 0 10 20 30 40 50 m



Skala 1 : 1000



ZAŁĄCZNIK NR 4 DO UCHWAŁY
RADY MIEJSKIEJ W DĄBIU
NR III/21/2024
Z DNIA 19 CZERWCA 2024 R.



GRANICE OBSZARU OBJĘTEGO PLANEM

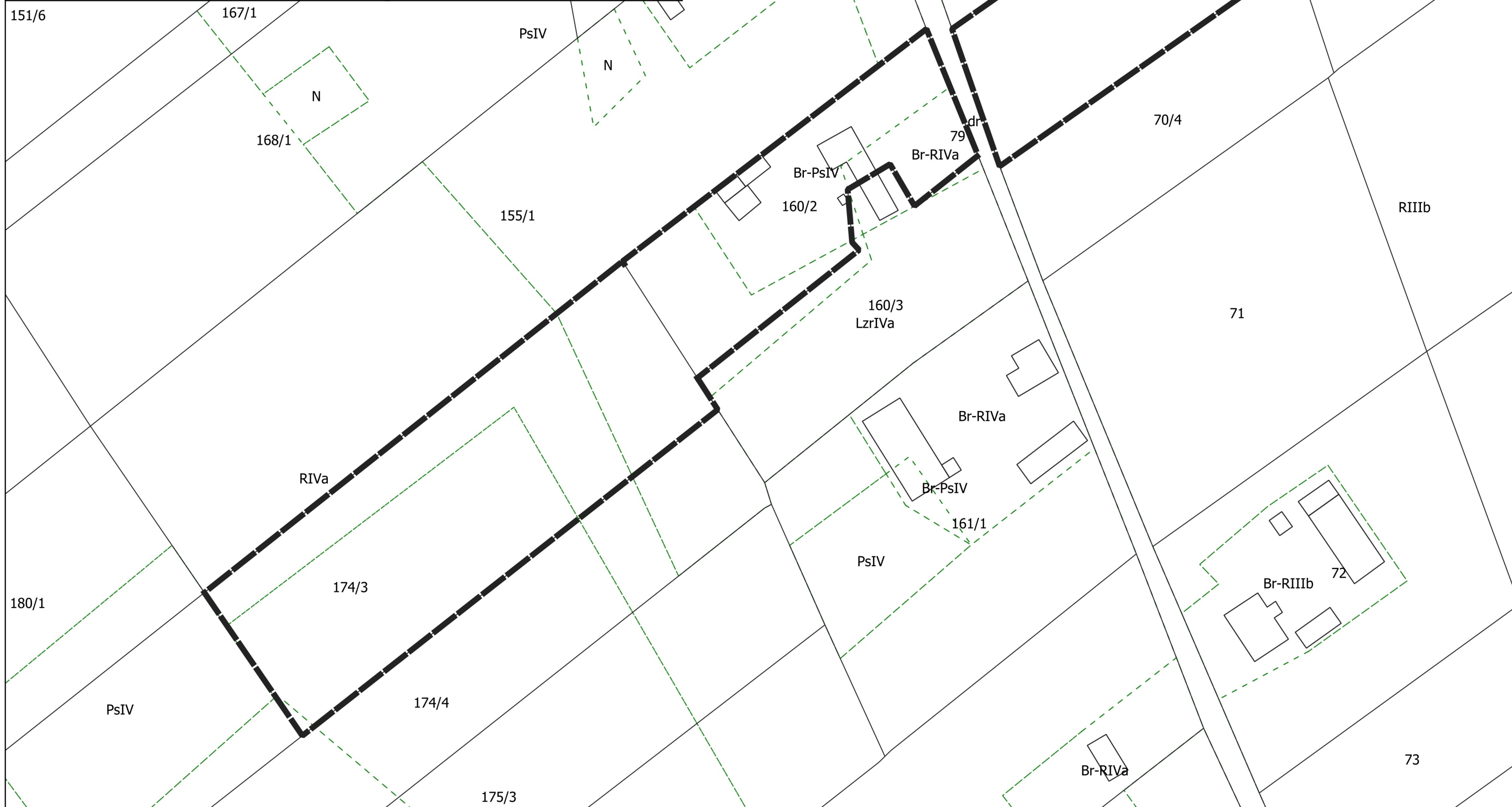


OBRĘB BARANOWIEC

10 0 10 20 30 40 50 m



Skala 1 : 1000



ZAŁĄCZNIK NR 5 DO UCHWAŁY
RADY MIEJSKIEJ W DĄBIU
NR III/21/2024
Z DNIA 19 CZERWCA 2024 R.



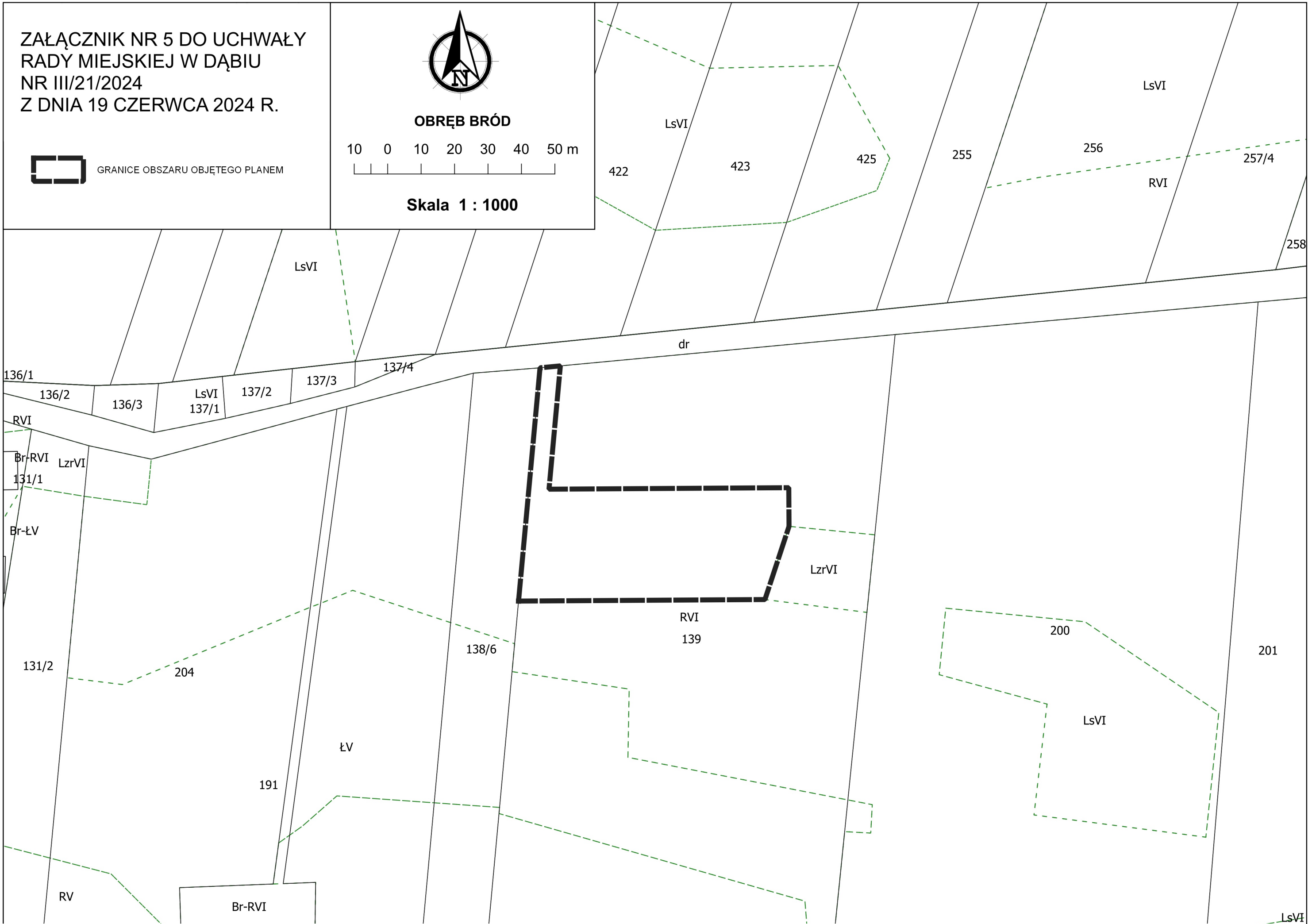
GRANICE OBSZARU OBJĘTEGO PLANEM



OBRĘB BRÓD

10 0 10 20 30 40 50 m

Skala 1 : 1000



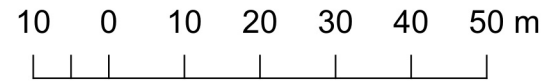
ZAŁĄCZNIK NR 6 DO UCHWAŁY
RADY MIEJSKIEJ W DĄBIU
NR III/21/2024
Z DNIA 19 CZERWCA 2024 R.



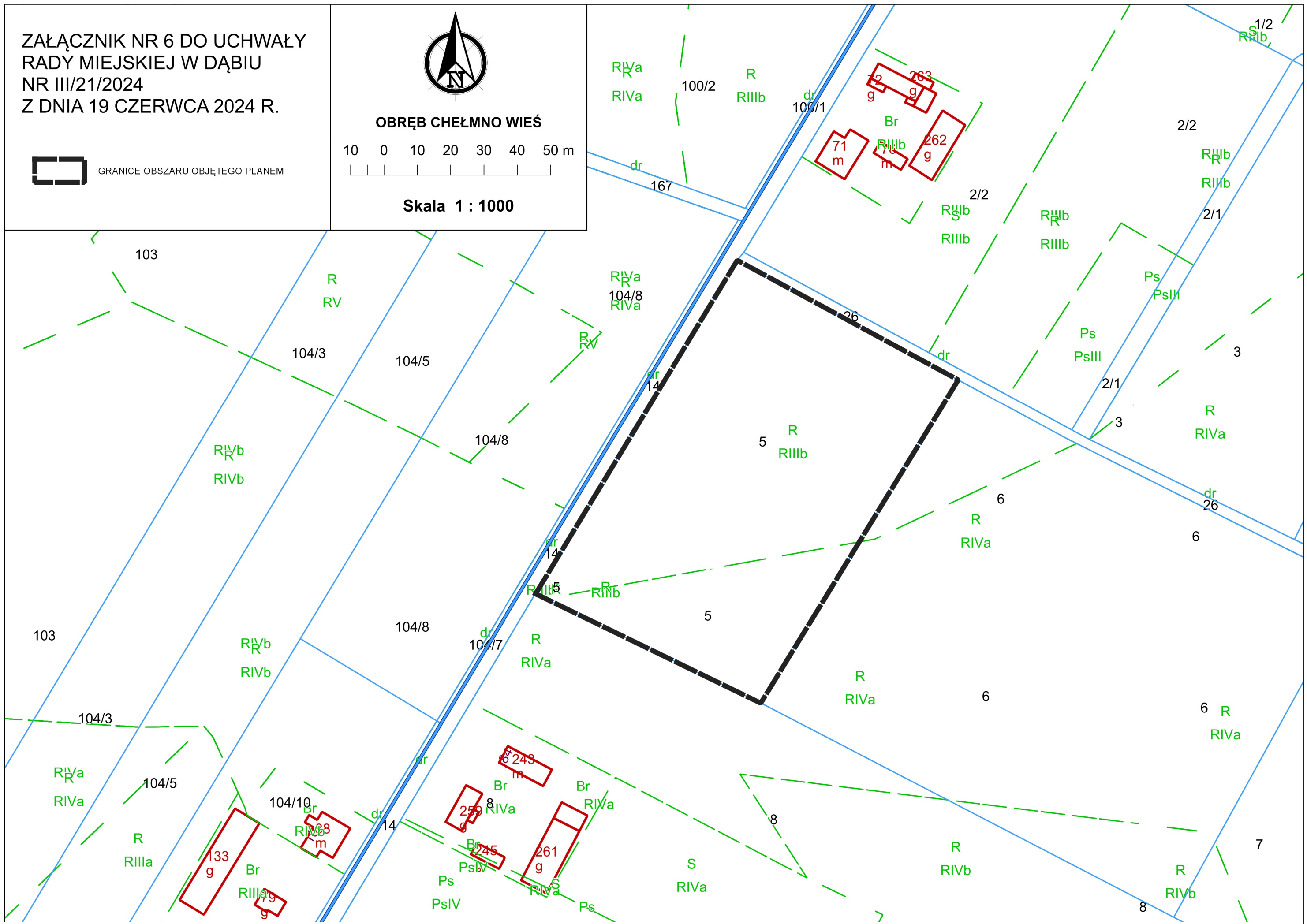
GRANICE OBSZARU OBJĘTEGO PLANEM



OBRĘB CHEŁMNO WIEŚ



Skala 1 : 1000



ZAŁĄCZNIK NR 7 DO UCHWAŁY
RADY MIEJSKIEJ W DĄBIU
NR III/21/2024
Z DNIA 19 CZERWCA 2024 R.



GRANICE OBSZARU OBJĘTEGO PLANEM

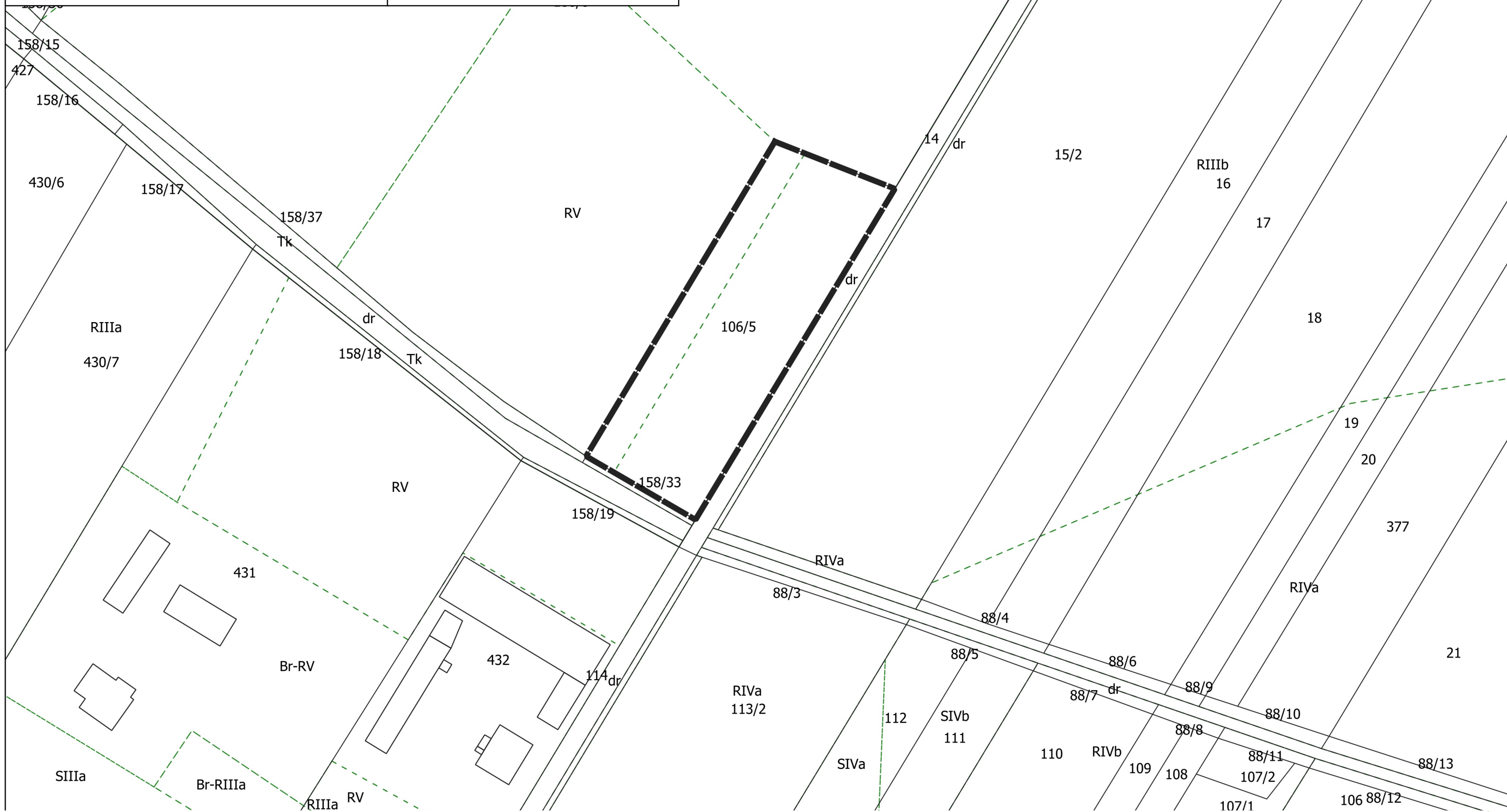


OBRĘB CHEŁMNO PARCELE

10 0 10 20 30 40 50 m



Skala 1 : 1000

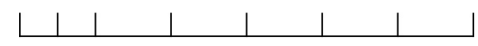


ZAŁĄCZNIK NR 9 DO UCHWAŁY
RADY MIEJSKIEJ W DĄBIU
NR III/21/2024
Z DNIA 19 CZERWCA 2024 R.



OBRĘB CICHMIANA

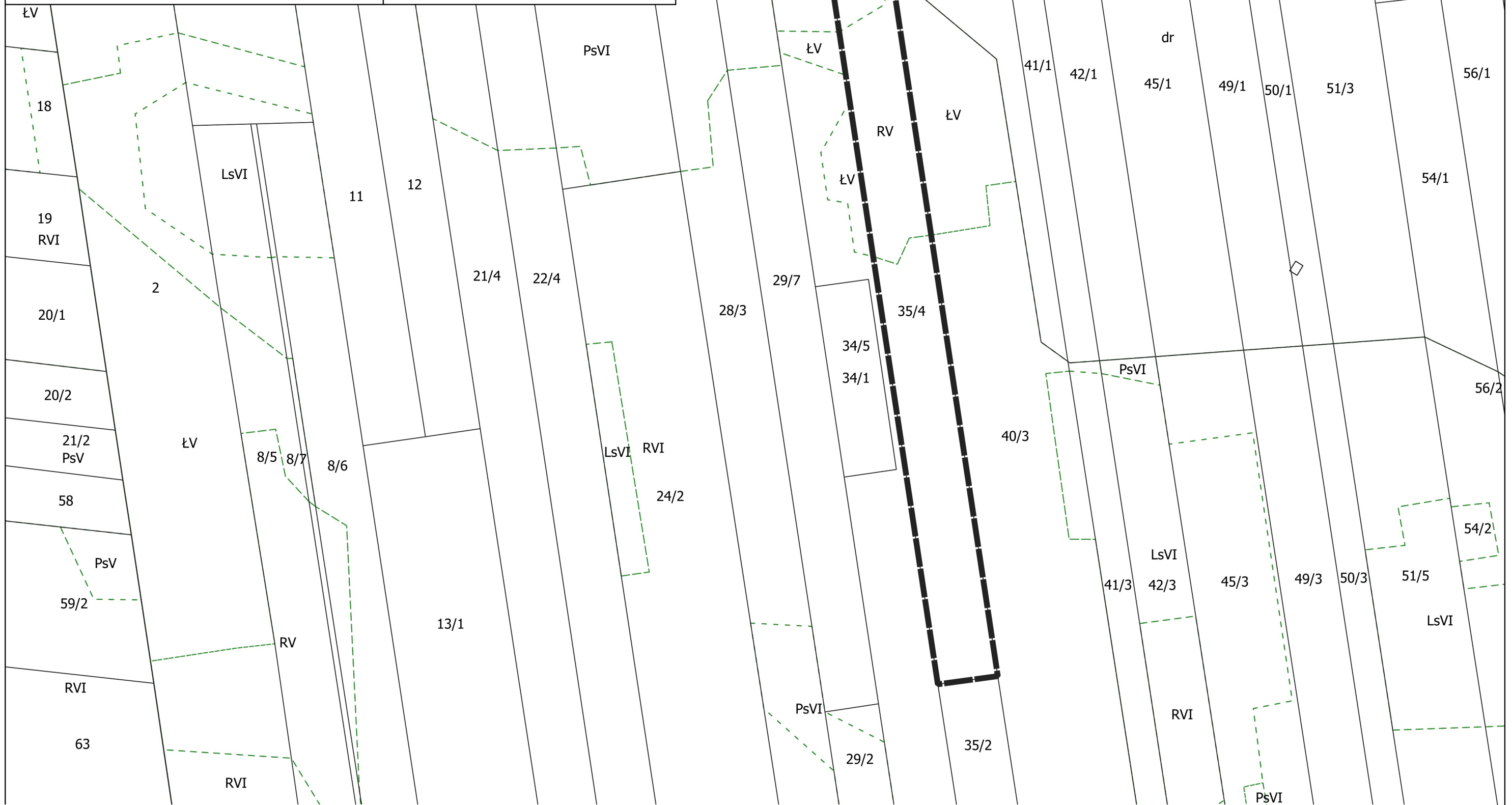
20 0 20 40 60 80 100 m



Skala 1 : 1000



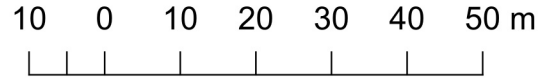
GRANICE OBSZARU OBJĘTEGO PLANEM



ZAŁĄCZNIK NR 10 DO UCHWAŁY
RADY MIEJSKIEJ W DĄBIU
NR III/21/2024
Z DNIA 19 CZERWCA 2024 R.



OBREB DĄBIE



Skala 1 : 1000



GRANICE OBSZARU OBJĘTEGO PLANEM



**ZAŁĄCZNIK NR 11 DO UCHWAŁY
RADY MIEJSKIEJ W DĄBIU
NR III/21/2024
Z DNIA 19 CZERWCA 2024 R.**



OBRĘB DĄBIE

20 0 20 40 60 80 100 m



Skala 1 : 2000




GRANICE OBSZARU OBJĘTEGO PLANEM



ZAŁĄCZNIK NR 12 DO UCHWAŁY
RADY MIEJSKIEJ W DĄBIU
NR III/21/2024
Z DNIA 19 CZERWCA 2024 R.



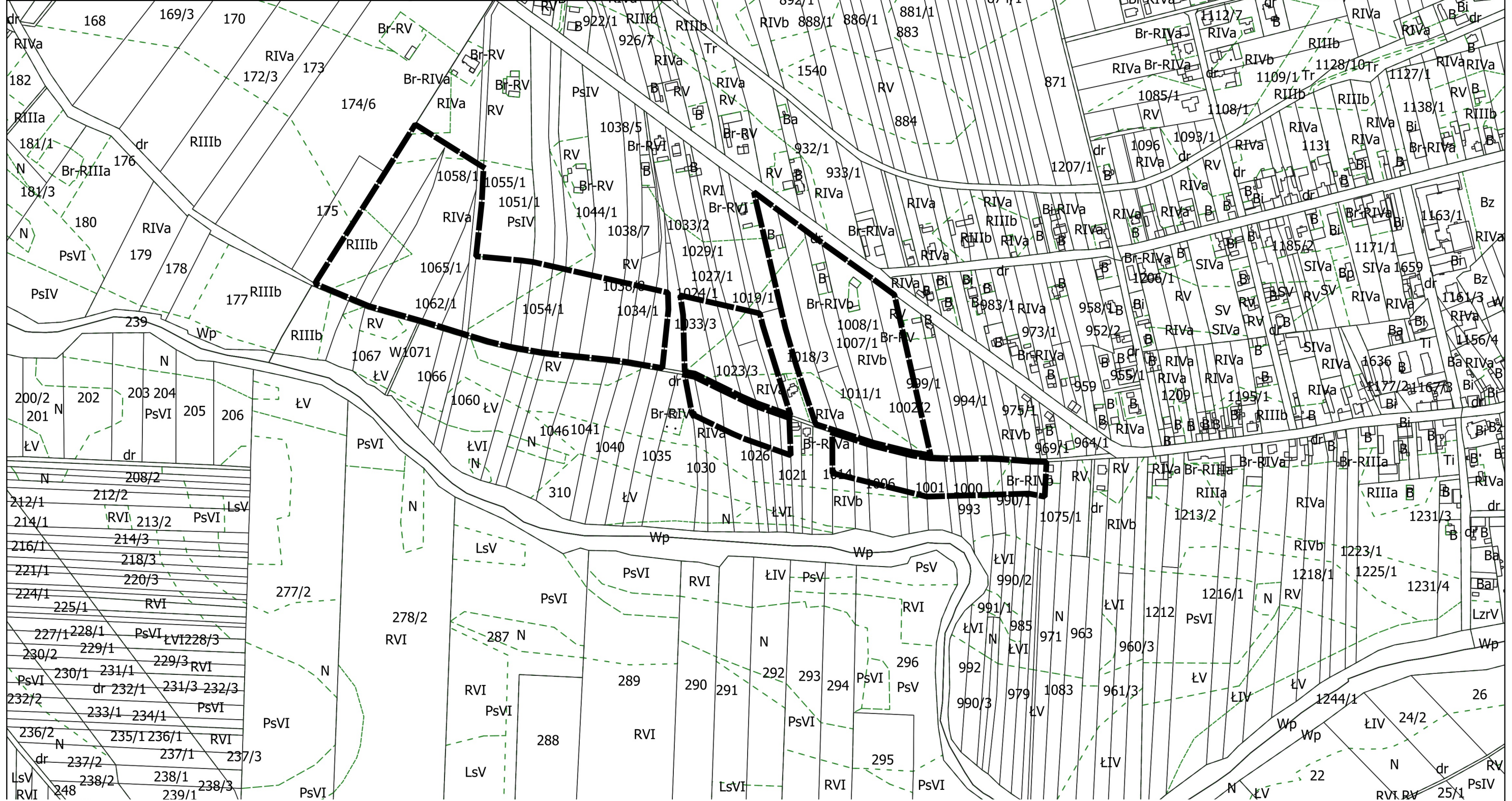
GRANICE OBSZARU OBJĘTEGO PLANEM



OBREB DĄBIE

50 0 50 100 150 200 m

Skala 1 : 5000



ZAŁĄCZNIK NR 13 DO UCHWAŁY
RADY MIEJSKIEJ W DĄBIU
NR III/21/2024
Z DNIA 19 CZERWCA 2024 R.



OBREB DĄBIE

20 0 20 40 60 80 100 m



Skala 1 : 2000



GRANICE OBSZARU OBJĘTEGO PLANEM



ZAŁĄCZNIK NR 14 DO UCHWAŁY
RADY MIEJSKIEJ W DĄBIU
NR III/21/2024
Z DNIA 19 CZERWCA 2024 R.



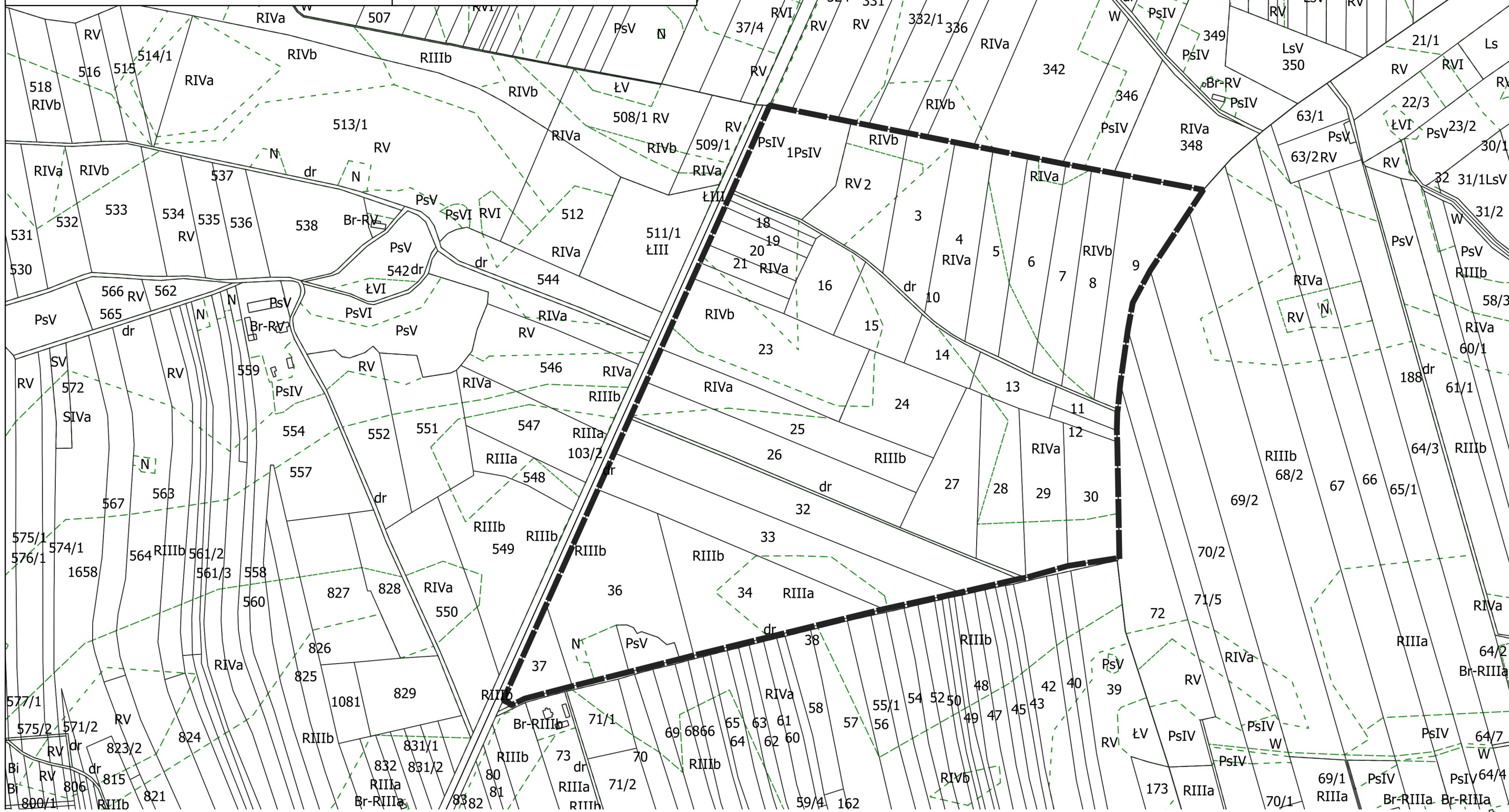
OBRĘB DĄBIE

50 0 50 100 150 200 m

Skala 1 : 5000



GRANICE OBSZARU OBJĘTEGO PLANEM



ZAŁĄCZNIK NR 15 DO UCHWAŁY
RADY MIEJSKIEJ W DĄBIU
NR III/21/2024
Z DNIA 19 CZERWCA 2024 R.



GRANICE OBSZARU OBJĘTEGO PLANEM

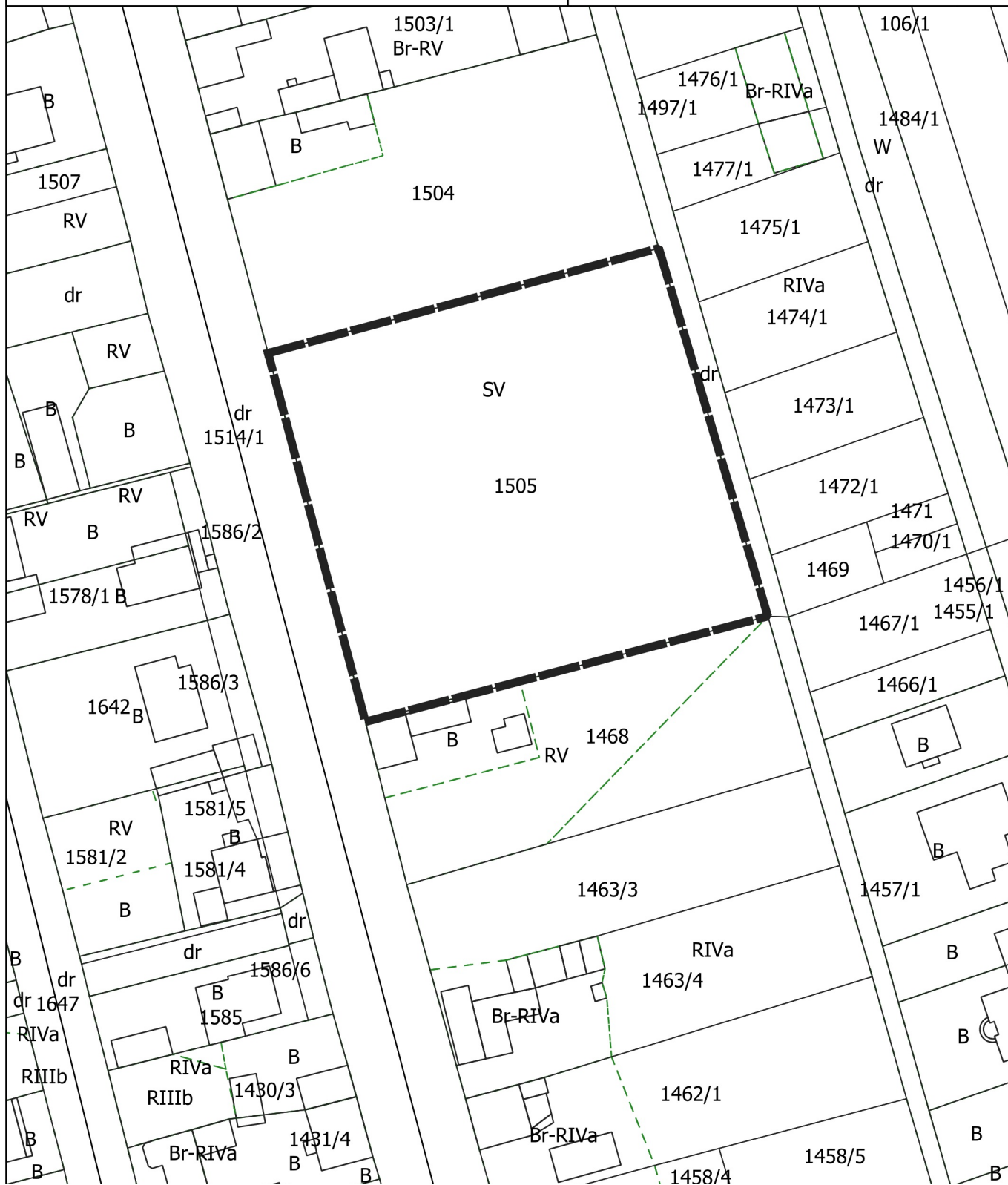


OBRĘB DĄBIE

10 0 10 20 30 40 50 m



Skala 1 : 1000



ZAŁĄCZNIK NR 16 DO UCHWAŁY
RADY MIEJSKIEJ W DĄBIU
NR III/21/2024
Z DNIA 19 CZERWCA 2024 R.



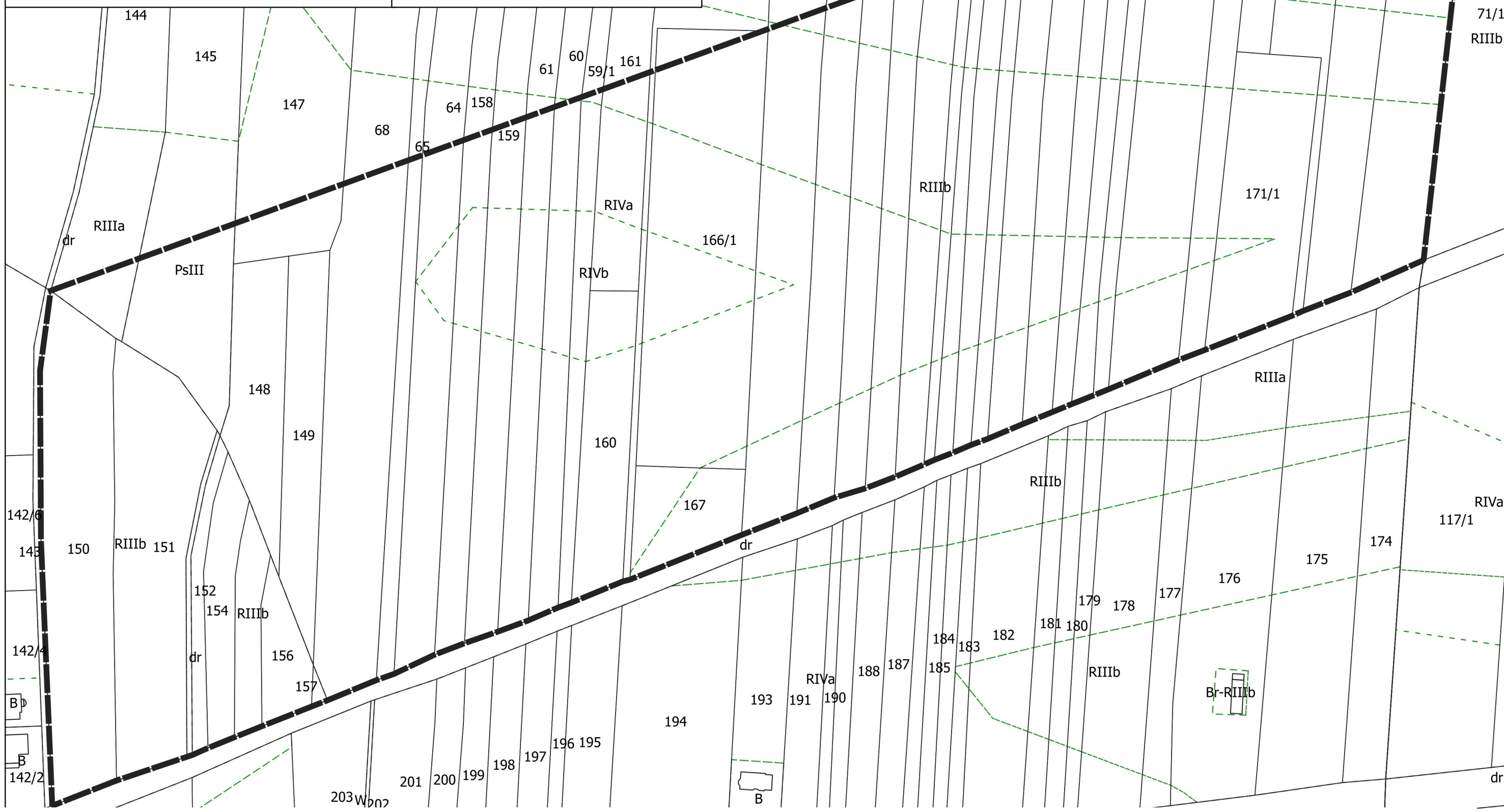
OBREB DĄBIE

20 0 20 40 60 80 100 m

Skala 1 : 2000



GRANICE OBSZARU OBJĘTEGO PLANEM



ZAŁĄCZNIK NR 17 DO UCHWAŁY
RADY MIEJSKIEJ W DĄBIU
NR III/21/2024
Z DNIA 19 CZERWCA 2024 R.



GRANICE OBSZARU OBJĘTEGO PLANEM



OBREB DĄBIE

20 0 20 40 60 80 100 m

Skala 1 : 2000




ZAŁĄCZNIK NR 18 DO UCHWAŁY
RADY MIEJSKIEJ W DĄBIU
NR III/21/2024
Z DNIA 19 CZERWCA 2024 R.



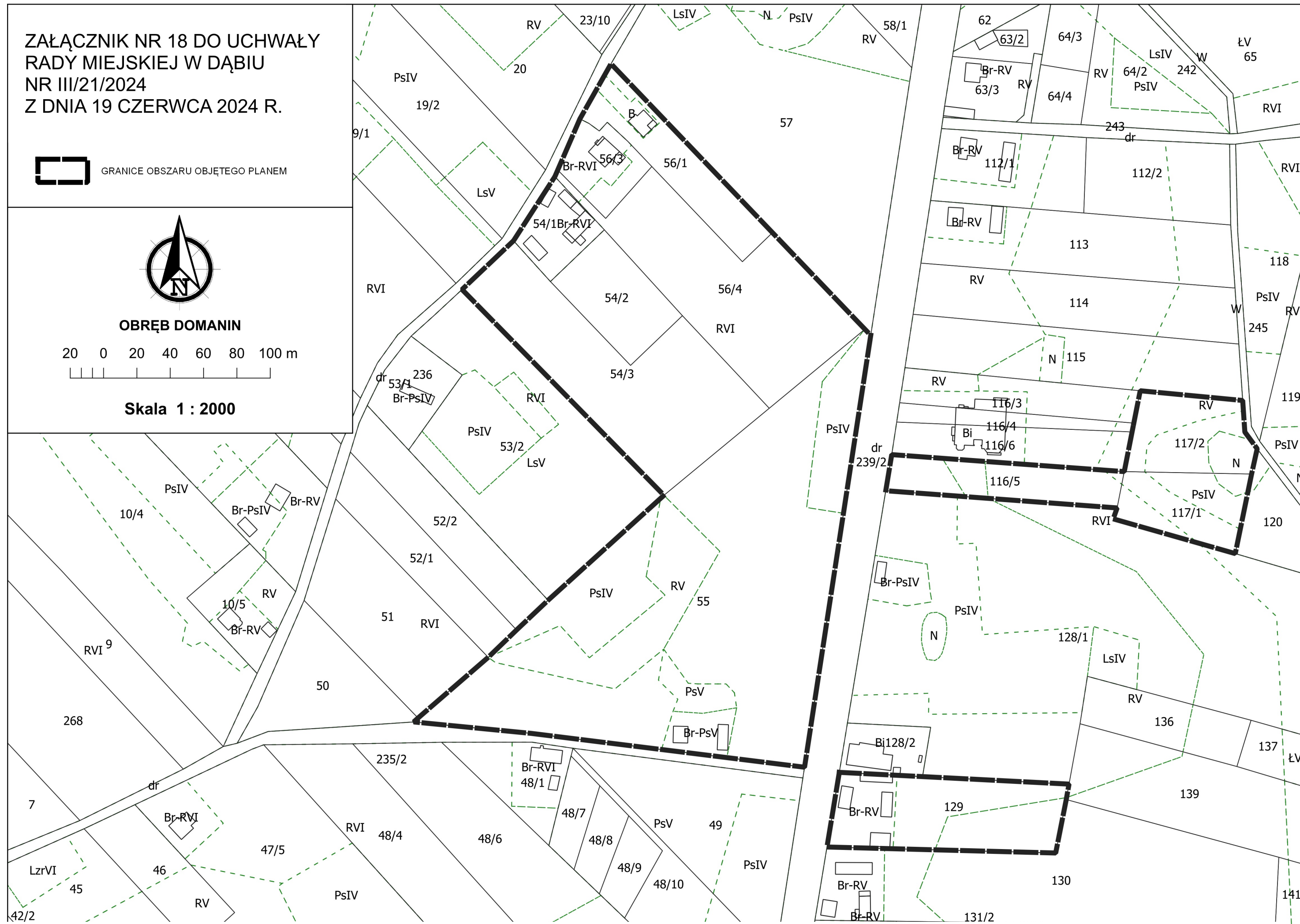
GRANICE OBSZARU OBJĘTEGO PLANEM



OBRĘB DOMANIN



Skala 1 : 2000



ZAŁĄCZNIK NR 19 DO UCHWAŁY
RADY MIEJSKIEJ W DĄBIU
NR III/21/2024
Z DNIA 19 CZERWCA 2024 R.



GRANICE OBSZARU OBJĘTEGO PLANEM

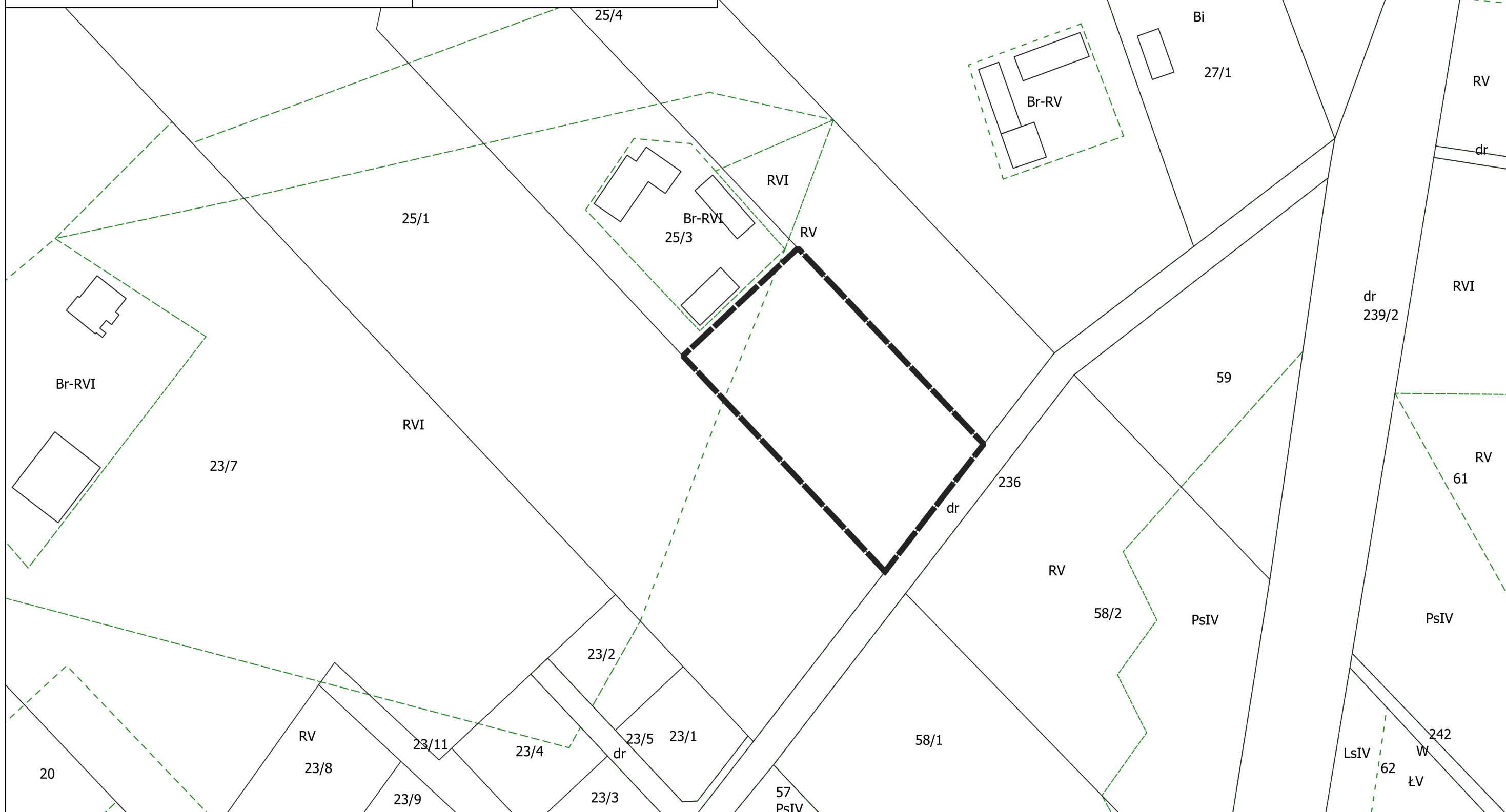


OBREB DOMANIN

10 0 10 20 30 40 50 m



Skala 1 : 1000



ZAŁĄCZNIK NR 20 DO UCHWAŁY
RADY MIEJSKIEJ W DĄBIU
NR III/21/2024
Z DNIA 19 CZERWCA 2024 R.



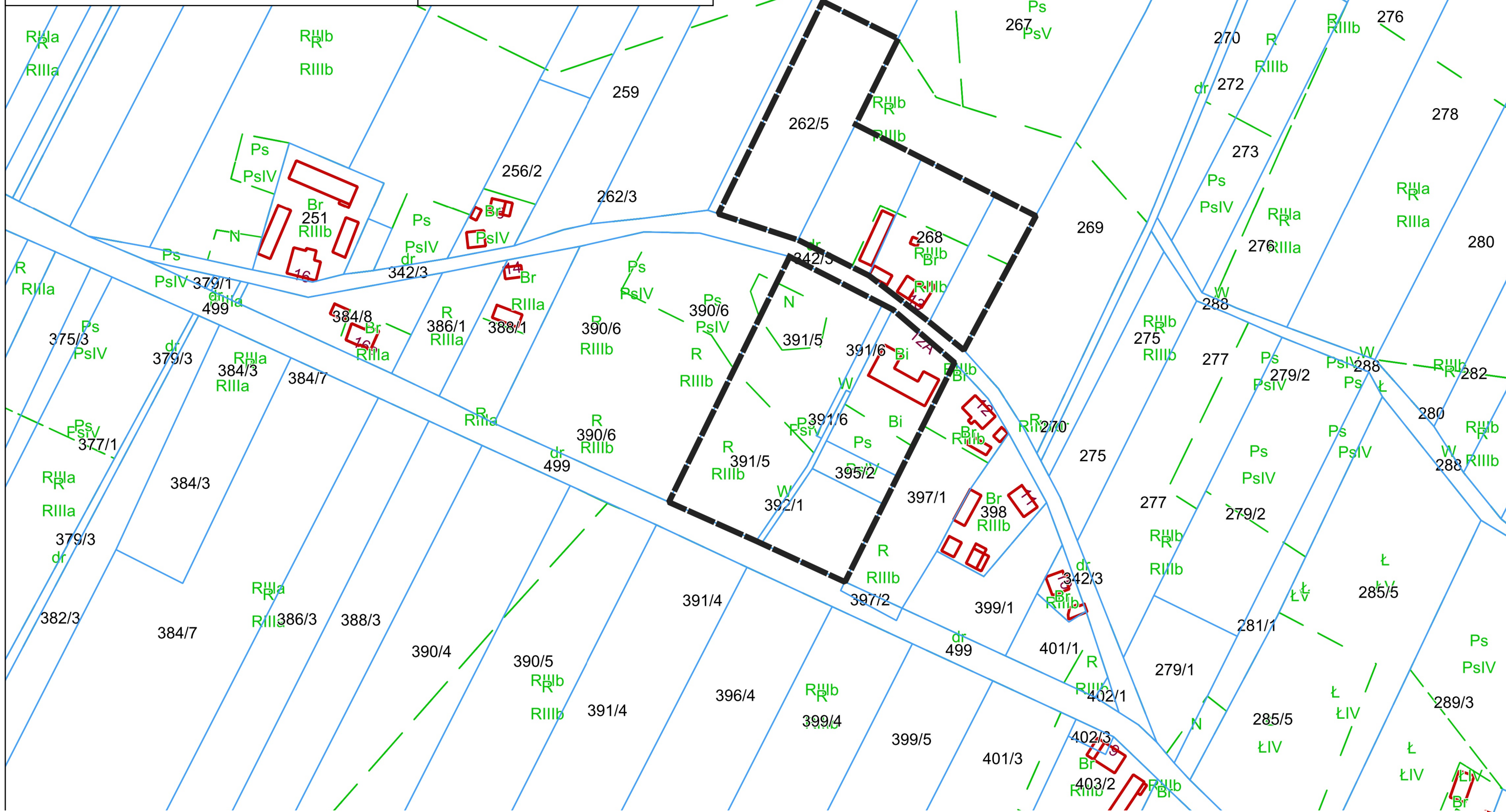
GRANICE OBSZARU OBJĘTEGO PLANEM



OBRĘB GRABINA WIELKA

20 0 20 40 60 80 100 m

Skala 1 : 2000



ZAŁĄCZNIK NR 21 DO UCHWAŁY
RADY MIEJSKIEJ W DĄBIU
NR III/21/2024
Z DNIA 19 CZERWCA 2024 R.



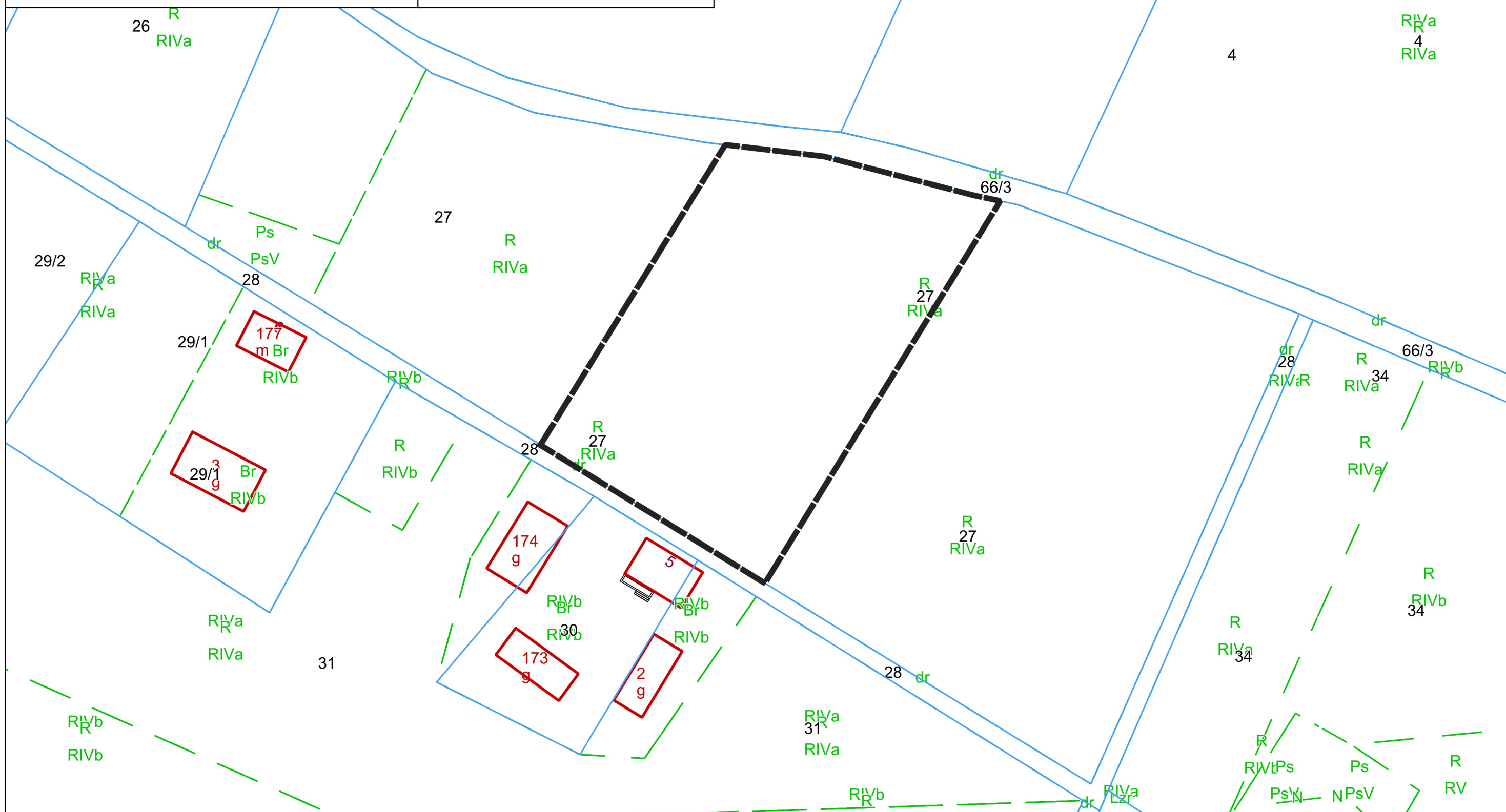
GRANICE OBSZARU OBJĘTEGO PLANEM



OBRĘB GRABINA WIELKA

10 0 10 20 30 40 50 m

Skala 1 : 1000



ZAŁĄCZNIK NR 22 DO UCHWAŁY
RADY MIEJSKIEJ W DĄBIU
NR III/21/2024
Z DNIA 19 CZERWCA 2024 R.



GRANICE OBSZARU OBJĘTEGO PLANEM

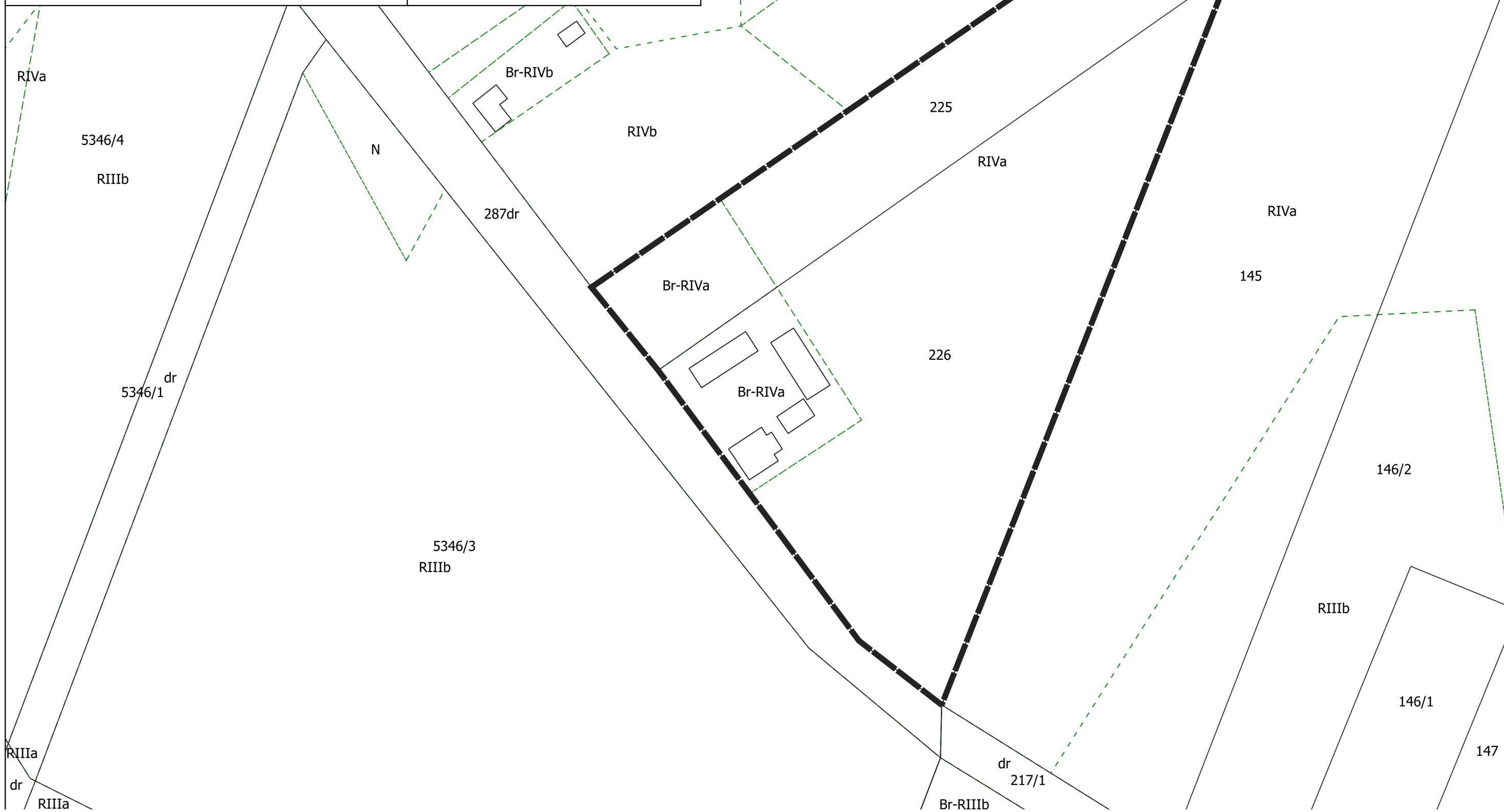


OBREB LADORUDZ

10 0 10 20 30 40 50 m




Skala 1 : 1000



ZAŁĄCZNIK NR 23 DO UCHWAŁY
RADY MIEJSKIEJ W DĄBIU
NR III/21/2024
Z DNIA 19 CZERWCA 2024 R.



GRANICE OBSZARU OBJĘTEGO PLANEM

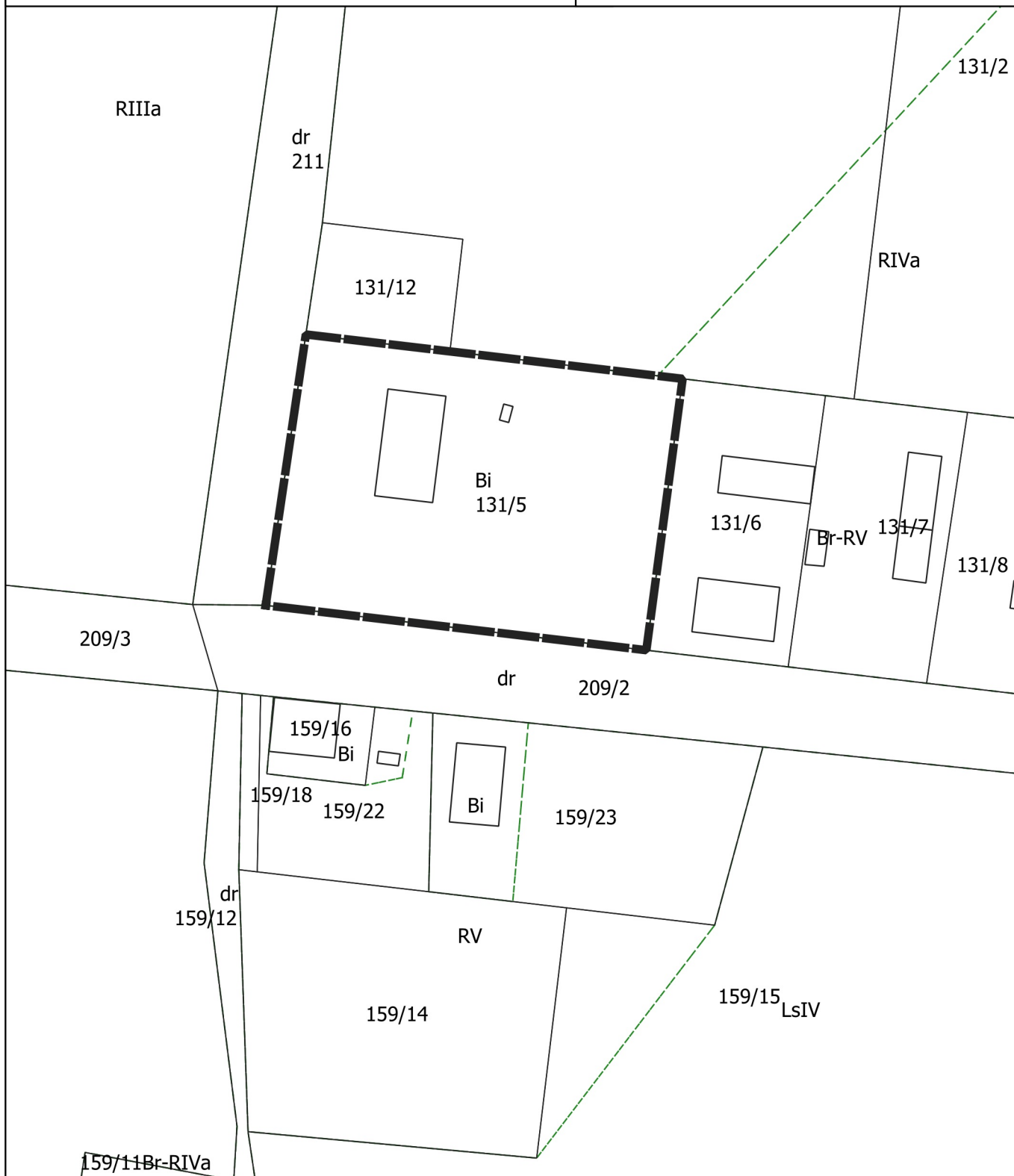


OBRĘB LISICE

10 0 10 20 30 40 50 m



Skala 1 : 1000



ZAŁĄCZNIK NR 24 DO UCHWAŁY
RADY MIEJSKIEJ W DĄBIU
NR III/21/2024
Z DNIA 19 CZERWCA 2024 R.



OBRĘB LISICE

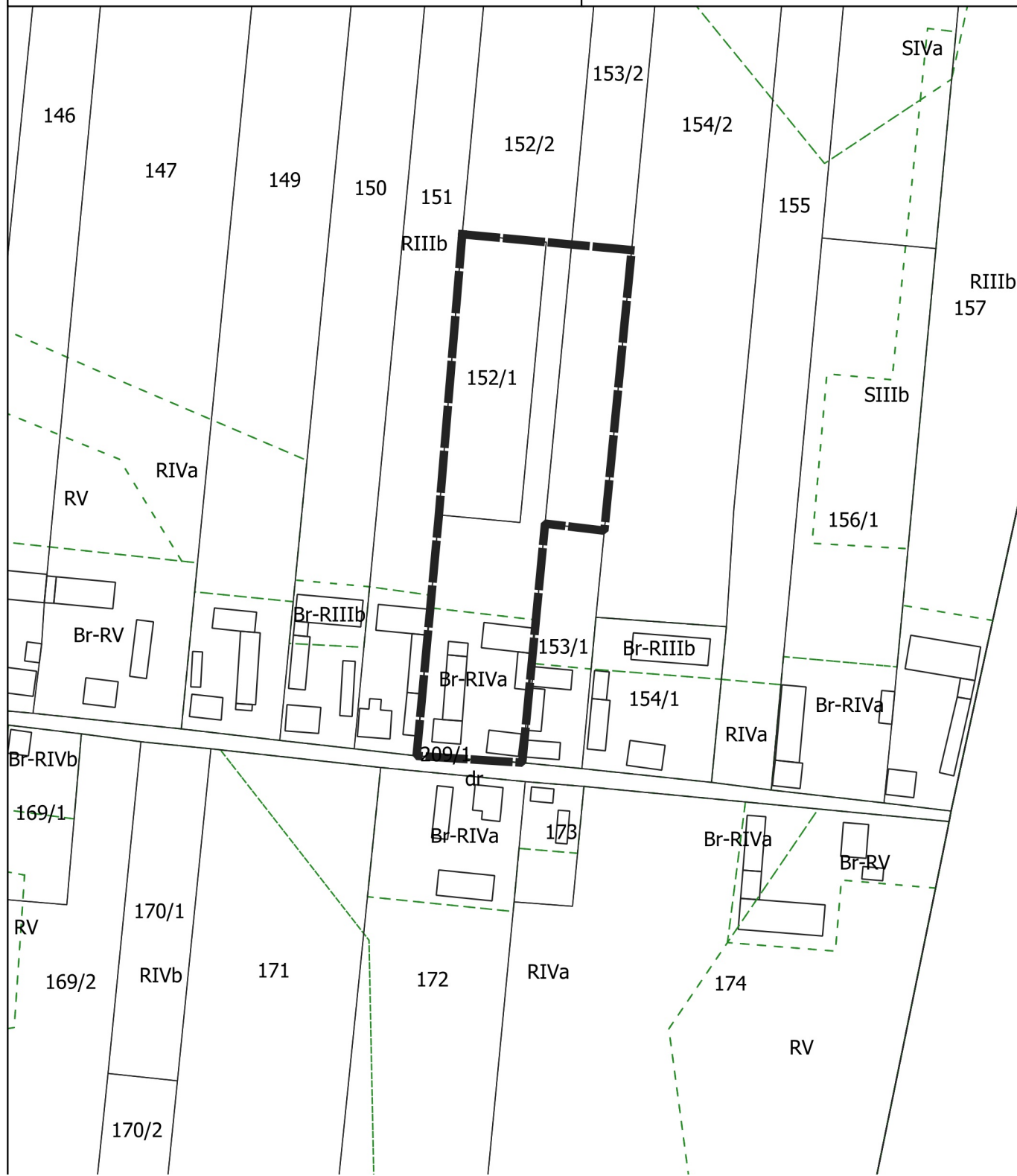
20 0 20 40 60 80 100 m



Skala 1 : 2000



GRANICE OBSZARU OBJĘTEGO PLANEM



ZAŁĄCZNIK NR 25 DO UCHWAŁY
RADY MIEJSKIEJ W DĄBIU
NR III/21/2024
Z DNIA 19 CZERWCA 2024 R.



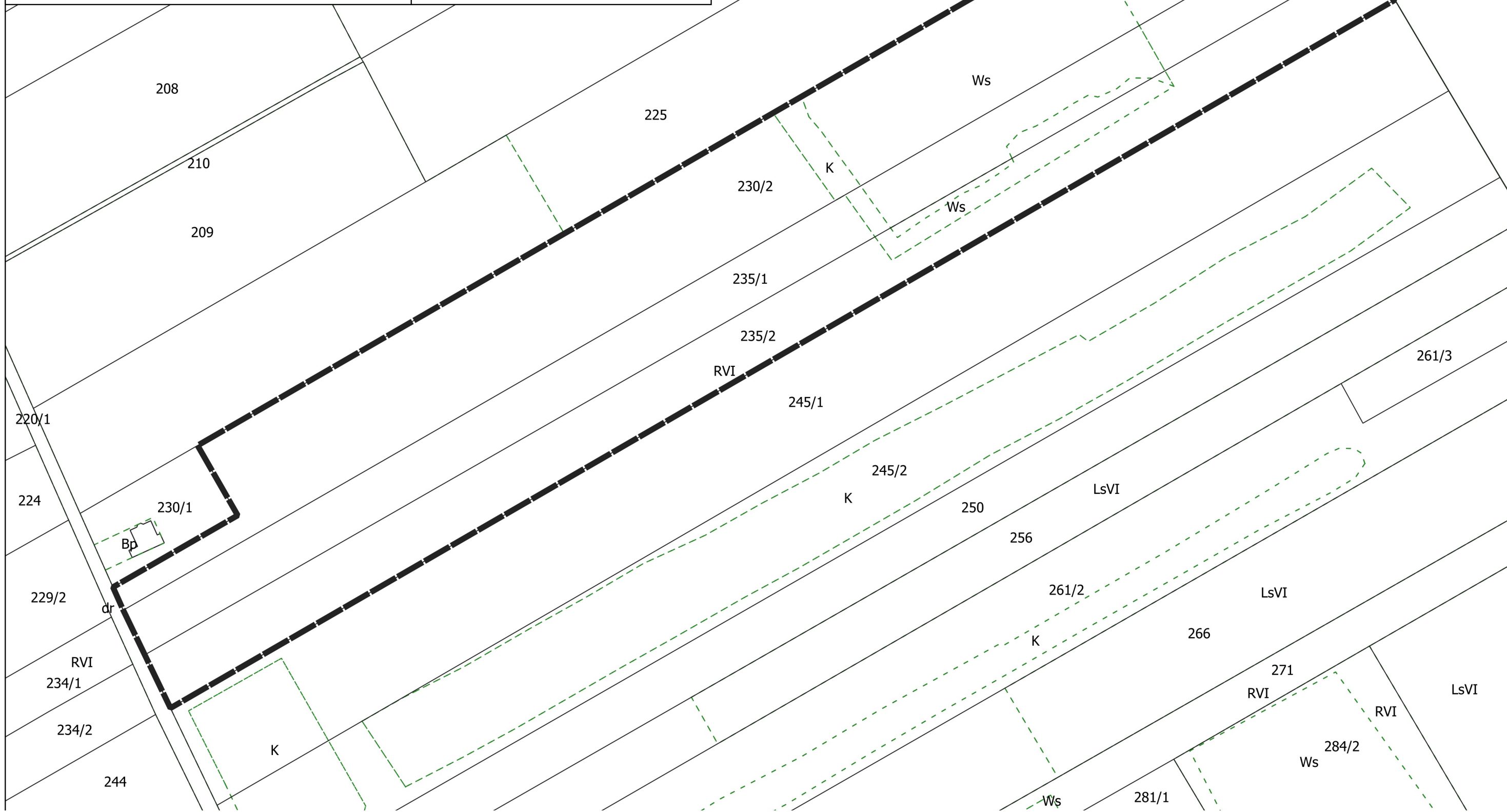
GRANICE OBSZARU OBJĘTEGO PLANEM



OBRĘB MAJDANY

20 0 20 40 60 80 100 m

Skala 1 : 2000



ZAŁĄCZNIK NR 26 DO UCHWAŁY
RADY MIEJSKIEJ W DĄBIU
NR III/21/2024
Z DNIA 19 CZERWCA 2024 R.



GRANICE OBSZARU OBJĘTEGO PLANEM



OBRĘB MAJDANY

20 0 20 40 60 80 100 m

Skala 1 : 2000



ZAŁĄCZNIK NR 27 DO UCHWAŁY
RADY MIEJSKIEJ W DĄBIU
NR III/21/2024
Z DNIA 19 CZERWCA 2024 R.



GRANICE OBSZARU OBJĘTEGO PLANEM

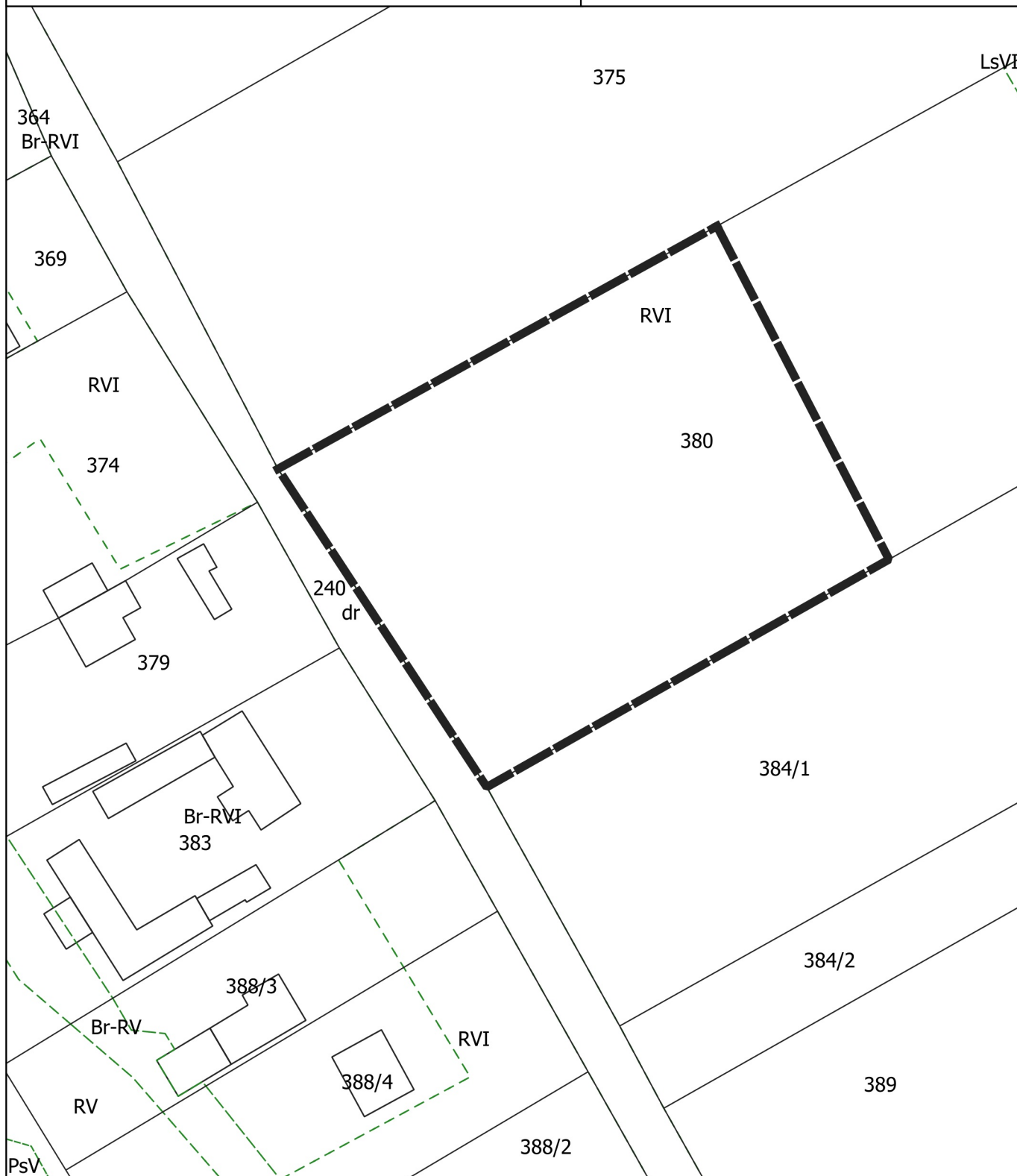


OBRĘB MAJDANY


10 0 10 20 30 40 50 m



Skala 1 : 1000

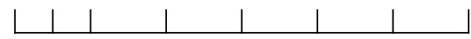


ZAŁĄCZNIK NR 28 DO UCHWAŁY
RADY MIEJSKIEJ W DĄBIU
NR III/21/2024
Z DNIA 19 CZERWCA 2024 R.



OBRĘB RZUCHÓW

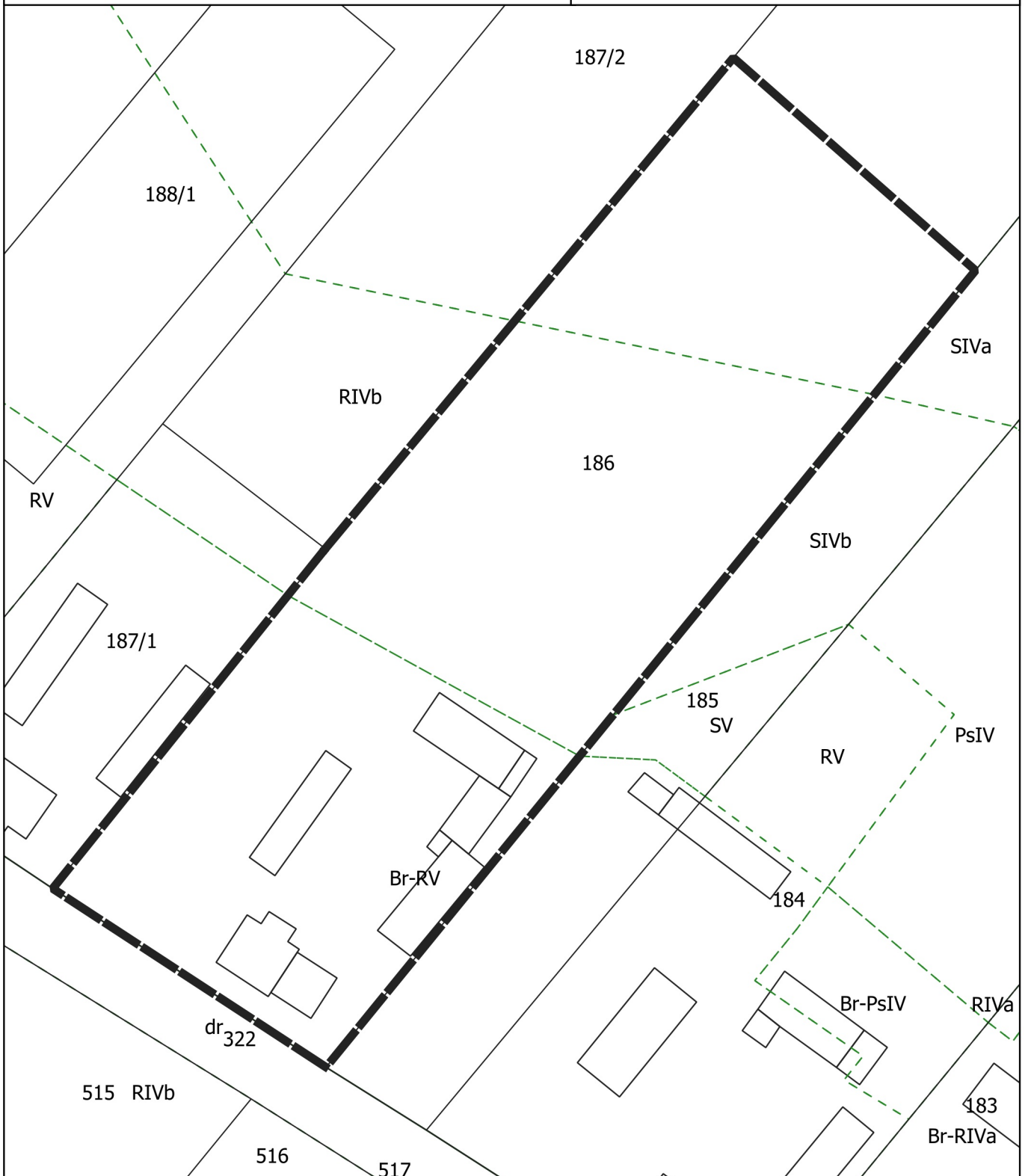
10 0 10 20 30 40 50 m



Skala 1 : 1000



GRANICE OBSZARU OBJĘTEGO PLANEM



ZAŁĄCZNIK NR 29 DO UCHWAŁY
RADY MIEJSKIEJ W DĄBIU
NR III/21/2024
Z DNIA 19 CZERWCA 2024 R.



GRANICE OBSZARU OBJĘTEGO PLANEM

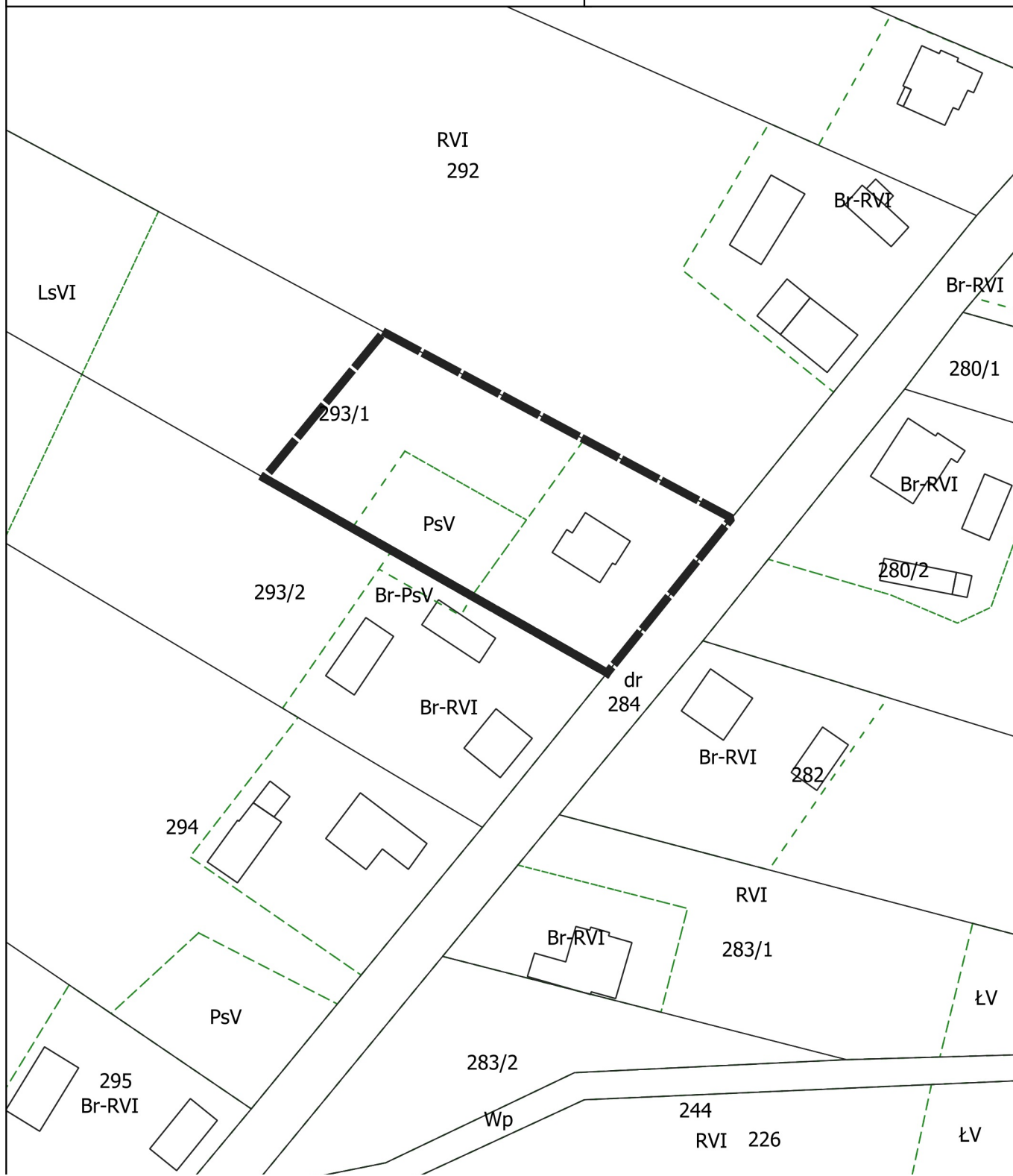


OBRĘB RZUCHÓW

10 0 10 20 30 40 50 m



Skala 1 : 1000



ZAŁĄCZNIK NR 30 DO UCHWAŁY
RADY MIEJSKIEJ W DĄBIU
NR III/21/2024
Z DNIA 19 CZERWCA 2024 R.



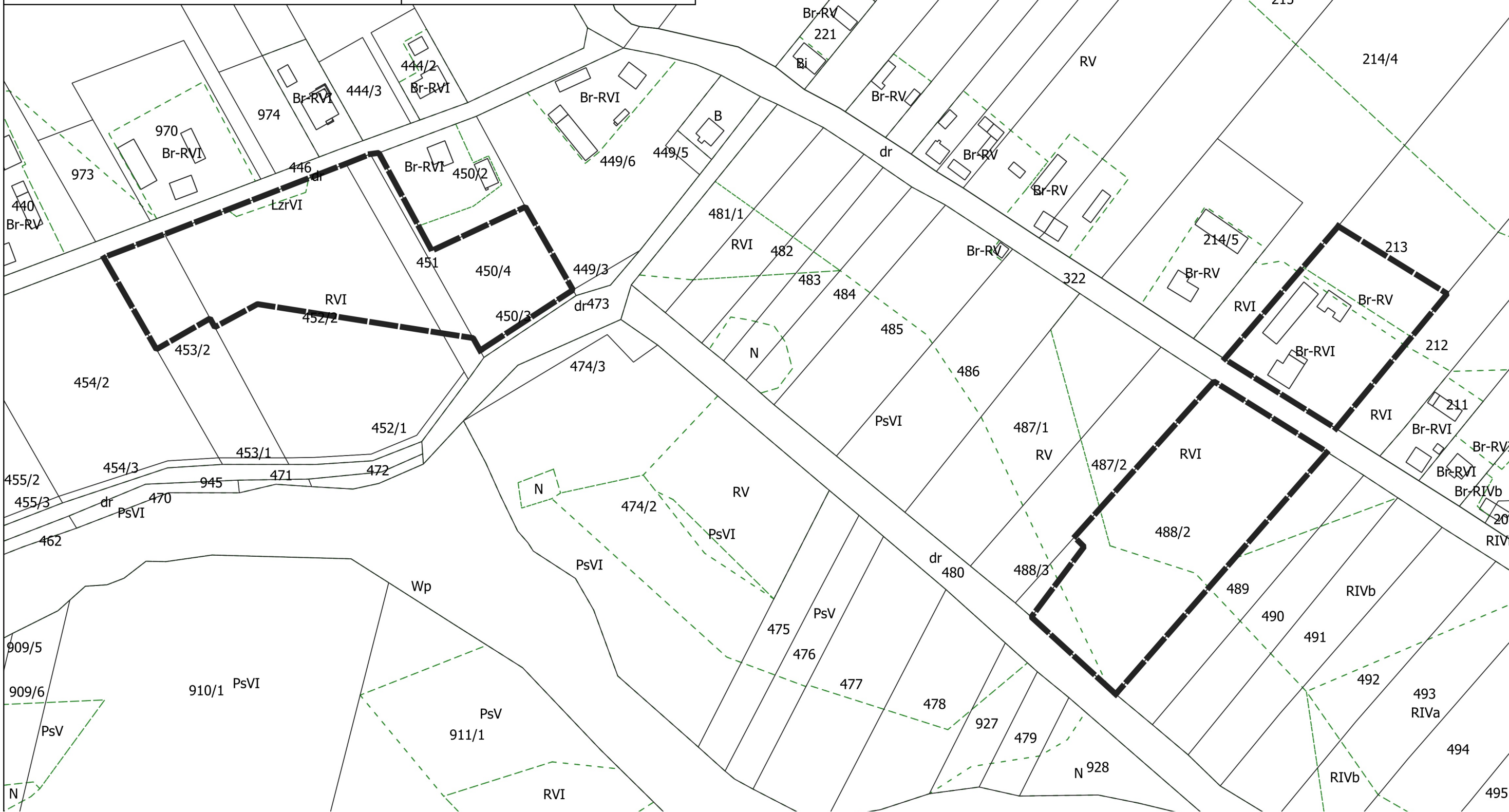
OBRĘB RZUCHÓW

20 0 20 40 60 80 100 m

Skala 1 : 2000




GRANICE OBSZARU OBJĘTEGO PLANEM



ZAŁĄCZNIK NR 31 DO UCHWAŁY
RADY MIEJSKIEJ W DĄBIU
NR III/21/2024
Z DNIA 19 CZERWCA 2024 R.




GRANICE OBSZARU OBJĘTEGO PLANEM

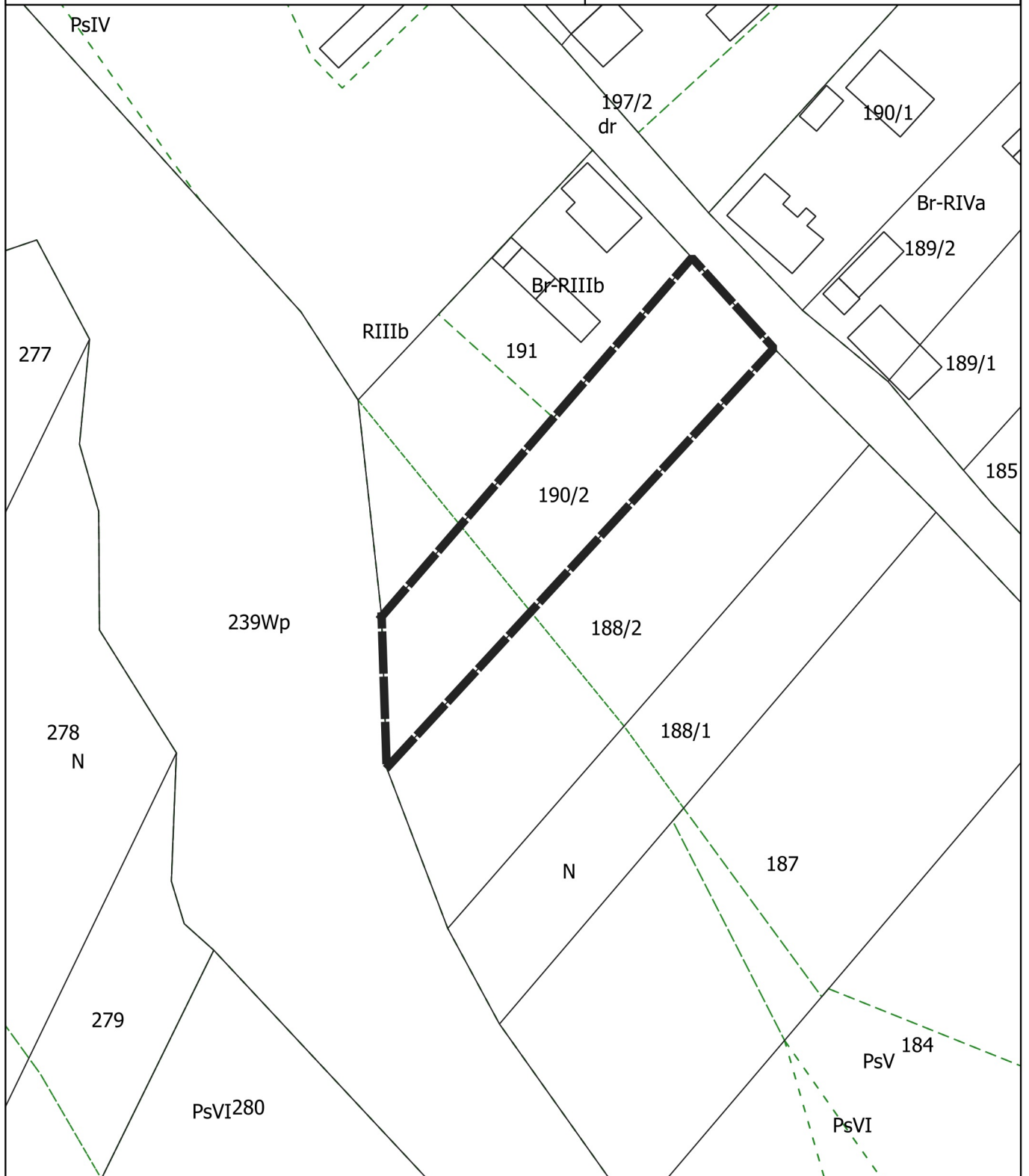


OBRĘB SOBÓTKA


10 0 10 20 30 40 50 m



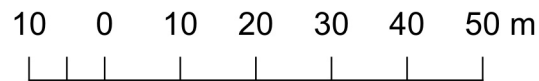
Skala 1 : 1000



ZAŁĄCZNIK NR 32 DO UCHWAŁY
RADY MIEJSKIEJ W DĄBIU
NR III/21/2024
Z DNIA 19 CZERWCA 2024 R.



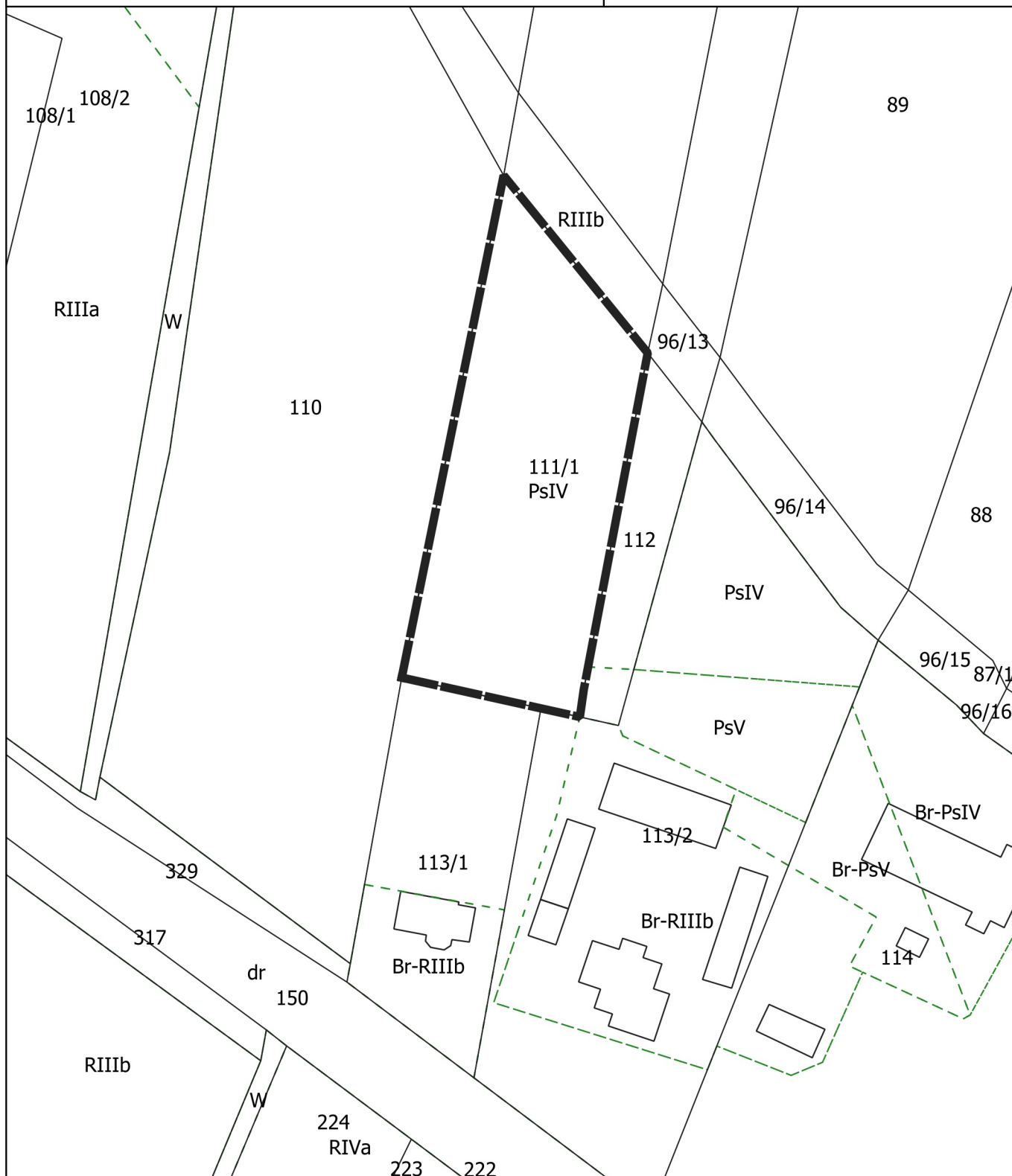
OBRĘB SOBÓTKA



Skala 1 : 1000




GRANICE OBSZARU OBJĘTEGO PLANEM



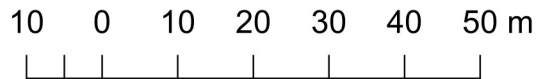
ZAŁĄCZNIK NR 33 DO UCHWAŁY
RADY MIEJSKIEJ W DĄBIU
NR III/21/2024
Z DNIA 19 CZERWCA 2024 R.



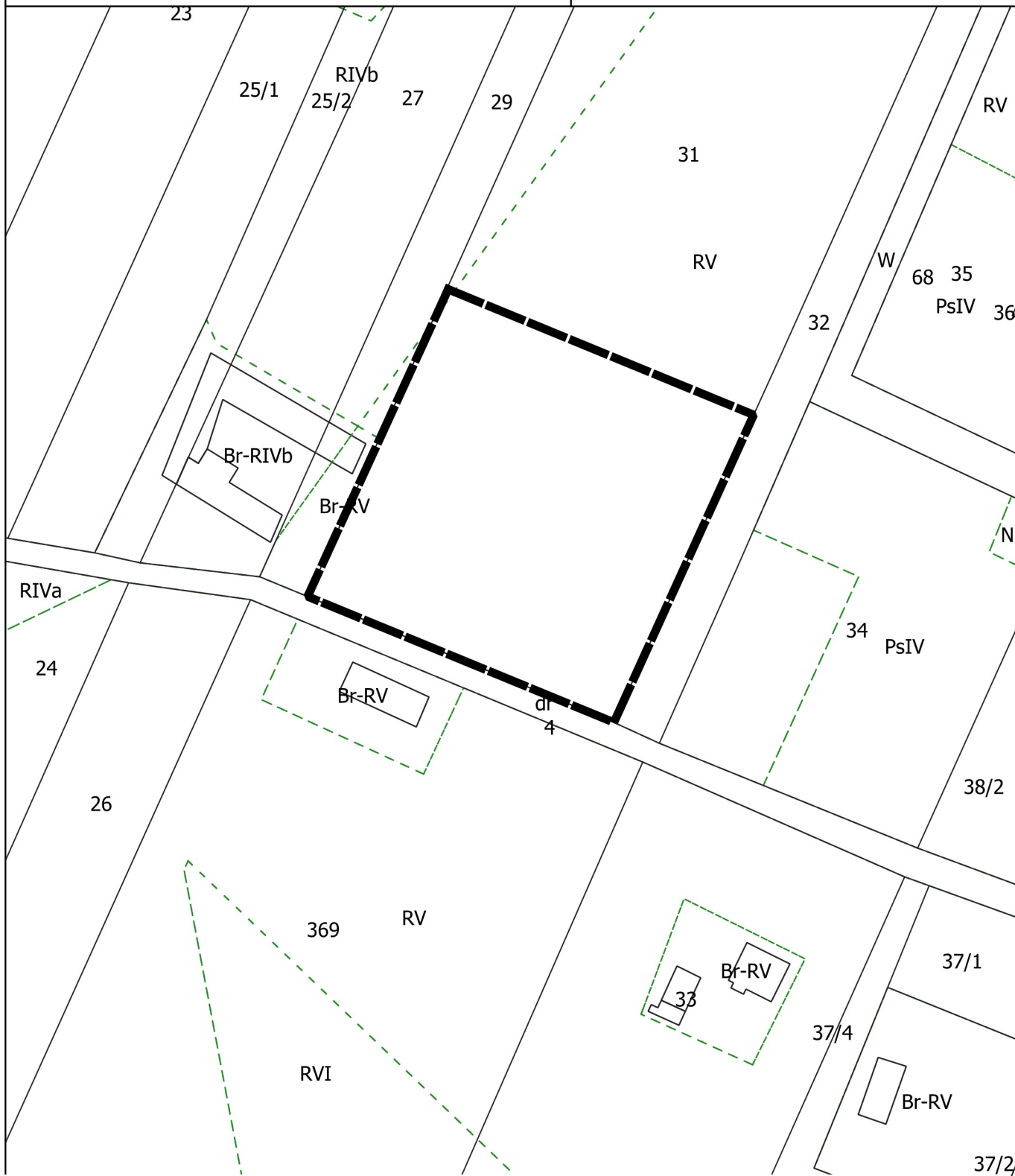
GRANICE OBSZARU OBJĘTEGO PLANEM



OBRĘB TARNÓWKA
WIESIOŁOWSKA



Skala 1 : 1000



ZAŁĄCZNIK NR 35 DO UCHWAŁY
RADY MIEJSKIEJ W DĄBIU
NR III/21/2024
Z DNIA 19 CZERWCA 2024 R.



OBRĘB ZALESIE

20 0 20 40 60 80 100 m

Skala 1 : 2000



GRANICE OBSZARU OBJĘTEGO PLANEM



